**CLIMAPESCA**
**Nota Informativa Año 4 N° 5**
**29/01/2017**


| SECCIONES | CONTENIDO |
|---|---|
| I | **AVANCES**<br>¿OTRO NIÑO?.....……. 1 |
| II | **Situación actualizada** de la Temperatura Superficial del Mar<br>Mar (SST), Clorofila, Vientos, ……. 3 |
| III | **Impactos** Sobre la Pesca y la Acuicultura,<br>Informe por Litoral…… 5 |
| IV | **Meteorología y Oceanografía**<br>Pronóstico por país…… 7 |
| Anexo 1 | **Precio promedio de productos pesqueros y acuícolas en Honduras**...13 |


## I. AVANCES

**PERÚ:**

**¿OTRO NIÑO?**

**COMITÉ MULTISECTORIAL ENCARGADO DEL ESTUDIO NACIONAL DEL FENÓMENO EL NIÑO (ENFEN)**

**COMUNICADO OFICIAL ENFEN No 02- 2017; 24 de ENERO**

**Estado del Sistema de Alerta: Vigilancia de El Niño Costero[1]**

[1] Definición de vigilancia de El Niño Costero: según los modelos y observaciones, usando criterio de experto, en forma colegiada, el Comité ENFEN estima que es más probable, que ocurra El Niño Costero a que no ocurra.

El Comité Multisectorial ENFEN, ante la evolución reciente de las condiciones océano-atmósfera en el Pacífico Ecuatorial Oriental, que incluye la costa norte del Perú, considera que existen condiciones favorables para un evento El Niño costero débil en el presente verano.

Por lo tanto, el Comité Multisectorial ENFEN da inicio a un estado de "Vigilancia de El Niño Costero", durante el cual continuará monitoreando e informando sobre la evolución de las condiciones actuales y actualizando las perspectivas en forma más frecuente.

El Comité encargado del Estudio Nacional del Fenómeno de El Niño (ENFEN) se reunió en forma extraordinaria para analizar y actualizar la información de las condiciones meteorológicas, oceanográficas, biológico-pesqueras e hidrológicas hasta la tercera semana de enero de 2017.

En las dos últimas, en el Pacífico oriental, incluyendo la costa peruana, aumentaron rápidamente las anomalías positivas de la temperatura superficial del mar (TSM), alcanzando +1,6°C en la región Niño 1+2 y +4°C en Talara y Paita.

Este calentamiento se explica entre otros, por el arribo de una onda Kelvin cálida, generada por las anomalías de viento del oeste en el Pacífico Ecuatorial Oriental. Además, la intensificación de los vientos del norte frente a Centroamérica, así como el debilitamiento del Anticiclón del Pacífico Sur y los vientos costeros, favorecieron el desplazamiento de aguas ecuatoriales hacia el sur y el calentamiento superficial local.

**Nota del Editor**: El mapa de temperatura del agua sub superficial del mar, del 3 de enero/ 2017[2] no muestra un calentamiento en latitudes de Centroamérica; sin embargo del 4 de enero al 24 del mismo mes pudo haber ocurrido el arribo de la onda kelvin a que hace referencia ENFEN.

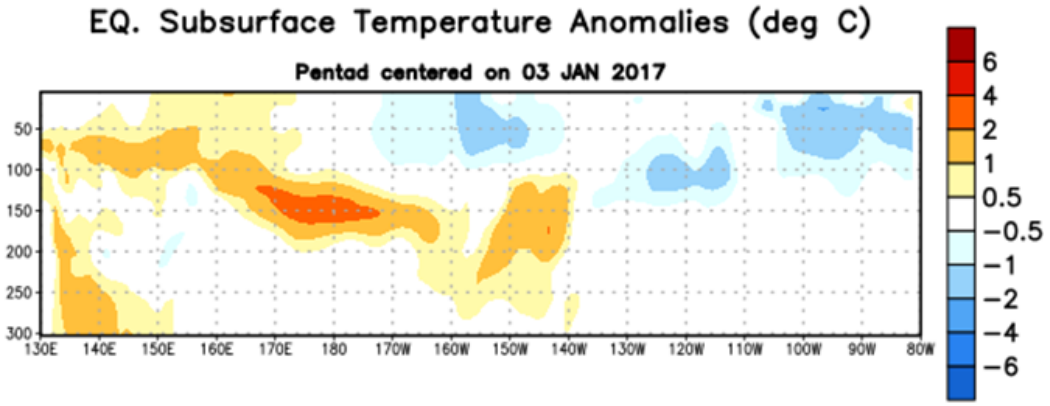


Anomalías de la temperatura (en °C) en un transecto de profundidad-longitudinal (0-300m) en la parte superior del océano Pacífico ecuatorial, centradas en la semana de 3 de enero de 2017. Las anomalías son promediadas entre 5°N-5°S. Las anomalías son variaciones del penta-promedios del período base de 1981-2010.

[2] El Niño Oscilación Sur, (ENSO Por sus siglas en inglés) Discusión Diagnóstica. Centro de Predicciones Climáticas /NCEP/NWS y el Instituto internacional de Investigaciones para el Clima y la Sociedad.
http://www.cpc.ncep.noaa.gov/products/analysis_monitoring/enso_advisory/

Perú ha emitido alerta sobre un nuevo fenómeno de El Niño; algunos meteorólogos de la región coinciden con esta preocupación. Hay que mantenerse informando del desarrollo de ese calentamiento

## II. SITUACIÓN ACTUALIZADA AL 29/01 DE 2017

La fig. 1 (27/01/2017) de la temperatura superficial del mar en la región centroamericana, muestra las siguientes lecturas: Guatemala 28°C – 28.7°C; El Salvador 27°C – 28°C; Nicaragua 26°C – 27.6°C; Costa Rica 27°C – 29°C; Panamá 27°C - 28°C. Caribe 27°C. En el caso de los afloramientos las temperaturas más bajas son: Tehuantepec 26°C, Papagayo-Domo Térmico 24°C – 25°C .

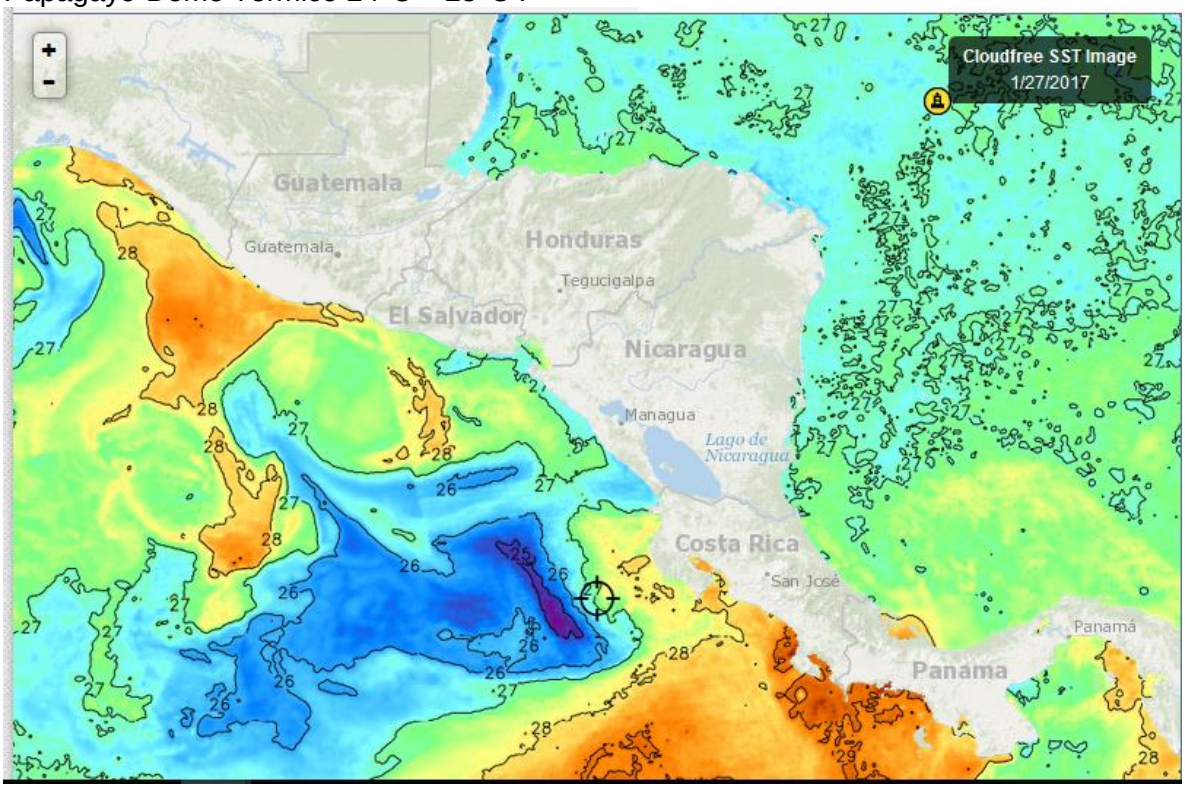


Fig.1 Fuente FisTrack

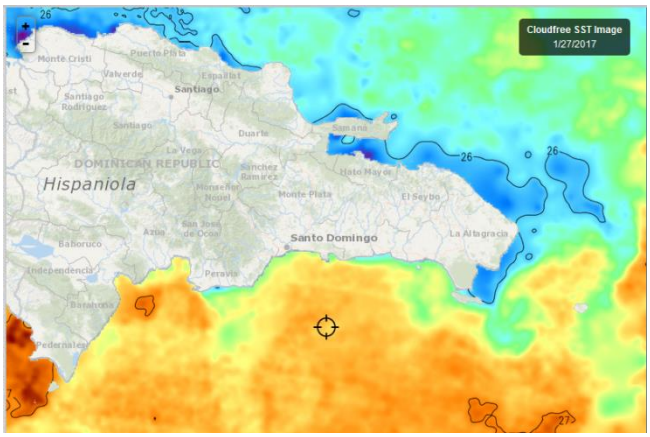


Fig.2 Fuente (FishTrack)

Las lecturas de la temperatura de las aguas superficiales de República Dominicana son las siguientes: Litoral Caribe 26.5°C - 27°C; Litoral Atlántico 26°C – 26.5°C. Fig. 2 (27/01/2017)

## CLOROFILA

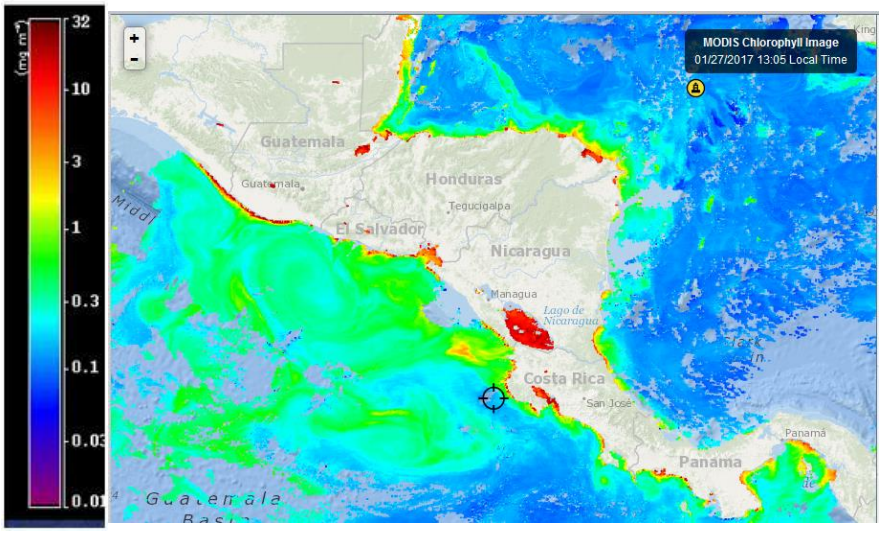


En la imagen se observan colores rojos en ambos litorales que corresponden a valores altos de clorofila A, no solo en los sitios de afloramiento, sino también en el resto del litoral. Todas gracias a los vientos nortes y vientos Alisios. Fig. 3 (27/01/17)

Fig. 3 Fuente FishTrack

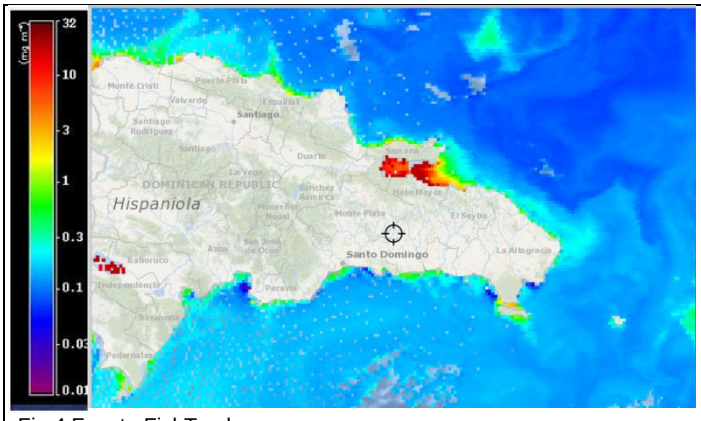


En la imagen de República Dominicana destacan buenas lecturas de Clorofila A en la Bahía de Samaná y menores concentraciones en ambos litorales.
Fig. 4 (27/01/17)

Fig.4 Fuente FishTrack

## VIENTO

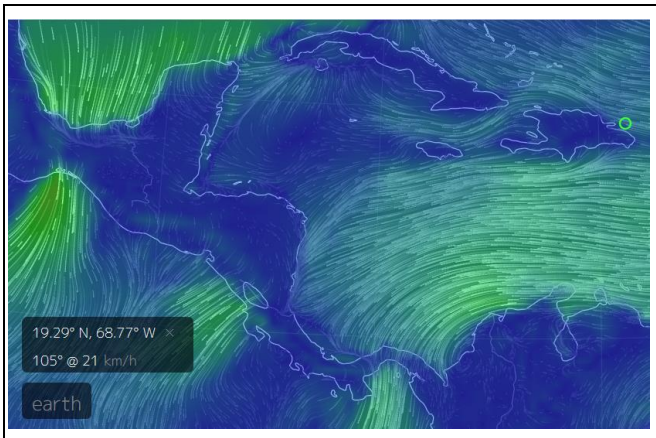


El mapa de vientos de este día Fig.5 29/01/2017) indica las siguientes velocidades en el Pacífico:
Istmo de Tehuantepec 59/km/h; Papagayo 46 km/h; Golfo de Panamá 32 km/h. Golfo de Fonseca 13 km/hora. El viento de Tehuantepec es generado por frentes fríos que han ingresado a partir del sábado 28/2017
En el Caribe:
Puerto Cortés (Honduras) 7 km/h; Bluefield (Nicaragua) 13 km/h; Colón (Panamá) 29 km/h; Bocas del Toro (Panamá) 13 km/hora; Samaná (Rep. Dominicana) 21 km/h.

Fig. 5. Fuente: earth.

# III. IMPACTOS SOBRE LA PESCA Y LA ACUICULTURA

INFORMACIÓN DE LOS EVENTOS METEOROLÓGICOS EN LA REGIÓN Y SU RELACIÓN CON LA PESCA Y LA ACUICULTURA
**Período del 23 al 28 de enero/2017.**

Durante el período que se informa, las condiciones atmosféricas han sido normales, excepto al final de la semana y principios de la actual donde Guatemala, Honduras y El Salvador, han pronosticado el ingreso de nuevo frente frio.

El Informe de los pescadores sobre el estado de la pesca en diferentes localidades de la región es el siguiente

**La Libertad**[3] (**Pacífico**): **El Salvador**; en esta área del país, la pesca es deficiente, apenas el 30% de las embarcaciones esta pescando. Lo que se ha capturado esta semana es pargo de 1lb aproximadamente. Muy pocas lanchas logran capturar un promedio de 35 lb/embarcación/viaje.

**Playas Negras** [4] (**Pacífico**), **El Salvador**: la pesca ha sido muy buena durante la semana, las embarcaciones están capturando de 400-500 libras de robalo por embarcación por viaje de una noche. También se ha capturado Ruco (Roncón, Quin) de aproximadamente 1 a 2 libras, cada animal. Ref. mapa[5]

Como puede observarse hay una marcada diferencia entre las capturas de El Puerto de la Libertad y Playas negras; probablemente la productividad del Golfo de Fonseca que se ha visto incrementada durante varios meses juega un importante papel.

Informaciones colectadas de la pesca camaronera hacen más evidente la diferencia entre la zona de Payas Negras y La Libertad. En la primera Playas negras, se ha capturado pescado (FA) y chacalin[6]; mientras que en la zona de La Libertad, son mejores los rendimientos de camarones blanco y rojo.

En El Salvador se reporta que las aguas del mar están más frescas de lo habitual, el viento fuerte se ha hecho presente hasta el 29/01/2017.

**Masachapa**[7] (**Pacífico**), **Nicaragua**: la pesca, al igual que la semana anterior ha tenido buenos rendimientos sobre todo en pargo seda, guacamayo, macarela, atún entre otros. Se han presentado capturas extraordinarias hasta de 1000 libras de guacamayo/embarcación/viaje. En el área de Masachapa esta semana se han observado ballenatos y mantarrayas.

[3] Información proporcionada por el pescador José Armando Hércules de CONFEPESCA
[4] Información proporcionada por el pescador Francisco Antonio González de CONFEPESCA
[5] https://www.google.es/maps/@13.2666478,-88.3648312,10.44z
[6] Trachypenaeus sp – Xiponenaeus sp.
[7] Información proporcionada por el pescador Ramón Rodríguez de CONFEPESCA

También Nicaragua identifica aguas más frescas de lo habitual, Importante es indicar que de acuerdo a los mapas de temperatura superficial del mar. Casi toda la costa pacífica de Nicaragua tiene aguas de menor temperatura que sus vecinos El Salvador y Costa Rica.

El afloramiento de Papapayo y el Domo Térmico convierte las aguas propias y vecinas en lugares adecuados para el desarrollo de las especies y para la pesca.

**Puerto Cortés**[8] (**Caribe**), **Honduras**: la pesca durante la semana que se informa ha presentado muy buenos rendimientos, las especies que se han capturado son: barracudas y meros, con desembarques de 500-600 lb/embarcación/viaje.

Este domingo (28/01/2017) las autoridades a cargo de los servicios de meteorología han informado a la población, y desde luego a pescadores y acuicultores, del ingreso de un frente frio. En Puerto Cortés hay ligeras lluvias y los pescadores ya no salieron a faenar este día y tampoco lo harán mañana.

**Puerto Almirante**[9]**, Bocas del Toro** (**Caribe**), **Panamá**: "Esta semana no ha llovido, han sido días soleados, velocidad promedio del viento 10 nudos[10] dirección noreste; los factores meteorológicos no han impedido la pesca. Han estado faenando alrededor de un 70% de las lanchas de Puerto Almirante.

La pesca ha sido buena, los mayores volúmenes han sido de sierra (macarela) y jurel. El pargo se ha capturado en pocas cantidades.

**Pesca Deportiva**

**Guatemala:** 25/01/17, Una embarcación de pesca deportiva capturó y libero 50 peces vela, en el rango de 6-9 millas de la costa, mar en calma[11].
24/01717, Los pescadores deportivos capturaron 10 velas y 2 de 4 marlín (Casa Vieja Lodge)[12]

**Costa Rica:** En la primera parte (18-21 de enero/17) de la Competencia de Pesca Deportiva - Los Suenos Signature Triple Crown- de Los Sueños (Resort and Marina) los resultados publicados[13] son: Flota 50 barcos; Captura 997 picudos (billfish), de los cuales 785 peces vela y un pique impresionante de marlín para capturar 212.

**RESUMEN**

Por segunda semana consecutiva las condiciones meteorológicas de los litorales (Pacífico y Caribe) han mejorado mucho. Los reportes de los pescadores, excepto La Libertad (El Salvador), indican buenas capturas que se han mantenido durante 15 días.

Los excelentes registros de productividad, referidos a clorofila A en los litorales Pacífico y Caribe, contribuyen a mantener poblaciones de peces de interés para la pesca

[8] Información proporcionada por el pescador Inocente de CONFEPESCA.
[9] Información proporcionada por el Administrador del Centro de Acopio de la Unión de Pescadores Bocatoreños.
[10] 18.5 km/hora.
[11] http://www.fishtrack.com/fishing-reports/unreel-bite-report_3846
[12] http://www.fishtrack.com/fishing-reports/guatemala-sails-report_3840
[13] http://www.fishtrack.com/fishing-reports/xta-sea-wins-los-suenos-leg-1-report_3841

Los datos surgidos en Perú sobre un nuevo calentamiento de las aguas del Pacífico Oriental, disparan las alarmas e indican que se debe mantener una vigilancia sobre el fenómeno.

## IV. METEOROLOGIA Y OCEANOGRAFIA 29/01/2017

- **BELIZE**[14]

(Evening Edition)

| | |
|---|---|
| **DATE:** | SUNDAY 29TH JANUARY 2017 |
| **TIME:** | 5:30 PM |
| **SYNOPSIS:** | A COLD FRONT IS CROSSING THE COUNTRY AND COASTAL WATERS... |
| **ADVISORIES/WATCHES /WARNINGS:** | A SMALL CRAFT WARNING IS IN EFFECT TONIGHT AND TOMORROW MORNING. |
| **TONIGHT:** | WINDS: N-NW 15-25 KTS.; SEAS: ROUGH.; WAVES: 5-7 FT. A FEW SHOWERS. |
| **TOMORROW:** | WINDS: N-NW 15-25 KTS.; SEAS: ROUGH.; WAVES: 6-8 FT.; A FEW SHOWERS MOSTLY SOUTH. |
| **TOMORROW NIGHT:** | WINDS: NORTH 10-20 KTS. WITH OCCNL HIGHER GUSTS.; SEAS: MODERATE - ROUGH.; WAVES: 4-7 FT.; MAINLY FAIR AND COOL WITH LITTLE OR NO RAINFALL. |
| **SEA SURFACE TEMPERATURE (ºF):** | 82 |
| **MINIMUM/MAXIMUM TEMPERATURES (ºF):** | 68 / 78 |
| **TIDES:** | **HIGH:** 11:08 PM **LOW:** 5:50 AM (MON.)<br>**HIGH:** 12:00 PM (MON.) **LOW:** 5:31 PM (MON.) |
| **SUNRISE:** | 6:25 AM (MON.) **MOONRISE:** 8:19 AM (MON.) |
| **SUNSET:** | 5:47 PM (MON.) **MOONSET:** 7:30 PM |
| **OUTLOOK:** | TUESDAY:- WINDS: N-NE 10-20 KTS.; SEAS: MODERATE.; WAVES: 4-6 FT.; LITTLE OR NO RAINFALL. |
| **FORECASTER:** | M. GENTLE / M. SMITH. |

**COSTA RICA**[15]

**Universidad de Costa Rica**
**Módulo de Información Oceanográfica.**
**OLEAJE**
**Válido del Jueves 26 de enero al miercoles 1 de febrero de 2017**

[14] Fuente: http://www.hydromet.gov.bz/forecast/marine-forecast-evening
[15] http://www.miocimar.ucr.ac.cr

**Comentarios generales**:

**Pacífico**: Esta semana arriban marejadas del suroeste con periodos hasta los 20 s a costas del Pacífico del país, con altura significativa no mayor a 1.6 m.

**Caribe**: En el Caribe se presenta oleaje que no llega a los 2.0 m de altura significativa a partir del sábado, este oleaje es procedente del norte de Colombia.

**Isla del Coco**: Las condiciones para esta semana en la Isla del Coco son de oleaje y vientos promedio, no mayor a 1.9 m y 20.0 km/h favoreciendo la navegación.

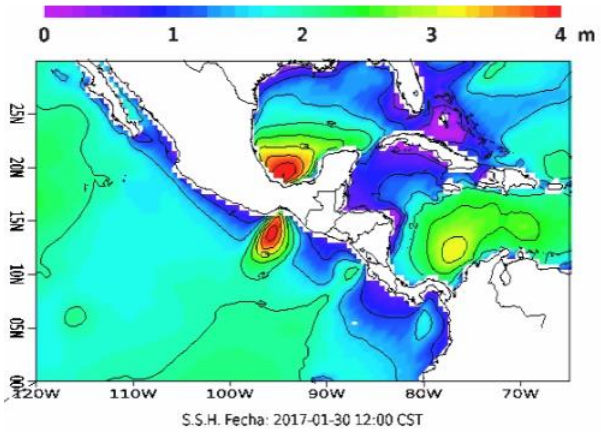


.

**CORRIENTES MARINAS**

**Válido del jueves 26 de enero, al miércoles 01 de febrero del 2017**

**Comentarios generales:**

**Pacífico**: Frente las costas del Pacífico Norte las corrientes tienden hacia el noroeste, las corrientes de Puntarenas al Pacífico Sur las corrientes no tienen dirección muy definida. Se presentan dos corrientes con dirección anticiclónica, una centrada en 12N -89W, y la otra en 5N -86W, ambas con corrientes hasta de 1.5 nudos.

**Caribe**: Se pronostica en el Caribe frente las costas de Limón una circulación ciclónica centrada en 10 N 81 W, con corrientes hasta de 2.0 nudos.

**Isla del Coco:** En la Isla del Coco se pronostican corrientes no mayores a 1.0 nudos, corrientes sin dirección predominante.

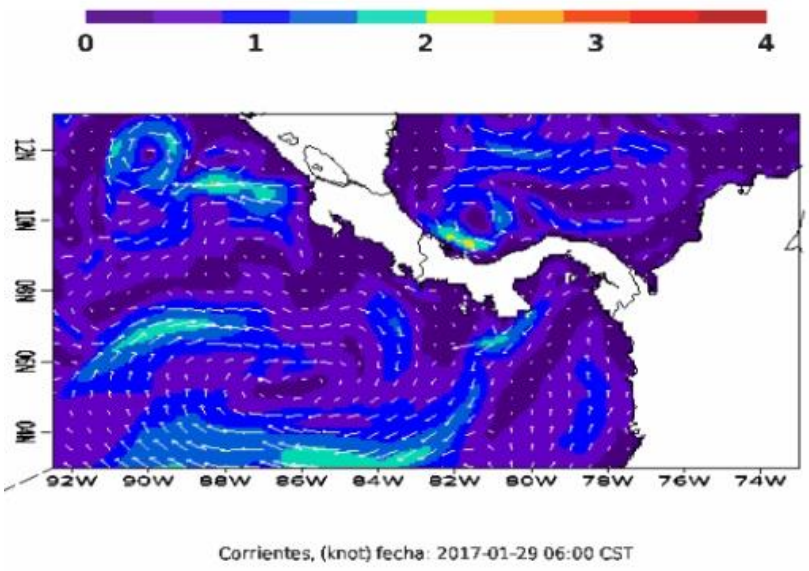


**Universidad de Costa Rica**
**Módulo de Información Oceanográfica.**
**TEMPERATURA SUPERFICIAL DEL MAR**

**Válido del jueves 26 de enero al miércoles 1 de febrero de 2017**

**Comentarios generales:**

**Pacífico:** En el Pacífico Norte-norte se pronostican temperatura superficial del mar esta semana hasta de 26°C, que tienden a decrecer al menos hasta 23°C. Del Pacífico Norte-centro al Pacífico-Sur la temperatura superficial del mar llega hasta los 29°C.

Se puede observar un afloramiento en el Domo Térmico de Costa Rica con temperaturas hasta de 25°C que tiende a decrecer al menos hasta los 23°C.

**Caribe:** Frente las costas de Limón la temperatura superficial del mar se mantiene en promedio cerca de los 27.5 °C.

**Isla del Coco:** La temperatura superficial del mar alrededor de la Isla del Coco se mantiene aproximadamente a 29°C.

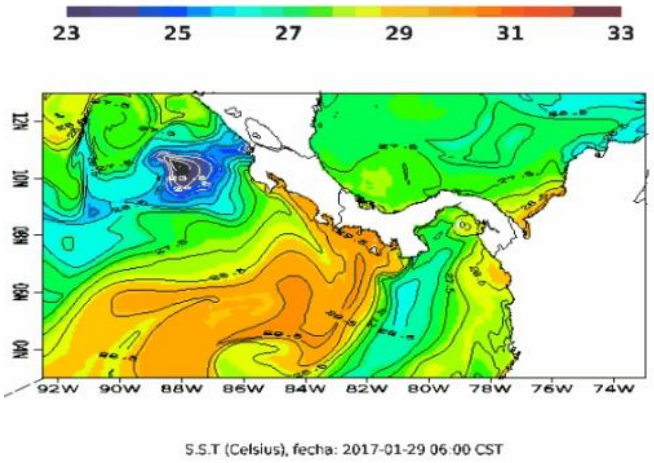

**Vientos Nortes moderados a fuertes con máximos de 50 a 70 km/h**[16]

**Lunes, 30 de Enero de 2017**

El cielo se presentará poco nublado. Con Vientos Nortes moderados a fuertes con velocidades de 20 a 40 kilómetros por hora y ráfagas ocasionales de 50 a 70 kilómetros por hora más sensibles en zonas altas y montañosas del país. La temperatura ambiente disminuida principalmente por la noche y madrugada y oscilará entre 6 y 10 Grados Celsius (°C) en zonas altas, y entre 15 y 17°C en los valles interiores

**Comentarios sobre sistemas atmosféricos dominantes**:

Para lunes 30 de enero: el Frente Frio se desplaza por el Caribe y la Alta Presión de 1025 milibares se ubicará sobre el Golfo de México y mantiene su influencia sobre el país, dando continuidad y reforzando los Vientos Nortes los cuales serán de moderados a fuertes con velocidades de 20 a 40 kilómetros por hora y ráfaga ocasionales de 50 a 70 kilómetros por hora, más sensibles en zonas altas y montañosas del país. La temperatura ambiente disminuirá durante la noche y madrugada.

**Resumen pronóstico marino costero**:

Para lunes 30 de enero: Precaución a pescadores y transportistas de pequeñas y medianas embarcaciones en aguas profundas por mar picado y Vientos Nortes de hasta 50 km/h.

---

- **HONDURAS**

Predicción del tiempo válida para el lunes 30 de enero 2017

**Comentario**: Frente frio afectando el territorio nacional generando abundante nubosidad, lluvias y chubascos de moderados a fuertes, viento rachado, descenso significativo en la temperatura y oleaje alto. Los acumulados más altos son para los departamentos del Caribe.

**Oleaje**:

**Litoral Caribe**: de 6 a 9 hasta 10 pies.
**Golfo de Fonseca**: de 1 a 3 pies.

**Pronóstico por Regiones**

**Región Insular:**
Cielo muy nublado o cubierto, lluvias y chubascos moderados o fuertes. Viento del norte con una velocidad promedio de 30-40 Km/h. con rachas de hasta 50-60 Km/h.

[16] comunicaciones@marn.gob.sv, www.marn.gob.sv, www.snet.gob.sv

| | Roatán | Guanaja |
|---|---|---|
| Temperatura (Máx. /Mín. en °C): | 26/24 | 25/24 |
| Precipitación (mm): | 60 a 80<br>Max 100-120 | 60 a 80<br>Max 100-120 |

**Región Norte:**
Cielo muy nublado o cubierto, lluvias y chubascos moderados o fuertes. Viento del norte y noroeste con una velocidad promedio de 20-30 Km/h. con rachas de hasta 40-50 Km/h.

| | La Ceiba | Tela | Trujillo | Omoa |
|---|---|---|---|---|
| Temperatura (Máx. /Min. En °C): | 23/19 | 24/19 | 24/20 | 23/20 |
| Precipitación (mm) | 100 a 150<br>Max 200 | 80 a 100<br>Max. 150 | 80 a 100<br>Max 150 | 80 a 100<br>Max 150 |

**Mosquitia hondureña**:
Cielo parcialmente nublado en el periodo, lluvias y chubascos leves. Viento del nordeste y noroeste con una velocidad promedio de 20-30 Km/h.

| | Puerto Lempira |
|---|---|
| **Temperatura (Máx. /Mín. en °C):** | **28/23** |
| **Precipitación (mm):** | **5 a 10** |

**Región Sur**:
Cielo poco nublado con nublados ocasionales en el periodo. Viento del nordeste con una velocidad promedio de 20 Km/h. con rachas de hasta 30-40 Km/h.

| | Amapala | Choluteca |
|---|---|---|
| Temperatura (Máx. / Mín. en °C): | 34/25 | 35/26 |
| Precipitación (mm): | 0 | 0 |

- **NICARAGUA**

*INITER*[17]*: PRONÓSTICO MARITIMO Y LACUSTRE* VÁLIDO DESDE LAS 06:00 PM DEL LUNES 30 HASTA LAS 06:00 AM DEL MARTES 31 DE ENERO DE 2017.

**LITORAL DEL CARIBE**: Nublado. Lluvias de ligeras a moderadas. Visibilidad ilimitada, reducida a 3 millas en el momento de lluvia. Viento del Noreste/Este con 10 a 20 nudos. Olas con altura entre 0.50 y 1.50 metros. Temperaturas mínimas: 23/25°C.

**LITORAL DEL PACIFICO.** Parcialmente nublado. Visibilidad ilimitada. Viento del Noreste/Este con 10 a 20 nudos. Olas con altura entre 0.50 y 1.50 metros. Temperaturas mínimas: 24/26°C.

**LAGOS**: Parcialmente nublado. Visibilidad ilimitada. Viento del Noreste/Este con 10 a 15 nudos. Olas con altura entre 0.50 y 1.20 metro. Temperaturas mínimas: 24/26°C.

[17] http://www.ineter.gob.ni

- **PANAMÁ**[18]

Empresa de Transmisión Eléctrica S.A.
Dirección de Hidrometeorología
Panamá

| Martes - 31/01/2017 | | | | | |
|---|---|---|---|---|---|
| Provincia - Región | Pronóstico | Humedad | Temp. Máxima | Temp. Mínima | Sensación Térmica |
| Bocas del Toro | Lluvia | 85 % | 28 °C | 22 °C | 34 °C |
| Coclé | Parcialmente Nublado | 68 % | 33 °C | 21 °C | 38 °C |
| Colón - Costa Abajo | Lluvias Dispersas | 82 % | 30 °C | 22 °C | 36 °C |
| Colón - Costa Arriba | Lluvias Dispersas | 80 % | 30 °C | 21 °C | 35 °C |
| Chiriquí - Tierras Altas | Nublado | 86 % | 26 °C | 17 °C | 31 °C |
| Chiriquí - Tierras Bajas | Parcialmente Nublado | 70 % | 33 °C | 22 °C | 38 °C |
| Darién - Darien | Lluvias Dispersas | 80 % | 32 °C | 22 °C | 38 °C |
| Herrera | Despejado | 66 % | 33 °C | 21 °C | 37 °C |
| Los Santos | Despejado | 67 % | 33 °C | 23 °C | 37 °C |
| Panamá - Oeste | Parcialmente Nublado | 75 % | 33 °C | 22 °C | 38 °C |
| Panamá - Metro | Parcialmente Nublado | 78 % | 32 °C | 22 °C | 38 °C |
| Panamá - Este | Parcialmente Nublado | 78 % | 32 °C | 21 °C | 38 °C |
| Panamá - Golfo | Parcialmente Nublado | 82 % | 30 °C | 24 °C | 36 °C |
| Veraguas - Norte | Lluvias Dispersas | 81 % | 29 °C | 21 °C | 34 °C |
| Veraguas - Centro | Parcialmente Nublado | 68 % | 33 °C | 22 °C | 38 °C |
| Veraguas - Sur | Parcialmente Nublado | 72 % | 32 °C | 22 °C | 37 °C |
| Comarca Guna Yala | Lluvias Dispersas | 74 % | 31 °C | 21 °C | 36 °C |
| Comarca Emberá-Wounaan | Lluvia | 76 % | 31 °C | 22 °C | 36 °C |
| Comarca Ngöbe-Buglé | Lluvia | 82 % | 28 °C | 18 °C | 33 °C |

- **República Dominicana**[19]

ONAMET
Oficina Nacional de Meteorología
REPÚBLICA DOMINICANA
IDAC

OFICINA NACIONAL DE METEOROLOGÍA
DEPARTAMENTO DE METEOROLOGIA GENERAL
División de Meteorología Sinóptica y Pronósticos
**PRONÓSTICO COSTERO MARÍTIMO**
**Validez 29 de enero de 2017 desde las 6:00 p.m. hasta el 31 de enero de 2017 a las 6:00 p.m.**

CONDICIONES ACTUALES Y PREVISTAS EN LAS SIGUIENTES 24 A 72 HORAS.

**Viento del este/sureste y sistema frontal moviéndose lentamente sobre en la porción occidental de Cuba.**

**ALERTAS O AVISOS VIGENTES:**
**No hay alertas o avisos vigentes.**

[18] http://www.hidromet.com.pa/pronostico_extendido.php
[19] http://www.onamet.gov.do/pronostico.php?s=pg

**CONDICIONES DE AREAS DE PLAYA: Las condiciones permanecen favorables para la realización de actividades recreativas y deportivas.**

**NOTA: Este pronóstico para playas es provisional, hasta que se suministre el listado de PLAYAS PROTEGIDAS Y NO PROTEGIDAS**.

# ANEXOS

## ANEXO 1: Precio de productos pesqueros y acuícolas en Honduras

Siempre que sea posible el ClimaPesca incorporará información oficial de precios de los productos de la pesca y la acuicultura de los países de la región del SICA, para establecer una base de datos que permita hacer comparaciones entre épocas de eventos meteorológicos extremos y neutros

GOBIERNO DE LA REPÚBLICA DE HONDURAS — SECRETARÍA DE AGRICULTURA Y GANADERÍA

FHIA FUNDACIÓN HONDUREÑA DE INVESTIGACIÓN AGRÍCOLA — SIMPAH — USDA — USAID DEL PUEBLO DE LOS ESTADOS UNIDOS DE AMÉRICA

**Sistema de Información de Mercados de Productos Agrícolas de Honduras (SIMPAH)**
**Reporte semanal de precios de venta de productos pecuarios y otros**
**Mercado El Dandy**
**Ciudad San Pedro Sula**

**Código reporte: SPSDY_PEC, No. 04** — **Jueves, 29 de enero de 2015**

| Producto | Unidad de Venta | Origen | Precios | | | |
|---|---|---|---|---|---|---|
| | | | Rango | | Rango Moda | |
| | | | Bajo | Alto | Bajo | Alto |
| | | | Lempira | | | |
| **Pescados y Mariscos** | | | | | | |
| Calamar | Libra | La Ceiba | 65.00 | 70.00 | 65.00 | 65.00 |
| Camarón cola verde | Libra | La Ceiba | 90.00 | 95.00 | 90.00 | 90.00 |
| Camarón jumbo | Libra | La Ceiba | 110.00 | 120.00 | 110.00 | 110.00 |
| Camarón limpio | Libra | San Lorenzo | 140.00 | 140.00 | | |
| Camarón semi jumbo | Libra | San Lorenzo | 110.00 | 120.00 | 110.00 | 110.00 |
| Caracol limpio | Libra | La Ceiba | 100.00 | 100.00 | | |
| Filete de Bass | Libra | Tela | 45.00 | 45.00 | | |
| Filete de Corvina | Libra | Tela | 35.00 | 40.00 | 40.00 | 40.00 |
| Filete de Raya | Libra | Tela | 35.00 | 40.00 | 40.00 | 40.00 |
| Filete de Robalo | Libra | Tela | 35.00 | 35.00 | | |
| Filete de Tilapia | Libra | Tela | 50.00 | 50.00 | | |
| Jaiba | Cien und (35 lb) | La Ceiba | 500.00 | 500.00 | | |
| King crab | Libra | La Ceiba | 50.00 | 60.00 | 50.00 | 50.00 |
| Langosta | Libra | La Ceiba | 130.00 | 130.00 | | |
| Pescado Calale | Libra | Tela | 35.00 | 35.00 | | |
| Pescado Corvina | Libra | Tela | 45.00 | 45.00 | | |
| Pescado Cubera | Libra | Tela | 35.00 | 40.00 | 35.00 | 35.00 |
| Pescado Guapote | Libra | Tela | 23.00 | 25.00 | 23.00 | 23.00 |
| Pescado Jurel | Libra | Tela | 18.00 | 20.00 | 18.00 | 18.00 |
| Pescado Róbalo | Libra | Tela | 35.00 | 40.00 | 40.00 | 40.00 |
| Pescado Tilapia negra | Libra | Tela | 25.00 | 30.00 | 25.00 | 25.00 |
| Pescado Tilapia roja | Libra | Lago de Yojoa | 35.00 | 40.00 | 35.00 | 35.00 |
| Pulpo | Libra | La Ceiba | 65.00 | 70.00 | 70.00 | 70.00 |

**NOTA: USD 1.00 = 23.62 Lempiras (27/01/2017)**