CLIMAPESCA
Nota Informativa Año 4 N° 6
05/02/2017

SECCIONES	CONTENIDO
I	**AVANCES** Se cambia el nivel de alerta .....……. 1
II	**Situación actualizada** de la Temperatura Superficial del Mar Mar (SST), Clorofila, Vientos, …….. 3
III	**Impactos** Sobre la Pesca y la Acuicultura, Informe por Litoral……. …….. 5
IV	**Meteorología y Oceanografía** Pronóstico por país…… 7
Anexo 1	**Precio promedio de productos pesqueros y acuícolas en Honduras** ..13

I. AVANCES

PERÚ:

El Estado del Sistema de Alerta pasa de Vigilancia de El Niño Costero a Alerta de El Niño Costero[1]

COMITÉ MULTISECTORIAL ENCARGADO DEL ESTUDIO NACIONAL DEL FENÓMENO EL NIÑO (ENFEN)

COMUNICADO OFICIAL ENFEN No 03- 2017; 02 de Febrero

Estado del Sistema de Alerta: Alerta de El Niño Costero[2]

[1] http://www.senamhi.gob.pe/load/file/02204SENA-71.pdf
[2] Definición de vigilancia de El Niño Costero: según los modelos y observaciones, usando criterio de experto, en forma colegiada, el Comité ENFEN estima que es más probable, que ocurra El Niño Costero a que no ocurra.

El Comité Multisectorial ENFEN, ante la evolución reciente de las condiciones océano-atmósfera en el Pacífico Ecuatorial Oriental, que incluye la costa norte del Perú, considera que se han consolidado las condiciones para un evento El Niño costero débil en el presente verano; estas condiciones favorecen un aumento en la frecuencia de lluvias de magnitud muy fuerte, especialmente en la costa norte.

Por lo tanto, frente al escenario actual el Comité Multisectorial ENFEN, establece pasar del estado de "Vigilancia de El Niño Costero" al estado de "Alerta de El Niño Costero", durante el cual se intensificará el monitoreo de las condiciones, actualizando las perspectivas en forma más frecuente.

En la región del Pacífico Central (Región Niño 3.4), la temperatura superficial del mar (TSM) muestra valores dentro del rango normal. La inclinación este-oeste de la termoclina y el contenido de calor en el Pacífico ecuatorial continuaron alrededor de lo normal. Según el valor temporal del Índice Oceánico Niño (ONI) estimado hasta enero, el evento de La Niña débil en el Pacífico Central habría concluido en diciembre 2016.

Por otro lado, a partir de la segunda semana del mes (enero) se vienen observando anomalías de vientos del oeste en el Pacífico Ecuatorial Oriental. Así mismo en esta región, incluyendo la costa peruana, aumentaron rápidamente las anomalías positivas de la temperatura superficial del mar (TSM), alcanzando + 2°C en la región Niño 1+2, +5°C en Talara y +6°C en Paita hacia fines del mes de enero.

A lo largo de este primer mes, se observó un debilitamiento persistente del Anticiclón del Pacífico Sur y los vientos costeros, que sumados a la intensificación de los vientos del norte de Centroamérica favorecieron el desplazamiento de las aguas ecuatoriales hacia el sur y el calentamiento superficial. Además, una onda Kelvin cálida superficial, asociada a las anomalías de viento del oeste en el Pacífico Oriental arribó a la costa durante el mes de enero, contribuyendo a dicho calentamiento.

La clorofila-a indicador de la producción de fitoplancton, que es la base de la cadena alimenticia en el mar, presentó una rápida disminución en sus concentraciones superficiales frente a la costa central y norte, posiblemente debido al debilitamiento persistente del afloramiento costero y además, en el norte a la proyección de aguas ecuatoriales superficiales (AES), que son típicamente menos productivas.

Los índices reproductivos de la anchoveta muestran que se ha reiniciado el desove en la región norte centro. La ausencia de munida[3] en el norte, el retorno a la costa del bonito y la agujilla, la presencia del jurel en el centro y el registro de sardina frente a Pisco, son indicios de un ambiente cálido.

Tomando en consideración los valores estimado del Índice Costero El Niño (ICEN) desde diciembre, el monitoreo y los resultados reportados anteriormente de los modelos de las agencias internacionales para la región Niño 1+2, el Comité Multisectorial ENFEN considera que estas condiciones contribuyen a la condición de un evento El Niño Costero de magnitud débil por lo cual eleva el sistema de alerta al estado de "Alerta de El Niño Costero" durante el cual se intensificará el monitoreo de las condiciones actualizando las perspectivas en forma más frecuente.

[3] Munida es un crustáceo Anomura emparentado con la Langostilla, langostino, futbolín. (*P. planipes*) **Nota del editor.**

II. SITUACIÓN ACTUALIZADA AL 05/02 DE 2017

La fig. 1 (03/02/2017) de la temperatura superficial del mar en la región centroamericana, muestra las siguientes lecturas: Guatemala 28°C – 28.7°C; El Salvador 27°C – 28°C; Nicaragua 26°C – 27.5°C; Costa Rica 27°C – 29.7°C; Panamá 26°C – 29.7°C. Caribe 26.5 -27°C. En el caso de los afloramientos las temperaturas más bajas son: Tehuantepec 23.2°C, Papagayo-Domo Térmico 22.6°C y Golfo de Panamá 23.3°C.

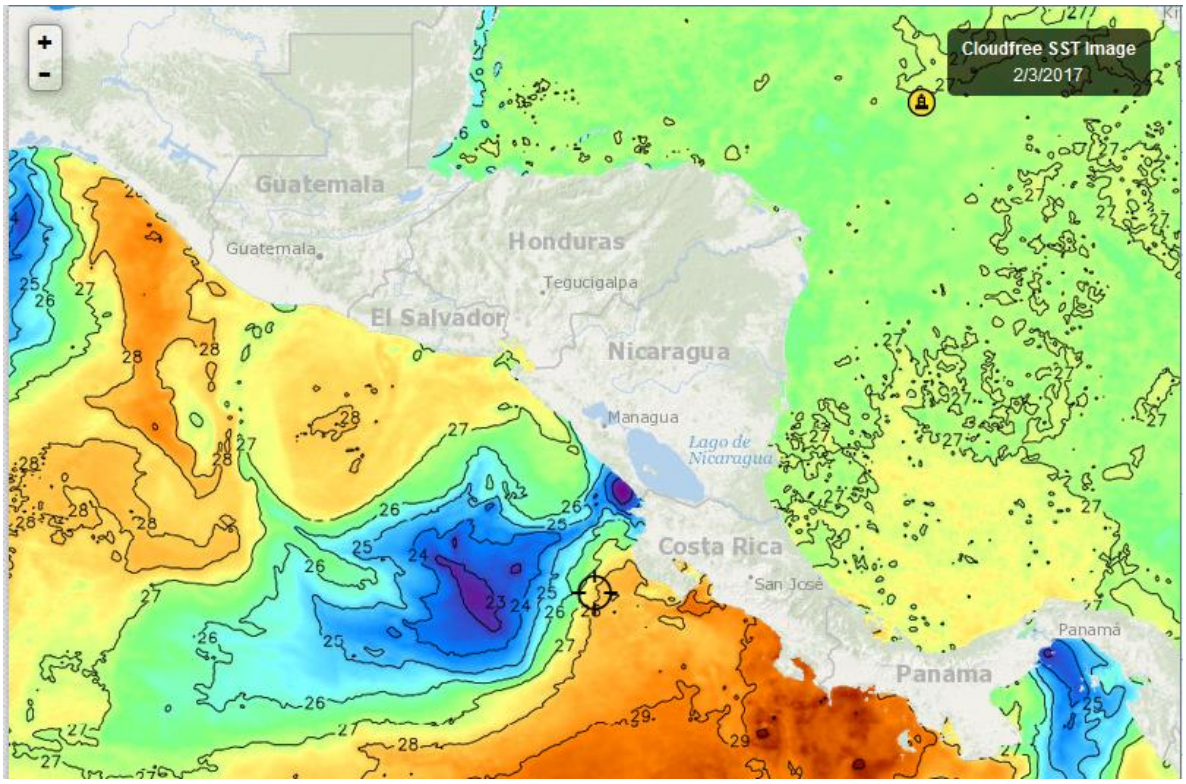

Fig.1 Fuente FisTrack

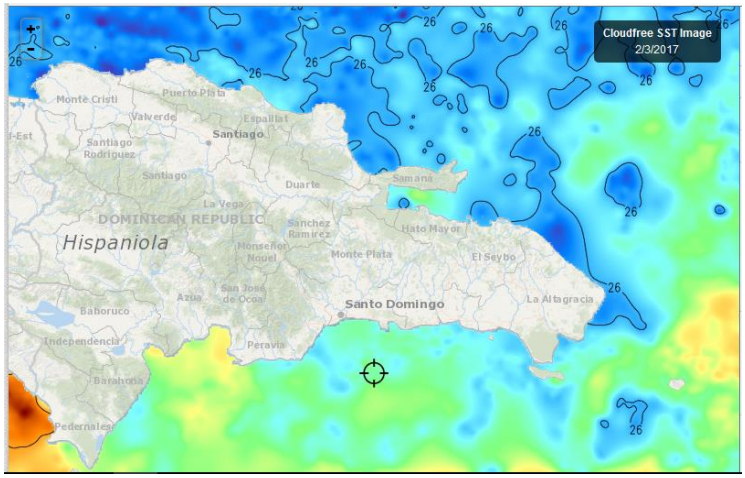

Las lecturas de la temperatura de las aguas superficiales de República Dominicana son las siguientes: Litoral Caribe 26.1 - 27°C; Litoral Atlántico 25.5 – 26°C. Fig. 2 (03/02/2017)

Fig.2 Fuente (FishTrack)

CLOROFILA

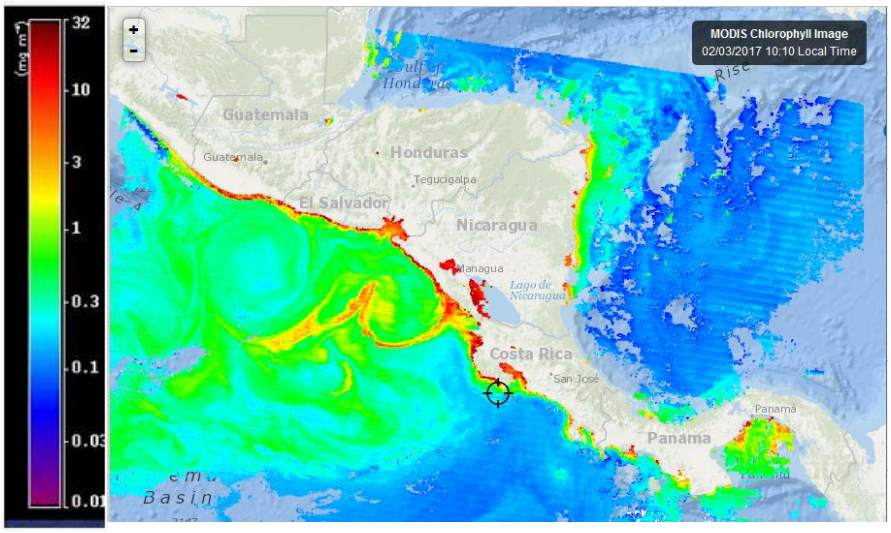

En la Fig. 3 (03/02/17) se observa que las mayores concentraciones de clorofila (color rojo) se localizan en el litoral Pacífico y en el Domo Térmico. En menor proporción se observa la productividad en el litoral Caribe. Todo gracias a los vientos nortes y Alisios.

Fig. 3 Fuente FishTrack

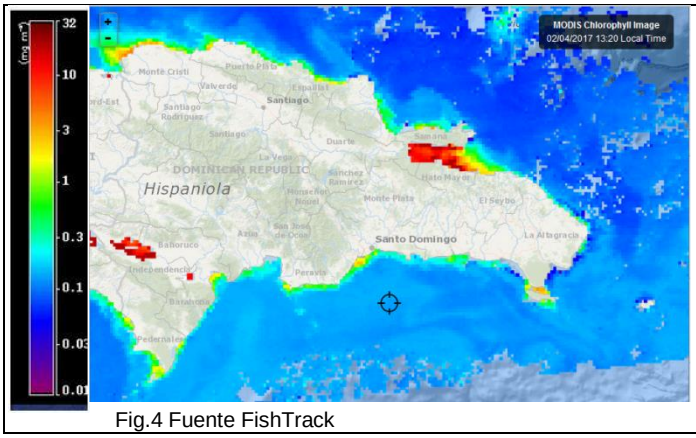

Fig.4 Fuente FishTrack

En la imagen de República Dominicana destacan lecturas de Clorofila en:
Litoral Caribe: Peravía, Pedernales, Saona, Canal de la Mona
Litoral Atlántico: Puerto Plata. Monte Cristi y particularmente Bahía de Samaná
Fig. 4 (04/02/17)

VIENTO

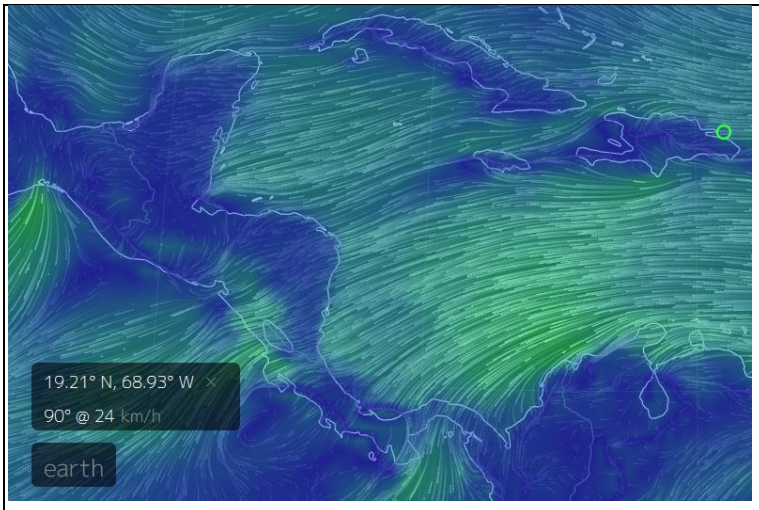

El mapa de vientos de este día Fig.5 05/02/2017) indica las siguientes velocidades en el Pacífico:
Istmo de Tehuantepec 36/km/h; Papagayo 41 km/h; Golfo de Panamá 25 km/h. Golfo de Fonseca 20 km/hora.
En el Caribe:
Puerto Cortés (Honduras) 14 km/h; Bluefield (Nicaragua) 33 km/h; Colón (Panamá) 30 km/h; Bocas del Toro (Panamá) 18 km/hora; Samaná (Rep. Dominicana) 24 km/h.

Fig. 5. Fuente: earth.

III. IMPACTOS SOBRE LA PESCA Y LA ACUICULTURA

INFORMACIÓN DE LOS EVENTOS METEOROLÓGICOS EN LA REGIÓN Y SU RELACIÓN CON LA PESCA Y LA ACUICULTURA

Período del 30 de enero al 04 de febrero/2017.

Durante el período que se informa, las condiciones atmosféricas han estado influenciadas por frentes fríos y precipitaciones en el litoral Caribe de Panamá, específicamente en Bocas del Toro.

El Informe de los pescadores sobre el estado de la pesca en diferentes localidades de la región es el siguiente

La Libertad[4] (**Pacífico**): **El Salvador**; en esta área del país, la pesca es deficiente, apenas el 40% de las embarcaciones esta pescando y de éstas solo el 37% está obteniendo rentabilidad, con la pesca de "dentón", rayas y bagres grandes conocidas como "vacas". Dos embarcaciones que utilizan redes para capturar langosta están obteniendo capturas en un rango de 15 a 30 libras por embarcación, por viaje

Playas Negras[5] (**Pacífico**), **El Salvador**: Al igual que la semana anterior la pesca ha tenido muy buenos rendimientos en la semana. Los pescadores han capturado robalo (400-500 lb, por embarcación/viaje), pargo lunarejo, (120-130 lb/embarcación/por viaje); ambos pescados son apreciados para el comercio local, regional e internacional. Actualmente los compradores están pagan USD 2.25/lb de pescado entero. Otros productos de la pesca de esta semana han sido macarelas (200-300 lb/embarcación/viaje); y langosta (20–40 lb/embarcación/viaje). Embarcaciones langosteras solo han operado 2.

En general, el 100% de de las embarcaciones que operan en playas negras han estado trabajando

Masachapa[6] (**Pacífico**), **Nicaragua**: También en Masachapa, la pesca ha sido muy buena para esta semana. Los pescadores han capturado de 300-400 lb de macarela/embarcación/viaje; pargo de 50-100 lb/embarcación/viaje; atunes 200-300 lb/embarcación/viaje; langosta del pacífico 75-120 lb/embarcación/viaje; además pargos, jureles, entre otros. El 100% de las embarcaciones han operado durante la semana, lo que es un índice de que hubo buenas capturas

Puerto Cortés[7] (**Caribe**), **Honduras**: Tradicionalmente enero y febrero son meses que se captura mero (grouper); este año no ha sido la excepción los rendimientos son de 200-300 lb/embarcación/viaje. Hay 10 lanchas ejerciendo esta pesca. El grouper tiene un alto valor en el mercado, tanto como el pargo.

Alrededor de 3 embarcaciones artesanales de este Puerto, están pescando langosta del Caribe, con nasas, con rendimientos de 80-100 lb/embarcación/viaje. La visita a las nasas se realiza cada 2-3 días

[4] Información proporcionada por el pescador José Armando Hércules de CONFEPESCA
[5] Información proporcionada por el pescador Francisco Antonio González de CONFEPESCA
[6] Información proporcionada por el pescador Ramón Rodríguez de CONFEPESCA
[7] Información proporcionada por el pescador Inocente de CONFEPESCA

Puerto Almirante[8], Bocas del Toro (**Caribe**), **Panamá**: "Esta semana se han tenido días lluviosos, con mar alto. El viento (27 Km/hora) ha imposibilitado la pesca, solamente un 10% de las lanchas han salido a pesca; de lo poco que se ha capturado lo más representativo ha sido jurel y sierra.

Pesca Deportiva

Guatemala[9]: 30/01/17, El Reporte de pesca deportiva, indica que una embarcación liberó 29 peces vela de 40 piques. El reporte describe "una gran pesca y un buen tiempo"

RESUMEN

De julio de 2016 en adelante las perspectivas del clima han sido imprecisas. Inicialmente no se conocía con certeza si La Niña se manifestaría rápidamente después de que El Niño se atenuara en mayo, junio o julio/2016, las aguas cálidas no alcanzaron nunca su punto "normal" y se tuvo una Niña efímera (probablemente de 45-60 días). Ahora se está presentando un leve calentamiento en las aguas ecuatoriales, al que Perú está dando Seguimiento.

Perú advierte la alta posibilidad de precipitaciones, se debe recordar que El Niño en Sur América produce altas precipitaciones e inundaciones, en cambio en Centroamérica trae consigo sequías.

El comportamiento de este fenómeno recurrente (El Niño) es bastante difícil de prever y puede pronosticarse un Niño débil y su comportamiento puede ser otro.

En cuanto a la pesca, la región continúa indicando que las capturas han mejorado tal como se había previsto en el foro de aplicaciones (nov. 2016: PRESANCA II, OSPESCA, CRRH) excepto en Bocas del Toro, Panamá; donde las condiciones atmosféricas han limitado los viajes de pesca y en La Libertad, El Salvador donde las capturas han resultado poco exitosas.

[8] Información proporcionada por el Administrador del Centro de Acopio de la Unión de Pescadores Bocatoreños.
[9] http://www.fishtrack.com/fishing-reports/guatemala-firing-report_3853

IV.METEOROLOGIA Y OCEANOGRAFIA 05/02/2017

- **BELIZE**[10]

(Evening Edition)

DATE:	SUNDAY 5TH FEBRUARY 2017
TIME:	5:30 PM
SYNOPSIS:	A RELATIVELY MOIST NORTHEASTERLY AIRFLOW PREVAILS...
ADVISORIES/WATCHES /WARNINGS:	NONE

TONIGHT:	WINDS: NE 10-20 KT; SEAS: CHOPPY - MODERATE; WAVES: 3-5 FT; A FEW SHOWERS.
TOMORROW:	WINDS: E-NE 10-20 KT; SEAS: CHOPPY - MODERATE; WAVES: 3-5 FT; A FEW SHOWERS.
TOMORROW NIGHT:	WINDS: EAST 10-20 KT; SEAS: CHOPPY - MODERATE; WAVES: 3-5 FT; ISOLATED SHOWERS.
SEA SURFACE TEMPERATURE (ºF):	82

MINIMUM/MAXIMUM TEMPERATURES (ºF):	75 / 83

TIDES:	**LOW:**	12:21 AM (MON.)	**HIGH:**	7:01 AM (MON.)
	LOW:	11:35 AM (MON.)	**HIGH:**	5:56 PM (MON.)

SUNRISE:	6:23 AM (MON.)	**MOONSET:**	2:11 AM (MON.)
SUNSET:	5:50 PM (MON.)	**MOONRISE:**	1:53 PM (MON.)

OUTLOOK:	TUESDAY:- WINDS: E-NE 5-15 KT; SEAS:CHOPPY; WAVES: 3-4 FT.; ISOLATED SHOWERS.
FORECASTER:	A. Guy

[10] Fuente: http://www.hydromet.gov.bz/forecast/marine-forecast-evening

COSTA RICA[11]

Universidad de Costa Rica
Módulo de Información Oceanográfica.
OLEAJE
Válido del Jueves 02 al miercoles 08 de febrero de 2017

Comentarios generales:
Pacífico: Esta semana se presenta mar picado en el Pacífico Norte-norte y Norte-centro debido a los vientos fuertes del noreste presentes en la zona. Del Pacífico Norte-Sur al Pacífico Sur se presenta marejadas con altura significativa no mayor a 1.5 m.

Caribe: En el Caribe se presenta alto hasta de 1.9 m (2.7 m máx.) de altura significativa a partir del sábado, este oleaje es procedente del norte de Colombia.

Isla del Coco: Las condiciones para esta semana en la Isla del Coco son de oleaje y vientos promedio, no mayor a 1.7 m.

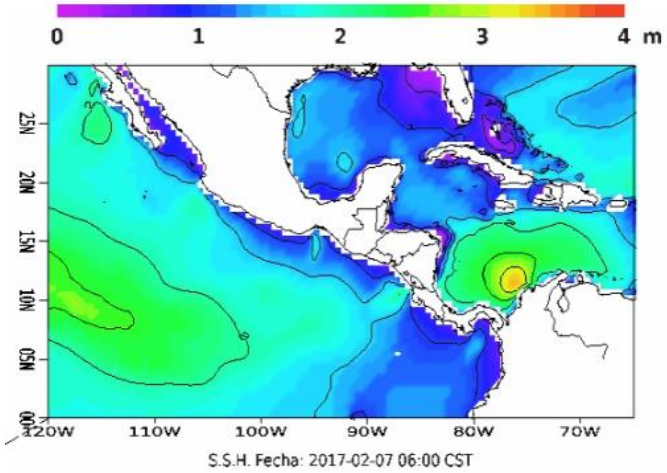

.

CORRIENTES MARINAS

Válido del jueves 02 al miércoles 08 de febrero del 2017

Comentarios generales:

Pacífico: Frente las costas del Pacífico Norte las corrientes tienden hacia el noroeste hasta de 1.5 nudos. Las corrientes de Puntarenas al Pacífico Sur no tienen dirección muy definida y son débiles, hasta de 1 nudo. Se presentan dos anillos de corrientes inerciales frente al Pacífico Norte-norte.

Caribe: Se pronostica en el Caribe frente las costas de Limón una circulación ciclónica centrada en 10 N 81 W, con corrientes hasta de 2.0 nudos.

Isla del Coco: En la Isla del Coco se pronostican corrientes no mayores a 1.0 nudos, corrientes sin dirección predominante.

[11] http://www.miocimar.ucr.ac.cr

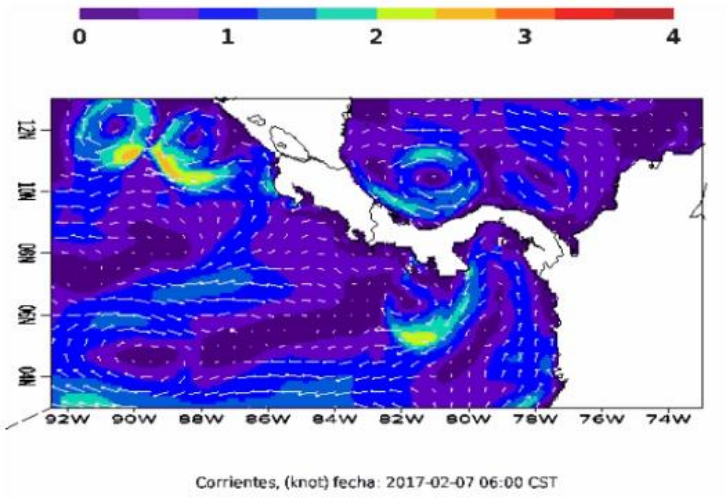

Universidad de Costa Rica
Módulo de Información Oceanográfica.
TEMPERATURA SUPERFICIAL DEL MAR

Válido del jueves 02 al miércoles 08 de febrero de 2017

Comentarios generales:

Pacífico: En el Pacífico Norte-norte se pronostican temperatura superficial del mar esta semana hasta de 26°C, que tienden a decrecer al menos hasta 23°C. Del Pacífico Norte-centro al Pacífico-Sur la temperatura superficial del mar llega hasta los de 28.5 a 29°C.

Se puede observar un afloramiento en el Domo Térmico de Costa Rica con temperaturas hasta los 23°C.

Caribe: Frente las costas de Limón la temperatura superficial del mar se mantiene en promedio cerca de los 27.5 °C.

Isla del Coco: La temperatura superficial del mar alrededor de la Isla del Coco se mantiene aproximadamente a 29.5 °C.

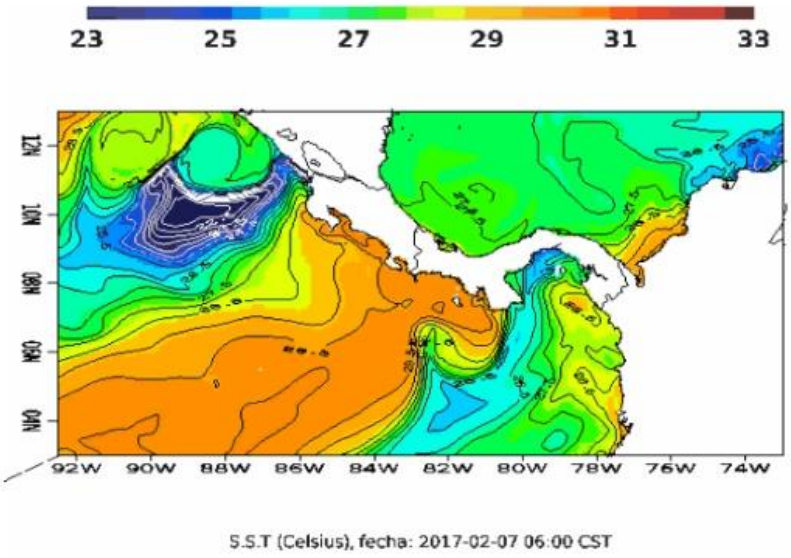

Lunes, 06 de Febrero de 2017[12]

El cielo se presentará mayormente despejado, con alguna nubosidad en horas de la tarde y sobre todo en alrededores de zonas montañosas. Los vientos continúan ligeramente acelerados con velocidades promedio entre los 10 y 25 kilómetros por hora, pudiendo experimentar algunas ráfagas ocasionales entre los 25 a 30 kilómetros por hora; esta condición se presentará más acentuada en zonas altas. El ambiente en horas nocturnas continuará fresco sobre todo en horas de la madruga.

Temperaturas Extremas		
Ciudad	**Máx**	**Min.**
San Salvador	33 °C	19 °C
Santa Ana	34 °C	17 °C
Acajutla	33 °C	25 °C
San Miguel	37 °C	21 °C
Nueva Concepción	36 °C	20 °C

Comentarios sobre sistemas atmosféricos dominantes:

Para lunes 06 de febrero: continúa la influencia del flujo del este y noreste sobre El Salvador el cual transporta poco contenido de humedad hacia la Región y mantiene condiciones estables en el país, con cielos mayormente despejados, ambiente caluroso en horas de la tarde y fresco en horas nocturnas, además, continua el viento ligeramente acelerado con ráfagas que de forma ocasional rondaran los 30 kilómetros por hora.

Resumen pronóstico marino costero:

Se tendrá el viento con máximos de 20 a 30 kilómetros por hora. La altura del oleaje se comportará entre los 1.2 y 1.6m; Para este día de acuerdo a las condiciones previstas en aguas profundas frente al Golfo de Fonseca, se recomienda precaución a pescadores y transportistas de pequeñas y medianas embarcaciones por mar picado; además, la velocidad de los vientos del noreste acelerados se, presentarán más acentuados en la zona oriental del país

---

- **NICARAGUA**

INITER[13]***: PRONÓSTICO MARITIMO Y LACUSTRE*** **VÁLIDO DESDE LAS 06:00 PM DEL LUNES 06 HASTA LAS 06:00 AM DEL MARTES 07 DE FEBRERO DE 2017.**

LITORAL DEL CARIBE: Nublado. Lluvias ligeras. Visibilidad ilimitada, reducida temporalmente a 3 millas en tiempo de lluvia. Viento del Noreste/Este con 10 a 20 nudos, rachas ocasionales de 25 nudos en el Sur del litoral. Olas con altura entre 0.50 y 2.50 metros. Temperaturas mínimas: 24/26°C.

[12] Comunicaciones@marn.gob.sv
[13] http://www.ineter.gob.ni

LITORAL DEL PACIFICO. Poca nubosidad. Visibilidad ilimitada. Viento del Noreste/Este con 10 a 20 nudos, rachas hasta 25 nudos en el Sur del litoral y Golfo de Fonseca. Olas con altura entre 0.50 y 2.50 metros. Temperaturas mínimas: 24/26°C.
LAGOS: Poca nubosidad a parcialmente nublado. Lloviznas aisladas con mayor probabilidad en el lago Cocibolca. Visibilidad ilimitada. Viento del Noreste/Este con 10 a 20 nudos. Olas con altura entre 0.50 y 1.00 metro. Temperaturas mínimas: 24/26°C.

- **PANAMÁ**[14]

ETESA Empresa de Transmisión Eléctrica S.A. Unimos Panamá con Energía

Empresa de Transmisión Eléctrica S.A.
Dirección de Hidrometeorología
Panamá

Martes - 07/02/2017					
Provincia - Región	Pronóstico	Humedad	Temp. Máxima	Temp. Mínima	Sensación Térmica
Bocas del Toro	Lluvias Dispersas	85 %	31 °C	22 °C	37 °C
Coclé	Lluvias Dispersas	70 %	33 °C	23 °C	38 °C
Colón - Costa Abajo	Lluvias Dispersas	82 %	30 °C	22 °C	36 °C
Colón - Costa Arriba	Lluvias Dispersas	82 %	30 °C	23 °C	36 °C
Chiriquí - Tierras Altas	Lluvia	87 %	27 °C	17 °C	33 °C
Chiriquí - Tierras Bajas	Parcialmente Nublado	64 %	34 °C	24 °C	38 °C
Darién - Darien	Lluvias Dispersas	81 %	31 °C	23 °C	37 °C
Herrera	Parcialmente Nublado	68 %	33 °C	22 °C	38 °C
Los Santos	Parcialmente Nublado	68 %	33 °C	22 °C	38 °C
Panamá - Oeste	Lluvias Dispersas	75 %	32 °C	24 °C	37 °C
Panamá - Metro	Lluvias Dispersas	75 %	32 °C	24 °C	37 °C
Panamá - Este	Lluvias Dispersas	75 %	32 °C	21 °C	37 °C
Panamá - Golfo	Parcialmente Nublado	80 %	31 °C	26 °C	37 °C
Veraguas - Norte	Lluvia	90 %	29 °C	20 °C	35 °C
Veraguas - Centro	Parcialmente Nublado	65 %	36 °C	20 °C	41 °C
Veraguas - Sur	Lluvias Dispersas	70 %	33 °C	22 °C	38 °C
Comarca Guna Yala	Lluvias Dispersas	82 %	30 °C	23 °C	36 °C
Comarca Emberá-Wounaan	Lluvias Dispersas	81 %	31 °C	23 °C	37 °C
Comarca Ngöbe-Buglé	Lluvia	90 %	29 °C	22 °C	35 °C

- **República Dominicana**[15]

ONAMET Oficina Nacional de Meteorología — REPÚBLICA DOMINICANA — IDAC

OFICINA NACIONAL DE METEOROLOGÍA
DEPARTAMENTO DE METEOROLOGIA GENERAL
División de Meteorología Sinóptica y Pronósticos

[14] http://www.hidromet.com.pa/pronostico_extendido.php
[15] http://www.onamet.gov.do/pronostico.php?s=pg

PRONÓSTICO COSTERO MARÍTIMO

Validez desde el 05 de febrero de 2017 a las 6:00 p.m. hasta el 06 de febrero de 2017 a las 6:00 p.m.

CONDICIONES ACTUALES Y PREVISTAS EN LAS SIGUIENTES 24 A 72 HORAS.

Vaguada al noroeste del país y viento del este/sureste girando al este/noreste.

ALERTAS O AVISOS VIGENTES:

Costa Atlántica: Se les recomienda a las frágiles, pequeñas y medianas embarcaciones navegar con precaución cerca del perímetro costero sin aventurarse mar adentro por viento y olas anormales.

Canal de la Mona: Se les recomienda a las frágiles, pequeñas y medianas embarcaciones navegar con precaución cerca del perímetro costero sin aventurarse mar adentro por viento y olas anormales.

PRONOSTICO POR ZONAS

Sección	ZONA	VIENTO Y ALTURA DE OLAS	PERIODO (Seg)
I	Cabo Rojo-Beata (Pedernales)	Viento del este/sureste de 8 a 12 nudos. Olas de 3 a 6 pies aumentando mar adentro.	7
II	Cabo Beata-Punta Salinas (Pedernales, Barahona, Azua y Peravia)	Viento del este/sureste de 10 a 15 nudos. Olas de 4 a 6 pies aumentando mar adentro.	6
III	Punta Salina-Parque del Este (Peravia, San Cristóbal, Santo Domingo, San Pedro de Macorís, La Romana y La Altagracia)	Viento del este/sureste de 10 a 15 nudos. Olas de 2 a 4 pies aumentando mar adentro.	6
IV	Parque del Este-Cabo Engaño (La Altagracia)	Viento del este/sureste de 10 a 15 nudos. Olas de 4 a 6 pies aumentando mar adentro.	8
V	Cabo Engaño-Miches (La Altagracia y el Seibo)	Viento del este/sureste de 10 a 15 nudos. Olas de 4 a 6 pies aumentando mar adentro.	10
VI	Miches-Cabo Cabrón (El Seibo, Hato Mayor y Samaná)	Viento del este/sureste de 8 a 12 nudos. Olas de 3 a 5 pies aumentando mar adentro.	10
VI (a)	Bahía de Samaná	Viento del este/sureste de 10 a 15 nudos. Olas de 4 a 5 pies aumentando mar adentro.	10
VII	Cabo Cabrón- Cabo Francés Viejo (Samaná y Nagua)	Viento del este/ noreste de 8 a 12 nudos. Olas de 3 a 5 pies aumentando mar adentro.	10
VII (a)	Bahía Escocesa	Viento del este/noreste de 10 a 15 nudos. Olas de 3 a 5 pies aumentando mar adentro.	10
VIII	Cabo Francés Viejo-La Isabela (Nagua, Espaillat y Puerto Plata)	Viento del este/noreste de 12 a 17 nudos. Olas de 4 a 6 pies aumentando mar adentro.	10
IX	La Isabela-Bahía de Manzanillo (Puerto Plata y Monte Cristi)	Viento del este/noreste de 10 a 15 nudos. Olas de 3 a 5 pies aumentando mar adentro.	10

CONDICIONES DE AREAS DE PLAYA: **Condiciones favorables para la realización de actividades recreativas y deportivas**

ANEXOS

ANEXO 1: Precio de productos pesqueros y acuícolas en Honduras

Siempre que sea posible el ClimaPesca incorporará información oficial de precios de los productos de la pesca y la acuicultura de los países de la región del SICA, para establecer una base de datos que permita hacer comparaciones entre épocas de eventos meteorológicos extremos y neutros.

GOBIERNO DE LA REPÚBLICA DE HONDURAS — SECRETARÍA DE AGRICULTURA Y GANADERÍA

USDA — USAID DEL PUEBLO DE LOS ESTADOS UNIDOS DE AMÉRICA — FHIA FUNDACIÓN HONDUREÑA DE INVESTIGACIÓN AGRÍCOLA — SIMPAH — IICA

Sistema de Información de Mercados de Productos Agrícolas de Honduras (SIMPAH)
Reporte semanal de precios de venta de productos pecuarios y otros*
Ciudad San Pedro Sula

*Precios representan ventas para productos de buena calidad y condición, a no ser que sea indicado.

Código reporte: SPSDY_PEC, No. 05 — **Jueves, 02 de Enero de 2017**

Producto	Unidad de Venta	Origen	Precios			
			Rango		Rango Moda	
			Bajo	Alto	Bajo	Alto
			Lempiras			
Calamar	Libra	La Ceiba	85.00	90.00		
Camarón fiebre	Libra	La Ceiba	25.00	25.00		
Camarón Jumbo	Libra	La Ceiba	150.00	160.00		
Camarón Semi Jumbo	Libra	La Ceiba	120.00	120.00		
Camarón limpio	Libra	La Ceiba	120.00	130.00		
Caracol limpio	Libra	La Ceiba	130.00	130.00		
Filete de Bass	Libra	La Ceiba	50.00	60.00		
Filete de Tilapia	Libra	La Ceiba	60.00	65.00		
Jaiba	Cien und (35 lb)	Tela	700.00	800.00		
Langosta	Libra	La Ceiba	180.00	190.00		
Pargo rojo	Libra	Omoa,Cortés	50.00	50.00		
Pescado Cahuacha	Libra	Omoa,Cortés	35.00	35.00		
Pescado Corvina	Libra	Sedeño	38.00	38.00		
Pescado Cubera	Libra	Omoa,Cortés	48.00	48.00		
Pescado Jurel	Libra	Omoa,Cortés	20.00	25.00		
Pescado Macarela	Libra	Omoa,Cortés	30.00	35.00		
Pescado Tilapia roja	Libra	Lago de Yojoa	35.00	35.00		
Pescado Tilapia gris	Libra	Lago de Yojoa	25.00	28.00		
Pulpo	Libra	La Ceiba	90.00	90.00		

USD 1.00= 23.6 Lempiras (04/02/2018)[16]

[16] http://www.xe.com/es/currencyconverter/convert/?Amount=1&From=USD&To=HNL