CLIMAPESCA
Nota Informativa Año 4 N° 9
26/02/2017

SECCIONES	CONTENIDO
I	**AVANCES** Una gestión eficaz podría mitigar los efectos del cambio climático…….. 1 Rescate de una fracción del canal de Chiquimulilla, Guatemala…… 2
II	**Situación actualizada** de la Temperatura Superficial del Mar Mar (SST), Clorofila, Vientos, ……..…….…… 3
III	**Impactos** Sobre la Pesca y la Acuicultura, Informe por Litoral…….. …….… 5
IV	**Meteorología y Oceanografía** Pronóstico por país……..…….. 8
ANEXO 1	Reporte semanal de precios en Honduras…….. 14

I. AVANCES

CLIMA

Una gestión eficaz podría mitigar los efectos del cambio climático[1]

Una nueva investigación concluye que con un manejo efectivo la mayoría de las pesquerías podrían producir más pescado y más prosperidad, incluso con un clima cambiante, dijo el Fondo de Defensa Ambiental (EDF por sus siglas en inglés) en un comunicado.

Las investigaciones preliminares sugieren que reformas efectivas de gestión pueden conducir, globalmente, a un aumento de casi 90% en los beneficios; a un tercio más de pescado en el agua y a un aumento de más del 10% en las cosechas para el 2100, aun ante el cambio climático.

Científicos y economistas de la Universidad de California (UC) de Santa Bárbara, la Universidad Estatal de Oregón y EDF presentaron sus resultados preliminares de esta nueva investigación en la reunión de la Asociación Americana para el Avance de la Ciencia en Boston, Massachusetts.

"El cambio climático va a tener un impacto dramático en muchas poblaciones globales de peces y en las personas que dependen de ellas", dijo Christopher Costello, coautor y profesor de economía ambiental y de recursos en UC Santa Bárbara.

[1] *Undercurrent News. February 20, 2017*

"Pero, estos resultados muestran que, incluso frente al cambio climático, tenemos la oportunidad de construir pesquerías abundantes y resistentes para el futuro. Implementar un manejo efectivo de la pesca es lo mejor que podemos hacer hoy para asegurar ecosistemas oceánicos saludables para el futuro".

GUATEMALA

Rescate de una fracción del canal de Chiquimulilla

Don Horacio Barlett, empresario pesquero de Guatemala y lector del Climapesca, nos comenta que actualmente se desarrolla en Guatemala un proyecto importantísimo que pretende rescatar una fracción del canal de Chiquimulilla que se encuentra entre Puerto Quetzal e Iztapa ya que por su deterioro debido al excesivo azolvamiento del mismo, se ha roto el ciclo biológico de algunas especies importantes que forman parte de la fauna de nuestra plataforma continental, razón por la cual la pesca ha disminuido, Se harán las obras necesarias para evitar que esto se repita y se resuelve la entrada y salida al mar de una manera segura y por lo que se espera un repunte de la pesca deportiva y el turismo. Nos inidca que cuentan con una instrucción presidencial para darle prioridad a su ejeucución.

Le deseamos éxitos a Don Horacio y a las demás personas que participan en este proyecto que sin duda es de gran valor y puede convertirse en una iniciativa regional, pues el azolvamiento y obstrucción de los canales de comunicación de las lagunas costeras o estuarios, donde circula el agua dulce y marina, pone en riesgo la biodiversidad existente en esos ecosistemas, incluyendo la supervivencia de las especies de interés para la pesca.

II. SITUACIÓN ACTUALIZADA AL 26/02 DE 2017

En la fig. 1 (24/02/2017) correspondiente a la temperatura superficial del mar, en la región del Pacífico centroamericano, se identifican las siguientes lecturas: Guatemala 28.0°C; El Salvador 28.0 – 29.0°C; Nicaragua 27.0 – 28.0°C; Costa Rica 28.0 – 30.0°C; Panamá 25.0 – 29.0°C. En el Caribe 27.0 - 28.0°C. Para el caso de los afloramientos las temperaturas más bajas son: Tehuantepec 26.6°C, Papagayo-Domo Térmico 26.0°C y Golfo de Panamá 22.7°C.

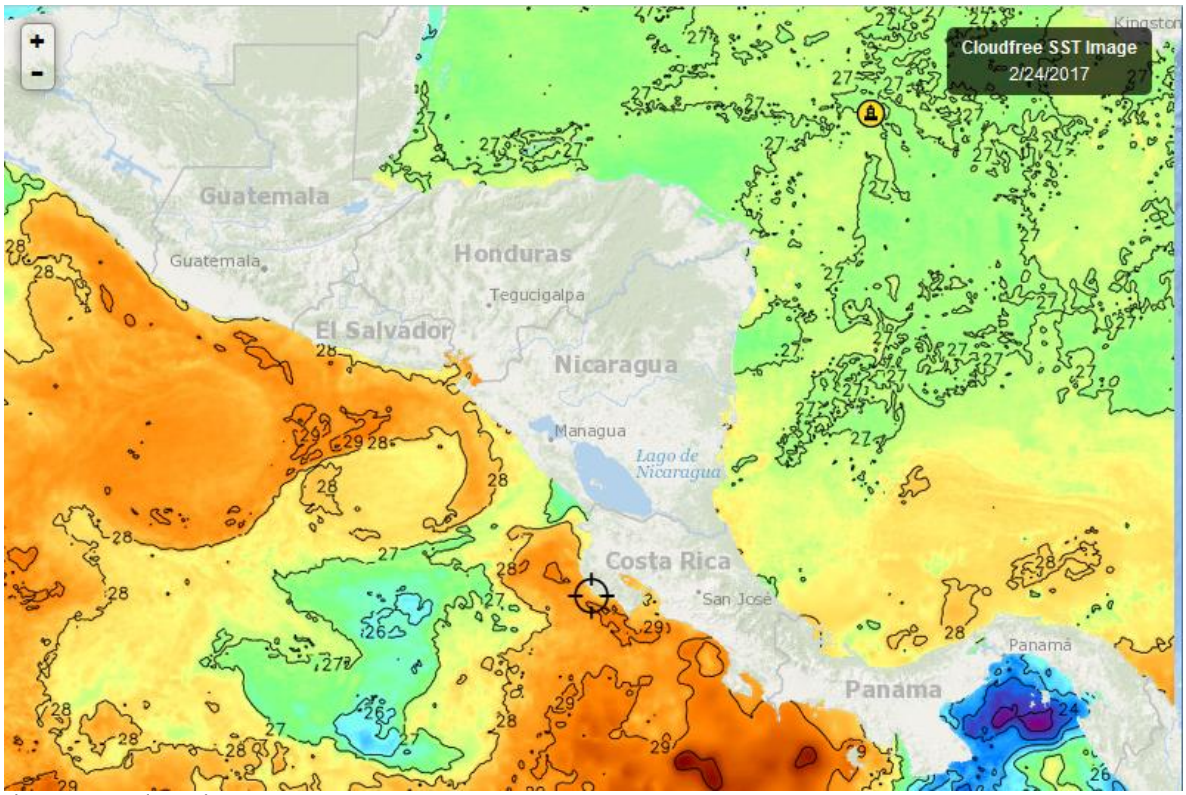

Fig.1 Fuente FisTrack

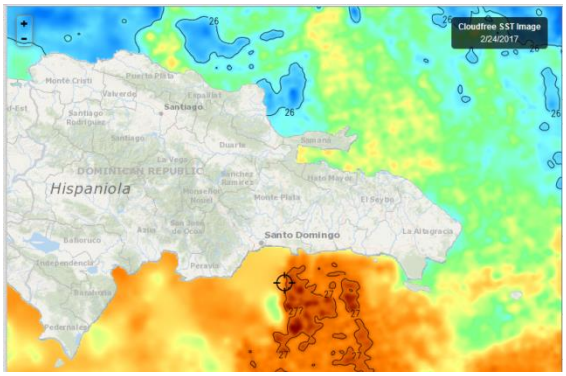

Las lecturas de la temperatura de las aguas superficiales de Republica Dominicana son las siguientes: Litoral Caribe 26.5 - 27.5°C; Litoral Atlántico 25.7 – 26.4°C. Fig. 2 (24/02/2017)

Fig.2 Fuente (FishTrack)

CLOROFILA

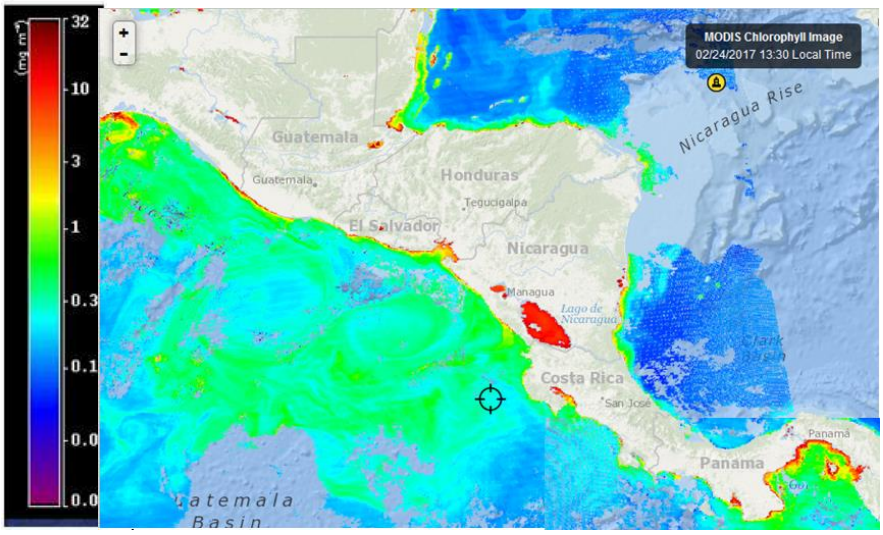

En la Fig. 3 (24-25/02/17) se observa que a diferencia de la semana anterior donde el sitio de mayor concentración de clorofila era Papagayo y el Domo Térmico, ahora es el el Golfo de Panamá. Esto se explica por las bajas temperaturas (fig 1), producto de afloramientos.

Fig. 3 Fuente FishTrack

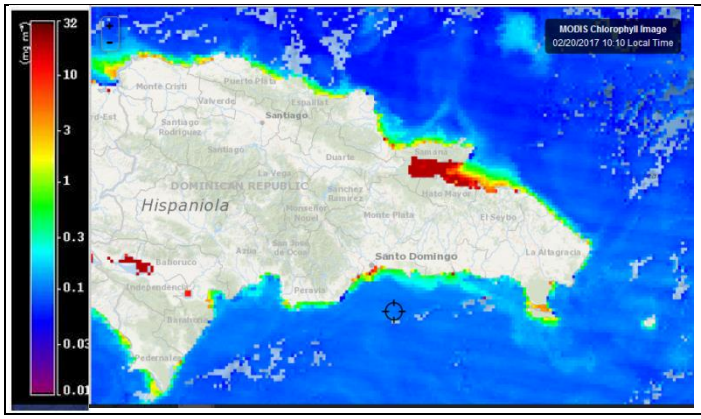

En la imagen de República Dominicana destacan lecturas de Clorofila en:
Litoral Caribe: Saona (4.8 mg/m$^{3)}$, Santo Domingo1.4 mg/m^{3}:
Litoral Atlántico: Bahía de Samaná. 33.3 mg/m$^{3;}$ Monte Cristi (2.5 mg/m$^{3)}$ Fig 4 (20/02/17).

Fig.4 Fuente FishTrack

VIENTO

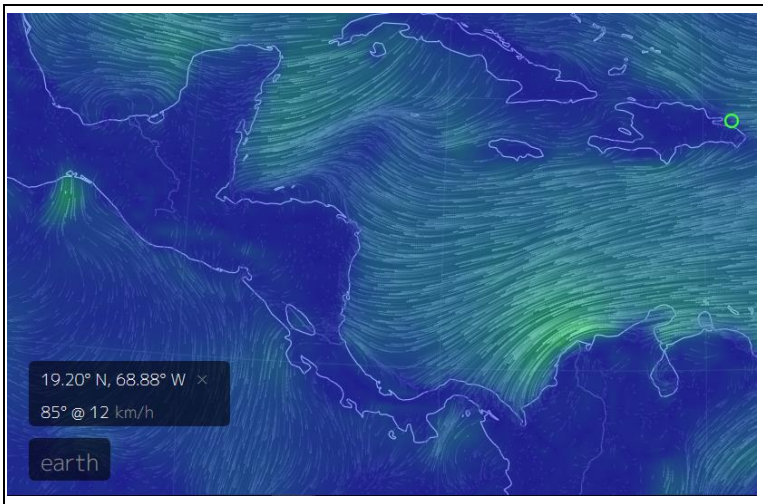

Fig. 5. Fuente: earth.

El mapa de vientos de este día (Fig.5 26/02/2017 indica las siguientes velocidades:
Pacífico:
Istmo de Tehuantepec 33km/h; Papagayo 16 km/h; Golfo de Panamá 15 km/h. Golfo de Fonseca 9 km/hora.
Caribe:
Puerto Cortés (Honduras) 6 km/h; Bluefield (Nicaragua) 15 km/h; Colón (Panamá) 17 km/h; Bocas del Toro (Panamá) 7 km/hora; Samaná (Rep. Dominicana) 12 km/h.

III IMPACTOS SOBRE LA PESCA Y LA ACUICULTURA

INFORMACIÓN DE LOS EVENTOS METEOROLÓGICOS EN LA REGIÓN Y SU RELACIÓN CON LA PESCA Y LA ACUICULTURA

Período del 20 al 25 de febrero/2017.

En general los vientos han reducido su intensidad, las lluvias son muy escasas y muy localizadas.

Los informes proporcionados por los pescadores describen la situación de la pesca en la región de la siguiente manera

La Libertad[2] (**Pacífico**): **El Salvador**; Esta semana, la pesca ha sido mucho mejor que las semanas previas, se ha capturado guacamayo (300 lb/embarcación/viaje); pancha (100 lb/embarcación/viaje); robalo (60 lb/embarcación/viaje), langosta del Pacífico (en promedio 20/lb/embarcación/viaje). La langosta se comercializa en primera venta a USD 4.00/lb, a los compradores habituales y rayas.

Aun hay capturas de "jaiba roja", pero la comercialización es lenta.

Playas Negras[3] (**Pacífico**), **El Salvador**: La principal captura de esta semana ha sido la langosta del Pacífico, (75 lb/embarcación/viaje), sin embargo la comercialización es deficiente, los compradores, están adquiriendo muy poco producto, los pescadores han desistido de sus labores porque pierden el avituallamiento (combustible, hielo, alimentación, entre otros) al no tener clientes seguro que compre su producción. Pescado es muy poco lo que se captura.

Masachapa[4] (**Pacífico**), **Nicaragua**: Las condiciones atmosféricas, durante la semana han sido buenas, no hay lluvia, ni vientos que limiten la actividad pesquera. Los rendimientos de la pesca han sido buenos. Entre las especies más representativas en las capturas se encuentran: guacamayo (300-400 lb/embarcación/viaje); atún blanco (400lb/embarcación por viaje). Estos productos tienen una buena demanda, de manera que la comercialización no ha sido ningún problema.

Esta semana apareció en Masachapa, Nicaragua, la "jaiba roja" que hace un poco más de 3 semanas se reportó en el occidente de El Salvador, poco a poco se ha desplazado hacia el oriente.

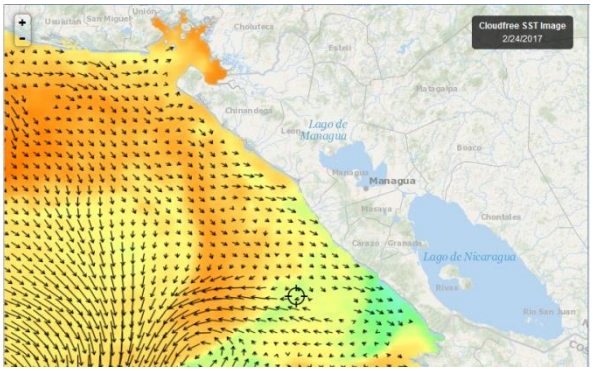

Una imagen de corrientes costeras; Fig 7 (24/02/16; *fuente Fishtrack*) indica que estos movimientos de agua podrían haber estimulado el desplazamiento de las jaibas;

[2] Información proporcionada por el pescador José Armando Hércules de CONFEPESCA
[3] Información proporcionada por el pescador Francisco Antonio González de CONFEPESCA
[4] Información proporcionada por el pescador Ramón Rodríguez de CONFEPESCA

En Masachapa, las jaibas están siendo utilizadas como carnadas en la captura de pargo

Fig. 8 jaiba en grandes volúmenes reportada desde El Salvador hasta Nicaragua. Fotogarfía Ramón Rodríguez, Masacghapa, Nic.

Puerto Cortés[5] (**Caribe**), **Honduras**: Lo que más se está desembarcando en este puerto hondureño es yellow tail (350-500 lb/embarcación/viaje) y pargo cubera (150 lb/embarcación/por viaje), se percibe que han mejorado sustancialmente las capturas en esta localidad

P**uerto Almirante**[6]**, Bocas del Toro** (**Caribe**), **Panamá**: La pesca de esta semana se ha dado bajo condiciones estables 0% lluvia, viento con velocidades de 5.4 Km/hora, marea baja estable sin corrientes. La pesca ha estado más productiva, se capturan pargo, macarela o sierra, jurel, revoltura. El 80% de las lanchas están pescando.

Pesca camaronera, en la parte norte del Pacífico Centroamericano

Los pescadores han informado que se han incrementado las capturas de camarón rojo, cristal, (*Farfantepenaeus brevirostris*) en profundidades entre las 25 y 35 brazas. El volumen diario de captura oscila entre 500-600 libras. Para el día 25 de febrero el camarón se ha movido a mayores profundidades[7].

[5] Información proporcionada por el pescador Inocente Velásquez Melgar de CONFEPESCA
[6] Información proporcionada por el Administrador del Centro de Acopio de la Unión de Pescadores Bocatoreños.
[7] Información proporcionada por la Cámara Salvadoreña de la Pesca y la Acuicultura (CAMPAC)

Fig. 9, camarón rojo, también conocido como camarón cristal.
Fotografía CAMPAC

PESCA DEPORTIVA

En el torneo Los Sueños Signature Triple Crown (Costa Rica), el día 24 de febrero/2017, 15 embarcaciones capturaron (y liberaron) 204 peces vela y 9 marlines.

RESUMEN

La pesca en ambos litorales ha mejorado en las semanas recientes, aparentemente, las condiciones atmosféricas también están contribuyendo a un mejor desplazamiento de los pescadores.

En las zonas donde se identifican afloramientos, las capturas son aun mejores que en el resto del litoral.

Es importante destacar, que la comercialización de los productos de la pesca y la acuicultura constituye uno de aspectos que deben atenderse, no solamente para productos de bajo valor comercial, sino para todo el abanico de productos. En el informe de esta semana, llama la atención de las dificultades que enfrentan los pescadores de Playas Negras (El Salvador), para la venta de la langosta, producto que normalmente ha sido de gran valor comercial sobre todo en este período que se incrementa el consumo de productos de la pesca, por razones relacionadas a eventos de carácter religioso.

IV. METEOROLOGIA Y OCEANOGRAFIA 26/02/2017

- **BELIZE**[8]

(Evening Edition)

DATE:	SUNDAY 26TH FEBRUARY 2017
TIME:	5:30 PM
SYNOPSIS:	MAINLY FAIR AND DRY WEATHER CONDITIONS PREVAIL...
ADVISORIES/WATCHES /WARNINGS:	NONE
TONIGHT:	WINDS: EAST 5-15 KT; SEAS: LIGHT CHOP ; WAVES: 1-3 FT; SHOWERS, IF ANY, WILL BE ISOLATED.
TOMORROW:	WINDS: EAST 10-20 KT; SEAS: CHOPPY; WAVES: 3-5 FT; SHOWERS, IF ANY, WILL BE ISOLATED.
TOMORROW NIGHT:	WINDS: EAST 10-20 KT; SEAS: CHOPPY; WAVES: 3-5 FT; ISOLATED SHOWERS.
SEA SURFACE TEMPERATURE (ºF):	82
MINIMUM/MAXIMUM TEMPERATURES (ºF):	78 / 86

TIDES:	**HIGH:**	10:15 PM	**LOW:**	4:45 AM (MON)
	HIGH:	10:51 AM (MON)	**LOW:**	4:39 PM (MON)

SUNRISE:	6:13 AM (MON)	**MOONRISE:**	6:58 AM (MON)
SUNSET:	5:59 PM (MON)	**MOONSET:**	6:15 PM

OUTLOOK:	TUESDAY:- WINDS: EAST 10-20 KT; SEAS: CHOPPY; WAVES: 3-5 FT; ISOLATED SHOWERS.
FORECASTER:	M. Gentle / S. Young

[8] Fuente: http://www.hydromet.gov.bz/forecast/marine-forecast-evening

COSTA RICA[9]

Universidad de Costa Rica
Módulo de Información Oceanográfica.
OLEAJE
Válido del Jueves 23 de febrero al miercoles 01 de marzo de 2017

Comentarios generales:

Pacífico: Esta semana arriban marejadas del sur-suroeste con periodos no mayores a 17 s. En el Pacífico Norte-norte y Norte-centro sopla fuerte viento del noreste que incrementa la altura del oleaje en esas zonas. Desde Puntarenas hasta el Pacífico Sur, el oleaje se mantiene promedio.

Caribe: En el Caribe el oleaje de mayor altura arriba a partir del lunes 27 procedente del noreste, del norte de Colombia.

Isla del Coco: Predominan las marejadas del oeste y del noroeste con periodos medios de 16 s y altura de significativa promedio (1-2m) con viento procedente del noreste.

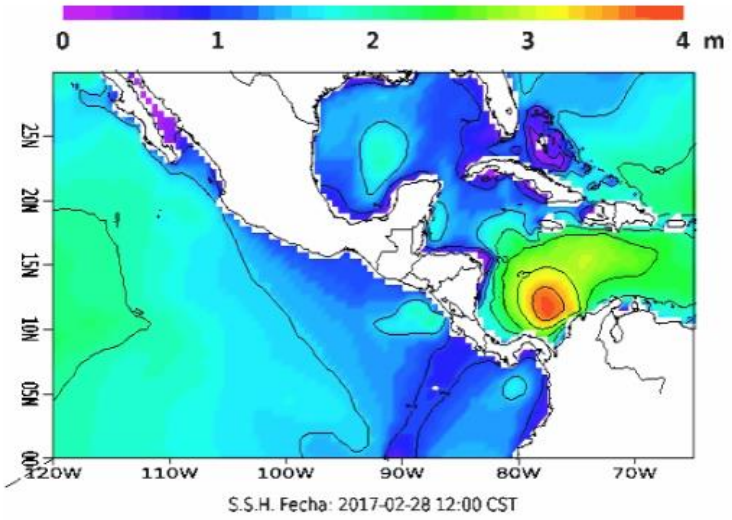

.

Módulo de Información Oceanográfica.
CORRIENTES MARINAS
Válido del jueves 23 de febrero al miércoles 01 de marzo del 2017

Comentarios generales:

Pacífico: Frente las costas del Pacífico Norte se pronostica un anillo de corriente inercial centrado en 12 N 88 W con corrientes hasta de 2.5 nudos. Las corrientes de Puntarenas al Pacífico Sur no tienen dirección muy definida y son débiles, hasta de 1 nudo.

Caribe: Se pronostica en el Caribe frente las costas de Limón una circulación ciclónica centrada en 10 N 81 W, con corrientes hasta de 1.3 nudos.

Isla del Coco: En la Isla del Coco se pronostican corrientes no mayores a 1.0 nudos que son parte de una circulación ciclónica centradas en 06N 87W.

[9] http://www.miocimar.ucr.ac.cr

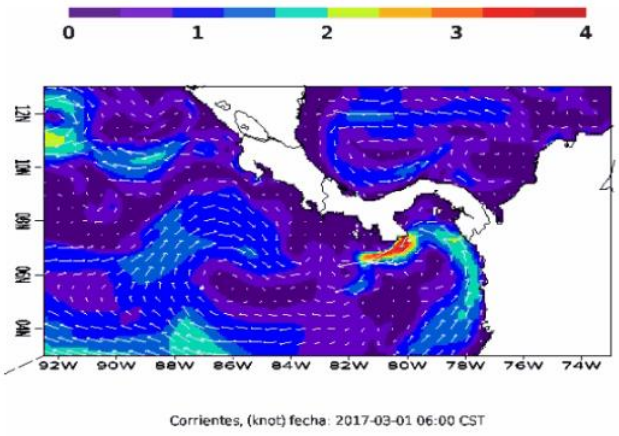

Universidad de Costa Rica
Módulo de Información Oceanográfica.
TEMPERATURA SUPERFICIAL DEL MAR
Válido del jueves 23 de febrero al miércoles 01 de marzo de 2017

Comentarios generales:

Pacífico: En el Pacífico Norte-norte se pronostican temperatura superficial del mar hasta de 26.5 °C, que tienden a decrecer al menos hasta 23.0 °C el martes 28 y miércoles 01 de marzo. Del Pacífico Norte-Sur al Pacífico-Sur la temperatura superficial del mar llega hasta los de 28.5 a 29.0 °C.

Se puede pronostica que el Afloramiento en el Domo térmico de Costa Rica se mantiene con temperaturas hasta de 26.5 C.

Caribe: Frente las costas de Limón la temperatura superficial del mar se mantiene en promedio cerca de los 28.0 °C.

Isla del Coco: La temperatura superficial del mar alrededor de la Isla del Coco se mantiene aproximadamente entre 29.5 a 30.0 °C.

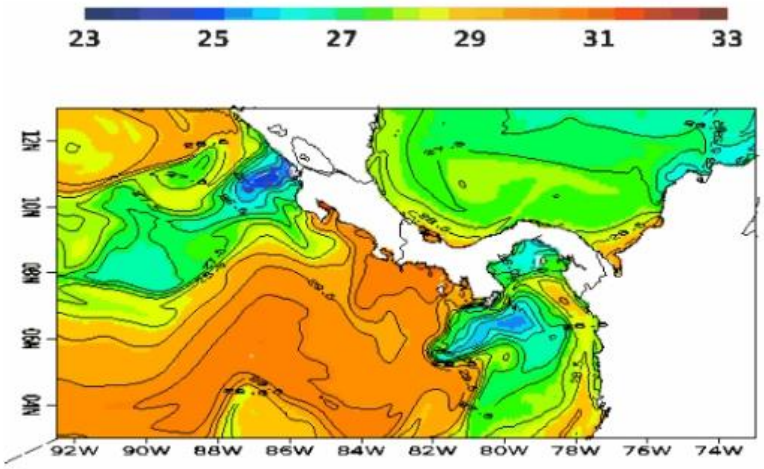

HONDURAS

GOBIERNO DE LA REPÚBLICA DE HONDURAS

COPECO - CENAOS
CENTRO NACIONAL DE ESTUDIOS ATMOSFÉRICOS, OCEANOGRÁFICOS Y SÍSMICOS

Predicción del tiempo válida para el lunes 27 de febrero 2017.

Comentario: Se esperan condiciones secas en todo el territorio nacional, continuarán temperaturas cálidas.

Oleaje:
Litoral Caribe: de 1 a 3 pies
Golfo de Fonseca: de 1 a 3 pies**.**

Pronóstico por Regiones

Región Insular:

Poco nublado durante el periodo de pronóstico. Viento del este y noreste, velocidad promedio de 18 Km/h.

	Roatán	Guanaja
Temperatura (Máx. /Mín. en °C):	31/24	30/25
Precipitación (mm):	0	0

Región Norte:

Poco nublado durante el periodo de pronóstico.Viento del suroeste cambiando al noreste y este, velocidad promedio de 14 Km/h.

	La Ceiba	**Tela**	**Trujillo**	**Omoa**
Temperatura (Máx. /Min. En °C):	30/18	32/19	31/22	31/20
Precipitación (mm)	0	0	0	0

Mosquitia hondureña:

Nublados parciales en el periodo, probabilidad de lluvias leves. Viento del sureste y este, velocidad promedio de 14 Km/h.

	Puerto Lempira
Temperatura (Máx. /Mín. en °C):	32/24
Precipitación (mm):	0

Región Sur:

Medio nublado con algunos nublados ocasionales durante el día. Viento del este y suroeste, velocidad promedio de 16 Km/h.

	Amapala	**Choluteca**
Temperatura (Máx. / Mín. en °C):	33/26	36/23
Precipitación (mm):	0	0

NICARAGUA[10]

Gobierno de Reconciliación y Unidad Nacional
El Pueblo, Presidente!
2017 TIEMPOS DE VICTORIAS! Por Gracia de Dios!
ineter

PRONOSTICO DEL TIEMPO PARA LOS LITORALES Y LAGOS DE NICARAGUA

VÁLIDO DESDE LAS 06:00 PM DEL LUNES 27 A LAS 06:00 AM DEL MARTES 28 DE FEBRERO DEL 2017.

LITORAL DEL CARIBE: Parcialmente nublado. Lluvias aisladas. Visibilidad ilimitada. Viento del Noreste/Este con 10 a 15 nudos. Olas con altura entre 0.50 y 1.25 metro. Temperaturas mínimas: 24/26°C. **LITORAL DEL PACÍFICO**: Poca nubosidad. Visibilidad ilimitada. Viento del Noreste/Este con 10 a 20 nudos, rachas de 25 nudos en el Sur del litoral. Olas con altura entre 0.50 y 2.00 metro. Temperaturas mínimas: 24/26°C. **LAGOS:** Predominara la poca nubosidad. Visibilidad ilimitada. Viento del Este/Noreste con 10 a 20 nudos. Olas con altura entre 0.50 y 1.25 metro. Temperaturas mínimas: 24/26°C.

PANAMÁ[11]

ETESA Empresa de Transmisión Eléctrica S.A. Unimos Panamá con Energía

Empresa de Transmisión Eléctrica S.A.
Dirección de Hidrometeorología
Panamá

Martes - 28/02/2017 Provincia - Región	Pronóstico	Humedad	Temp. Máxima	Temp. Mínima	Sensación Térmica
Bocas del Toro	Lluvias Dispersas	84 %	31 °C	23 °C	37 °C
Coclé	Parcialmente Nublado	71 %	32 °C	24 °C	37 °C
Colón - Costa Abajo	Lluvias Dispersas	84 %	30 °C	24 °C	36 °C
Colón - Costa Arriba	Lluvias Dispersas	87 %	30 °C	23 °C	36 °C
Chiriquí - Tierras Altas	Lluvias Dispersas	83 %	27 °C	17 °C	32 °C
Chiriquí - Tierras Bajas	Parcialmente Nublado	67 %	34 °C	23 °C	39 °C
Darién - Darien	Tormenta con Lluvia	78 %	32 °C	24 °C	38 °C
Herrera	Parcialmente Nublado	65 %	34 °C	22 °C	38 °C
Los Santos	Parcialmente Nublado	64 %	34 °C	22 °C	38 °C
Panamá - Oeste	Lluvias Dispersas	70 %	32 °C	23 °C	37 °C
Panamá - Metro	Lluvias Dispersas	71 %	32 °C	23 °C	37 °C
Panamá - Este	Tormenta con Lluvia	72 %	32 °C	23 °C	37 °C
Panamá - Golfo	Lluvias Dispersas	83 %	32 °C	25 °C	38 °C
Veraguas - Norte	Lluvias Dispersas	87 %	29 °C	22 °C	35 °C
Veraguas - Centro	Parcialmente Nublado	67 %	35 °C	22 °C	40 °C
Veraguas - Sur	Parcialmente Nublado	77 %	33 °C	22 °C	39 °C
Comarca Guna Yala	Lluvias Dispersas	85 %	29 °C	23 °C	35 °C
Comarca Emberá-Wounaan	Tormenta con Lluvia	78 %	32 °C	24 °C	38 °C
Comarca Ngöbe-Buglé	Lluvias Dispersas	87 %	31 °C	22 °C	37 °C

[10] http://www.ineter.gob.ni/# Febrero/2017
11http://www.hidromet.com.pa/pronostico_extendido.php

República Dominicana[12]

OFICINA NACIONAL DE METEOROLOGÍA
DEPARTAMENTO DE METEOROLOGIA GENERAL
División de Meteorología Sinóptica y Pronósticos
PRONÓSTICO COSTERO MARÍTIMO

Validez desde el domingo 26 de febrero de 2017 a las 6:00 p.m. hasta el lunes 27 de febrero de 2017 a las 6:00 p.m.
CONDICIONES ACTUALES Y PREVISTAS EN LAS SIGUIENTES 24 A 72 HORAS.

SISTEMA DE ALTA PRESIÓN EN EL ATLÁNTICO NORTE.

ALERTAS O AVISOS
CONDICIONES BUENAS PARA LA NAVEGACIÓN Y USO DE PLAYAS.

PRONOSTICO POR ZONAS: Validez 24 horas

Sección	ZONA	VIENTO Y ALTURA DE OLAS	PERIODO (Seg.)
I	Cabo Rojo-Beata (Pedernales)	Viento del este/noreste de 5 a 10 nudos. Olas de 2 a 3 pies cerca de la costa, aumentando ligeramente mar adentro.	5
II	Cabo Beata-Punta Salinas (Pedernales, Barahona, Azua y Peravia)	Viento del este/noreste de 15 a 20 nudos. Olas de 3 a 4 pies cerca de la costa, aumentando ligeramente mar adentro.	5
III	Punta Salina-Parque del Este (Peravia, San Cristóbal, Santo Domingo, San Pedro de Macorís, La Romana y La Altagracia)	Viento del este/noreste de 10 a 15 nudos. Olas de 3 a 4 pies, aumentando mar adentro.	6
IV	Parque del Este-Cabo Engaño (La Altagracia)	Viento del este/noreste de 10 a 15 nudos. Olas de 4 a 5 pies cerca de la costa, aumentando mar adentro.	6
V	Cabo Engaño-Miches (La Altagracia y El Seibo)	Viento del este/noreste de 10 a 15 nudos. Olas de 3 a 5 pies cerca de la costa, aumentando mar adentro.	7
VI	Miches-Cabo Cabrón (El Seibo, Hato Mayor y Samaná)	Viento del este/noreste de 15 a 20 nudos. Olas de 3 a 4 pies, aumentando mar adentro.	7
VI (a)	Bahía de Samaná	Viento del este/ noreste de 15 a 20 nudos. Olas 2 a 3 pies dentro de la Bahía, aumentando fuera de ella.	6
VII	Cabo Cabrón- Cabo Francés Viejo (Samaná y Nagua)	Viento del este/noreste de 15 a 20 nudos. Olas de 3 a 4 pies cerca de la costa, aumentando mar adentro.	7
VII (a)	Bahía Escocesa	Viento del este/noreste de 10 a 15 nudos. Olas de 3 a 4 pies cerca de la costa, aumentando mar adentro.	7
VIII	Cabo Francés Viejo-La Isabela (Nagua, Espaillat y Puerto Plata)	Viento del este/noreste de 10 a 15 nudos. Olas de 3 a 4 pies, aumentando mar adentro.	7
IX	La Isabela-Bahía de Manzanillo (Puerto Plata y Monte Cristi)	Viento del este/noreste de 18 a 22 nudos. Olas de 3 a 4 pies, aumentando mar adentro.	7

CONDICIONES DE AREAS DE PLAYA pueden realizar las actividades recreativas y deportivas

[12] http://www.onamet.gov.do/pronostico.php?s=pg

ANEXO 1

Reporte semanal de precios de productos de la pesca y acuicultura en Honduras
Jueves 23 de febrero de 2017

El ClimaPesca, reinicia la colocación del reporte de comercialización de los productos de la pesca y acuicultura de Honduras. Esta base de información es importante para comparar el suministro de estos productos y comportamiento del mercado en épocas de fenómenos climáticos

GOBIERNO DE LA REPÚBLICA DE HONDURAS

SECRETARÍA DE AGRICULTURA Y GANADERÍA

USDA USAID FHIA SIMPAH IICA

Sistema de Información de Mercados de Productos Agrícolas de Honduras (SIMPAH)
Reporte semanal de precios de venta de productos pecuarios y otros*
Ciudad San Pedro Sula

*Precios representan ventas para productos de buena calidad y condición, a no ser que sea indicado.

Código reporte: SPSDY_PEC, No. 08 **jueves 23 de febrero de 2017**

Producto	Unidad de Venta	Origen	Precios			
			Rango		Rango Moda	
			Bajo	Alto	Bajo	Alto
			Lempiras			
Pescados y Mariscos						
Calamar	Libra	La Ceiba	90.00	95.00		
Camarón fiebre	Libra	La Ceiba	30.00	30.00		
Camarón Jumbo	Libra	La Ceiba	150.00	160.00		
Camarón Semi Jumbo	Libra	La Ceiba	110.00	120.00		
Camarón limpio	Libra	La Ceiba	100.00	100.00		
Caracol limpio	Libra	La Ceiba	130.00	135.00		
Filete de Bass	Libra	La Ceiba	50.00	55.00		
Filete de Tilapia	Libra	La Ceiba	60.00	65.00		
Jaiba	Cien und (35 lb)	Tela	700.00	800.00		
King crab	Libra	La Ceiba	90.00	90.00		
Langosta	Libra	La Ceiba	180.00	185.00		
Pescado Cahuacha	Libra	Omoa,Cortés	38.00	39.00		
Pescado Calale	Libra	Sedeño	50.00	55.00		
Pescado Corvina	Libra	Sedeño	38.00	40.00		
Pescado Cubera	Libra	Omoa,Cortés	50.00	50.00		
Pescado Guapote	Libra	Omoa,Cortés	35.00	35.00		
Pescado Jurel	Libra	Omoa,Cortés	20.00	25.00		
Pescado Lisa	Libra	Sedeño	20.00	20.00		
Pescado Macarela	Libra	La Ceiba	38.00	40.00		
Pescado Robalo	Libra	La Ceiba	50.00	55.00		
Pescado seco Robalo	Libra	La Ceiba	90.00	90.00		
Pescado Tilapia roja	Libra	Lago de Yojoa	36.00	36.00		
Pescado Tilapia gris	Libra	Lago de Yojoa	25.00	25.00		
Pulpo	Libra	La Ceiba	90.00	90.00		

Tasa de Cambio: 1 USD = L. 23.5433, fuente: Banco Central de Honduras