CLIMAPESCA

Nota Informativa Año 4 N° 11

12/03/2017

SECCIONES	CONTENIDO	
I	**AVANCES** Mahi Mahi saliendo de menús estadunidenses por baja producción ….	1
II	**Situación actualizada** de la Temperatura Superficial del Mar Mar (SST), Clorofila, Vientos, ……	3
III	**Impactos** Sobre la Pesca y la Acuicultura, Informe por Litoral……	5
IV	**Meteorología y Oceanografía** Pronóstico por país…….	6
ANEXO 1	Precios de productos de la pesca y la acuicultura de Honduras (San Pedro Sula/Tegucigalpa) y Nicaragua (Managua)……	12

I. AVANCES

USA

El Mahi Mahi (dorado, perico) está saliendo de los menús estadounidenses por la temporada 2016/17 donde hubo baja producción [1]

Este año, el mahi mahi, está empezando a salir de los menús de restaurantes en los EE.UU., La temporada de pesca 2016/17 en América Central y del Sur ha dado una baja producción, que ha limitado los inventarios en el mercado de EE. UU, además empujó los mercados mayoristas de congelados a niveles récord y generó nuevos precios anormalmente altos para esta época del año.

Las importaciones de mahi mahi, finalizado 2016 cayeron 10 millones de libras con respecto al año anterior. La época de pesca en Centro y Sur América generalmente va de octubre hasta alrededor de marzo, dependiendo de los ciclos lunares.

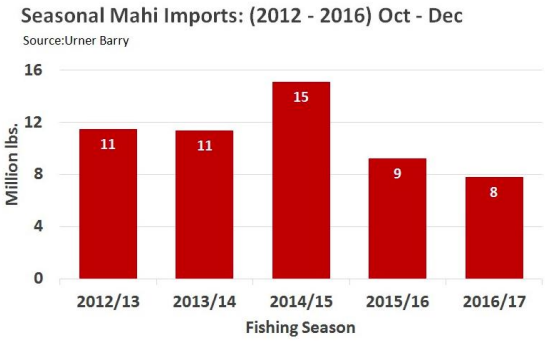

Un vistazo a las importaciones entre estos meses, muestra que los envíos de mahi mahi de octubre a diciembre en 2016, estuvieron por

[1] Ramsingh, M. (Marzo, 9 2017); Seafood.com NEWS; Undercurrentnews.

debajo del 15% en comparación con 2015.

Esto confirma los informes de los comerciantes que estuvieron comunicando todo el otoño e invierno pasado que el mahi mahi no estaba apareciendo. Al cambio de las temperaturas del agua superficial generadas por El Niño y La Nina se les atribuyó la ausencia de los peces y la falta de producción.

Además, para evitar que los importadores estadounidenses adquirieran mahi mahi que fue capturado más lejos en alta mar con el riesgo de un incremento de histamina, se produjo en el 2016 un aumento de las inspecciones de este pescado realizadas por la Administración de Drogas y Alimentos de los Estados Unidos (FDA, por sus siglas en inglés) en busca de niveles no permitidos de histamina.

La FDA rechazó más mahi que cualquier otra clase de mariscos en 2016 debido, entre otros, a los niveles de histamina.

Las bajas producciones y los rechazos limitaron la disponibilidad de mahi en el mercado estadounidense, lo que hizo que el producto congelado alcanzara en marzo/2017 el récord de precios de todos los tiempos. Los precios para el mahi fresco entero también están subiendo y están alcanzando ya los niveles de precio vistos normalmente en los meses del verano.

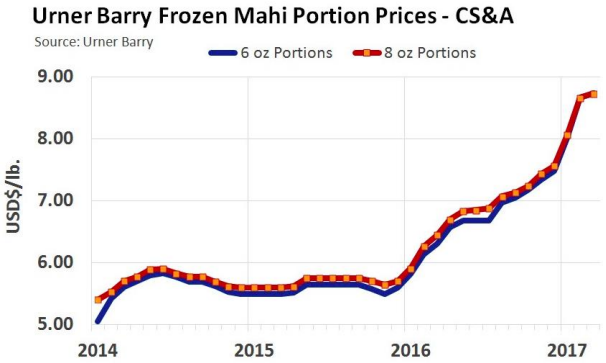

Según Urner Barry[2] los precios de las porciones de mahi congeladas de 6 y 8 onzas están promediando casi $ 8.75 /lb en marzo/2017. En febrero, los precios promedio subieron casi $ 2.50 /lb, o sea 38%, en comparación con los precios de febrero de 2015. Algunas operaciones se encontraban en un nivel aún mayor que las actuales cotizaciones de Urner Barry.

Los precios para los mahi mahi enteros frescos de 15 libras o más, están promediando $ 6.85/libra este marzo; en febrero promediaron $ 6.11/lb. Estos precios están muy por encima del promedio de cinco años para este ítem en esta parte del año. Normalmente, el mercado de mahi fresco no alcanzaba estos niveles de precios hasta los meses de verano, cuando los inventarios estaban en un punto bajo en la carrera hasta la próxima temporada de pesca.

El próximo ciclo lunar es el 12 de marzo/17, que esencialmente marcará el final de la producción de mahi de los proveedores de América Central y del Sur para la temporada de pesca 2016/17. Esto significa que la industria tendrá que esperar otros siete meses antes de que cantidades significativas de mahi impacten el mercado otra vez este año.

Así las cosas, sin nueva producción prevista hasta octubre, los precios del mahi congelado en niveles récord y el mercado del producto fresco mostrando una fuerza atípica en el primer trimestre, los restaurantes estadounidenses están comenzando a

[2] Urner Barry es un editor de negocios especializado en la información oportuna, exacta e imparcial de las noticias del mercado y las cotizaciones a los clientes en aves, huevos, carne, mariscos y segmentos relacionados de la industria alimentaria a través de una variedad de medios impresos y no impresos. http://www.urnerbarry.com/ubbio.aspx.

dejar al mahi mahi fuera de sus menús en el 2017 por sus altos precios, consecuencia del desabastecimiento[3].

II. SITUACIÓN ACTUALIZADA AL 12/03 DE 2017

En la fig. 1 (10/03/2017) correspondiente a la temperatura superficial del mar, en la región del Pacífico centroamericano, se identifican las siguientes lecturas: Guatemala 28°C – 29.4°C; El Salvador 28°C – 28.9°C; Nicaragua 24°C – 27°C; Costa Rica 26°C – 30.4°C; Panamá 25°C – 30°C. En el Caribe 27°C - 27.4°C. Para el caso de los afloramientos las temperaturas más bajas son: Tehuantepec 24.4°C, Papagayo-Domo Térmico 21.5°C y Golfo de Panamá 24.5°C.

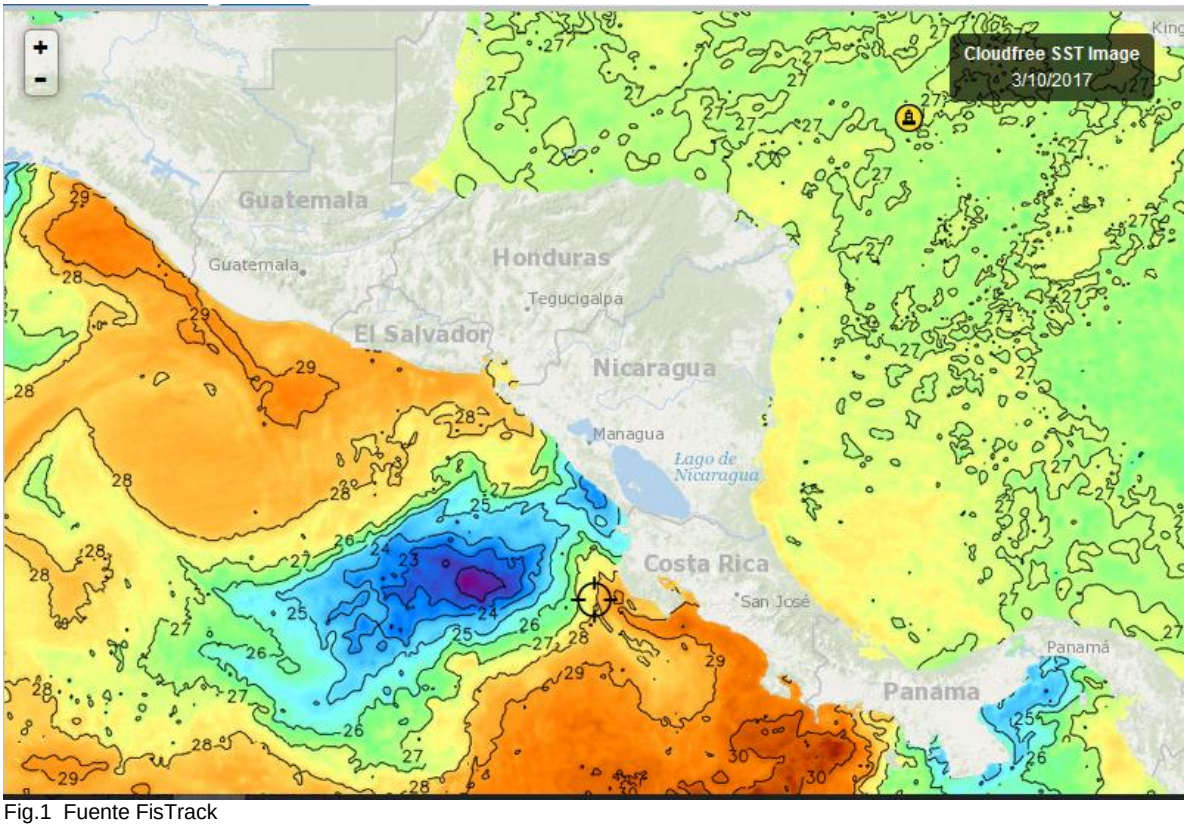

Fig.1 Fuente FisTrack

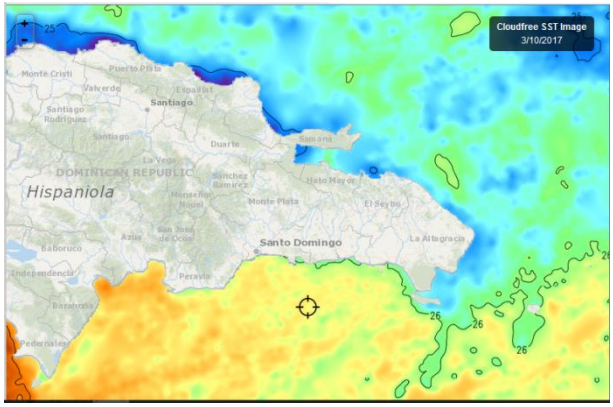

Fig.2 Fuente (FishTrack)

Las lecturas de la temperatura de las aguas superficiales de República Dominicana son las siguientes: Caribe 26°C - 26.6°C; Atlántico 25°C – 25.5°C. Fig. 2 (10/03/2017)

[3] Traducción libre, Nota del Editor.

CLOROFILA

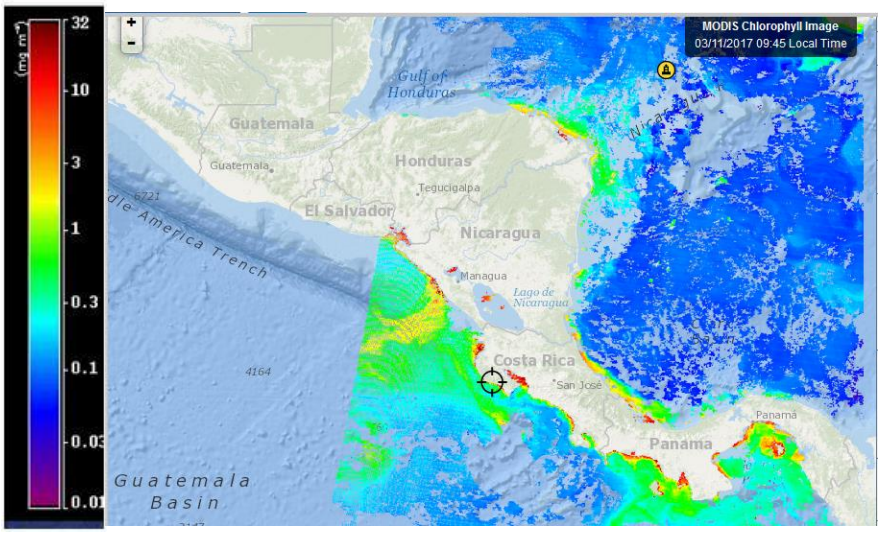

En la Fig. 3 (11/03/17) los valores más altos de clorofila a, que se identifican son: Golfo de Fonseca 4.9 mg/m^3; Papagayo 2.3 mg/m^3; Panamá 10.0 mg/m^3.

Fig. 3 Fuente FishTrack

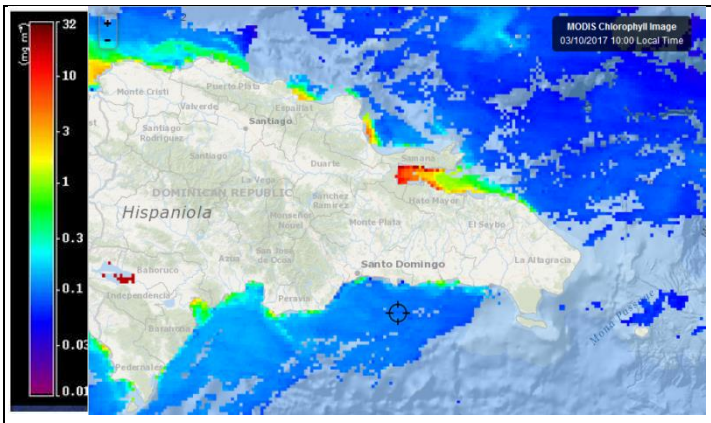

En la imagen de República Dominicana destacan lecturas de Clorofila en:
Litoral Caribe: Barahona (2.1 mg/m$^{3)}$,
Litoral Atlántico: Bahía de Samaná. 8. mg/m$^{3;}$ María Trinidad Sánchez 4 4 (mg/m^3); Monte Cristi 3.6 mg/m^3

Fig. 4 (10/03/17).

Fig.4 Fuente FishTrack

VIENTO

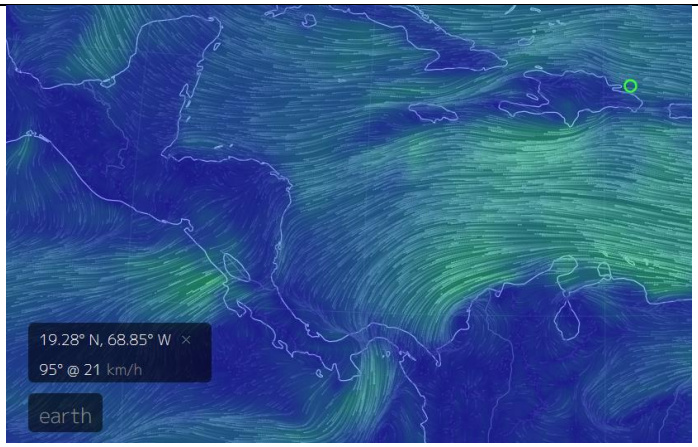

El mapa de vientos de este día Fig.6 (12/03/2017) indica las siguientes velocidades:
Pacífico:
Istmo de Tehuantepec 15 km/h; Papagayo 35 km/h; Golfo de Panamá 17 km/h. Golfo de Fonseca 9 km/hora.
Caribe:
Puerto Cortés (Honduras) 16 km/h; Bluefield (Nicaragua) 15 km/h; Colón (Panamá) 20 km/h; Bocas del Toro (Panamá) 15 km/hora; Samaná (Rep. Dominicana) 21 km/h.

Fig. 5. Fuente: earth.

III. IMPACTOS SOBRE LA PESCA Y LA ACUICULTURA

INFORMACIÓN DE LOS EVENTOS METEOROLÓGICOS EN LA REGIÓN Y SU RELACIÓN CON LA PESCA Y LA ACUICULTURA

Período del 06 al 11 de marzo/2017.

En el Caribe durante la semana que se informa las condiciones del viento y corrientes no ha permitido que los pescadores tengan actividades normales, han operado poco. En el Pacífico también han estado presente los vientos alisios que penetran desde el Caribe, pero la actividad pesquera se ha desarrollado con normalidad.

La Libertad[4] (**Pacífico**): **El Salvador**; La pesca ha mejorado durante la semana. Las especies que han estado presentes son: pargo lunarejo pequeño, las capturas han tenido un promedio de 40 lbs/embarcación/viaje; similares volúmenes han estado capturando de ruco. Sin tener una cifra confirmada los pescadores comentan que hay buenos precios en el mercado.

Playas Negras[5] (**Pacífico**), **El Salvador**: La Langosta se ha ausentado, pero están teniendo buenas capturas de pescado, en el siguiente orden: Pargo lunarejo, capturas que oscilan entre 70 y 200lb/embarcación/viaje con precios de primera venta de USD 2.25/lb; Ruco, capturan entre 80 y 200lb/embarcación/viaje, con precios de primera venta de UDS 1.10/lb; corvina con rendimientos de 100-130 lb/embarcación/viaje. También han estado pescando alrededor de 15-20 libras de camarón por embarcación/viaje.

Masachapa[6] (**Pacífico**), **Nicaragua**: La pesca durante la semana ha estado muy buena se ha capturado pargo lunarejo (300-500 lb/embarcación/viaje); macarela (400-600 lb/embarcación/viaje); Atún negro (800 lb/embarcación/viaje), además otras variedades de peces como tamalito.

Puerto Cortés[7] (**Caribe**), **Honduras**: Al igual que la semana anterior los pescadores no han salido a faenar por los fuertes vientos y las corrientes que se han formado.

Puerto Almirante[8]**, Bocas del Toro** (**Caribe**), **Panamá**: La pesca de la semana ha sido deficiente, el tiempo ha estado soleado y lluvioso, se ha tenido marejada alta, brisa del noroeste. Las condiciones atmosféricas no han facilitado la pesca. Solo un 15% de las lanchas han salido a pescar y han capturado jurel, macarela, revoltura y muy poco pargo.

RESUMEN

El Caribe de nuevo está recibiendo impactos del clima que han reducido las actividades de la pesca y solo opera alrededor de un 10% - 15% de las embarcaciones. En el Pacífico los pescadores tienen mejores rendimientos. Playas Negras (El Salvador) y Masachapa (Nicaragua) son sitios que durante la semana tuvieron excelente rendimiento.

El precio de los productos de la pesca se incrementa en esta época, gracias a las tradiciones religiosas que se viven en la región. Estas tradiciones estimulan el consumo de productos de la pesca y la acuicultura. El binomio buenos precios, buenas

[4] Información proporcionada por el pescador José Armando Hércules de CONFEPESCA
[5] Información proporcionada por el pescador Francisco Antonio González de CONFEPESCA
[6] Información proporcionada por el pescador Ramón Rodríguez de CONFEPESCA
[7] Información proporcionada por el pescador Inocente Velásquez Melgar de CONFEPESCA
[8] Información proporcionada por el Administrador del Centro de Acopio de la Unión de Pescadores Bocatoreños.

producciones favorece la economía de los agentes de la pesca y la acuicultura; En esta última, acuicultura, ya han comenzado a subir los precios de los productos; por ejemplo, en tilapia en los últimos 15 días el valor de los productos ha subido alrededor de un 10%.

IV. METEOROLOGIA Y OCEANOGRAFIA 05/03/2017

- **BELIZE**[9]

(Evening Edition)

DATE:	SUNDAY 12TH MARCH 2017
TIME:	5:30 PM
SYNOPSIS:	MAINLY FAIR WEATHER PREVAILS...
ADVISORIES/WATCHES /WARNINGS:	NONE
TONIGHT:	WINDS: EAST 5-15 KT; SEAS: CHOPPY; WAVES: 3 FT.; ONLY ISOLATED SHOWERS.
TOMORROW:	WINDS: EAST 5-15 KT; SEAS:CHOPPY; WAVES: 3 FT.; ONLY ISOLATED SHOWERS.
TOMORROW NIGHT:	WINDS: E-SE 5-15 KT; SEAS: CHOPPY; WAVES: 3 FT.; ISOLATED SHOWERS
SEA SURFACE TEMPERATURE (ºF):	82
MINIMUM/MAXIMUM TEMPERATURES (ºF):	77 / 85
TIDES:	**HIGH:** 10:25 PM **LOW:** 4:39 AM (MON.) **HIGH:** 10:40 AM (MON.) **LOW:** 4:52 PM (MON.)
SUNRISE:	6:02 AM (MON.) **MOONRISE:** 6:19 PM
SUNSET:	6:02 PM (MON.) **MOONSET:** 6:47 AM (MON.)
OUTLOOK:	TUESDAY:- WINDS: N-NE 5-15 KT; SEAS: CHOPPY; WAVES: 3 FT.; ISOLATED SHOWERS.
FORECASTER:	R. Gordon

COSTA RICA[10]

Universidad de Costa Rica
Módulo de Información Oceanográfica.
OLEAJE
Válido del Jueves 09 al miercoles 15 de marzo de 2017

[9] Fuente: http://www.hydromet.gov.bz/forecast/marine-forecast-evening
[10] http://www.miocimar.ucr.ac.cr

Comentarios generales:

Pacífico: En el Pacífico Norte-norte y Norte-centro a partir del domingo predominan las marejadas de periodo largo del suroeste. Del Pacífico Central al Pacífico Sur el oleaje se mantiene con altura promedio y de periodos largos.

Caribe: En el Caribe a partir del viernes 10 de marzo el oleaje de 2.6 m (2.4 m máx.) proveniente del este-noreste tiende a disminuir a alturas promedio de 1.1 m para el martes 14 de marzo.

Isla del Coco: Predominan las marejadas del suroeste con periodos largos de 17 y altura de significativo promedio 1.3 m con viento procedente del oeste.

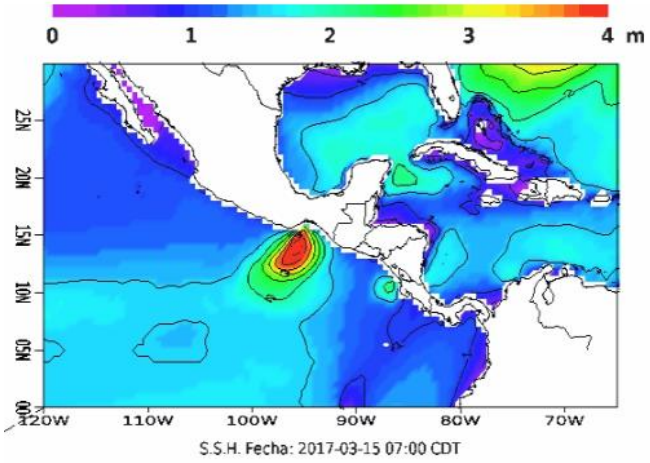

.

Módulo de Información Oceanográfica.
CORRIENTES MARINAS
Válido del jueves 09 al miércoles 15 de marzo del 2017

Comentarios generales:

Pacífico: Frente las costas del Pacífico Norte se pronostican corrientes hacia el noreste con corrientes hasta de 2 nudos. Frente las costas de Puntarenas al Pacífico Sur.

Caribe: Se pronostica en el Caribe frente las costas de Limón una circulación ciclónica centrada en 10 N 81 W, con corrientes hasta de 1.3 nudos.

Isla del Coco: En la Isla del Coco se pronostican corrientes no mayores a 1 nudo que son parte de una circulación ciclónica centradas en 06N 87W.

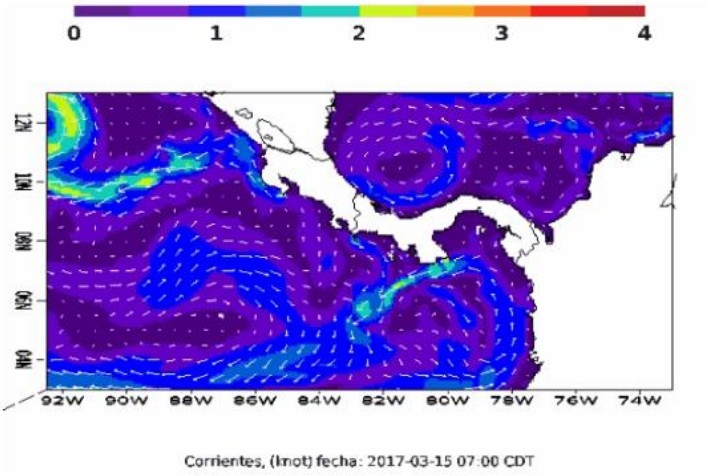

Universidad de Costa Rica
Módulo de Información Oceanográfica.
TEMPERATURA SUPERFICIAL DEL MAR
Válido del jueves 09 al miércoles 15 de marzo de 2017

Pacífico: En el Pacífico Norte-norte y Norte-centro se muestran temperaturas hasta de 23°C o menos, que se expanden en todo el Domo Térmico de Costa Rica. Frente las costas del Pacífico Norte-sur al Pacífico Sur del país la temperatura superficial llega a los 29.5°C - 30°C.

Caribe: Frente las costas de Limón la temperatura superficial del mar se mantiene en promedio cerca de los 27.5°C - 28°C.

Isla del Coco: La temperatura superficial del mar alrededor de la Isla del Coco se mantiene aproximadamente entre 29.5°C a 30°C.

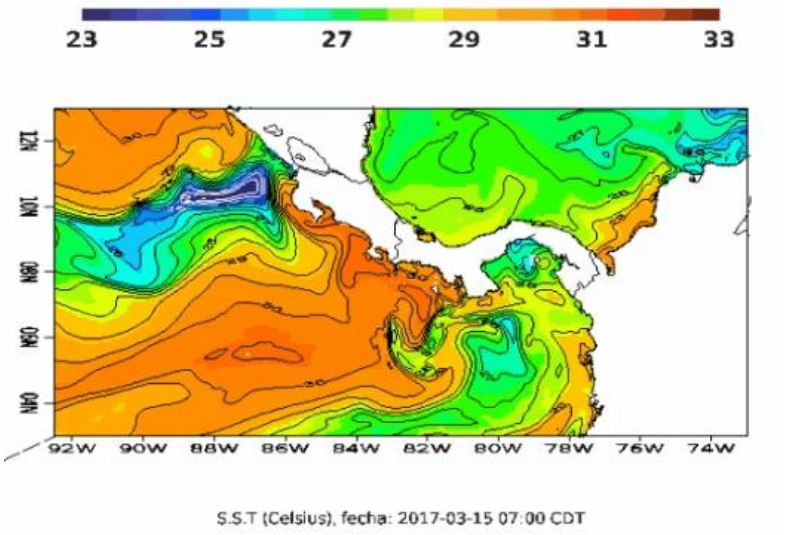

HONDURAS

GOBIERNO DE LA REPÚBLICA DE HONDURAS

COPECO - CENAOS
CENTRO NACIONAL DE ESTUDIOS ATMOSFÉRICOS, OCEANOGRÁFICOS Y SÍSMICOS

Predicción del tiempo válida para el lunes 13 de marzo 2017

Comentario: Probabilidad de lluvias y chubascos de variada intensidad, especialmente en las regiones suroccidental y central, estas condiciones son generadas por una confluencia de vientos en esos sectores del país. Se mantienen las temperaturas cálidas.

Oleaje:
Litoral Caribe: 2 a 4 pies.
Golfo de Fonseca: 4 a 6 pies.

Pronóstico.

Región Insular:
Poco nublado durante el periodo de pronóstico: Viento del este, velocidad promedio de 30 Km/h.

	Roatán	**Guanaja**
Temperatura (Máx. /Mín. en °C):	**30/26**	**30/26**
Precipitación (mm):	**0**	**0**

Región Norte:
Nublados parciales en el periodo, probabilidad baja de precipitaciones leves. Viento del este por la mañana cambiando al noreste, velocidad promedio de 14 Km/h.

	La Ceiba	**Tela**	**Trujillo**	**Omoa**
Temperatura (Máx. /Min. En °C):	**30/22**	**32/23**	**31/23**	**32/22**
Precipitación (mm)	**0 a 2**	**0 a 2**	**0 a 2**	**0 a 2**

Mosquitia hondureña:
Nublado ocasional, lluvias y chubascos leves. Viento del noreste, velocidad promedio de 28 Km/h.

	Puerto Lempira
Temperatura (Máx. /Mín. en °C):	**30/24**
Precipitación (mm):	**1 a 5**

Región Sur:
Cielo poco nublado con nublados ocasionales durante el periodo de pronóstico, probabilidad de chubascos. Viento del noreste y suroeste, velocidad promedio de 16 Km/h.

	Amapala	**Choluteca**
Temperatura (Máx. / Mín. en °C):	37/27	39/26
Precipitación (mm):	0	1 a 5

NICARAGUA[11]

Gobierno de Reconciliación y Unidad Nacional
El Pueblo, Presidente!
2017 TIEMPOS DE VICTORIAS! Por Gracia de Dios!
ineter

VÁLIDO DESDE LAS 06:00 PM DEL LUNES 13 HASTA LAS 06:00 AM DEL MARTES 14 DE MARZO DE 2017.

LITORAL DEL CARIBE: Parcialmente nublado a nublado. Lluvias ligeras y aisladas. Visibilidad ilimitada. Viento del Este/Noreste con 10 a 15 nudos. Olas con altura entre 0.25 y 1.80 metros. Temperaturas mínimas: 24/26°C.

LITORAL DEL PACÍFICO: Poca nubosidad a parcialmente nublado. Lloviznas aisladas. Visibilidad ilimitada. Viento del Noreste/Este con 5 a 10 nudos. Olas con altura entre 0.25 y 1.50 metros. Temperaturas mínimas: 24/26°C.

LAGOS: Poca nubosidad a parcialmente nublado. Lloviznas aisladas. Visibilidad ilimitada. Viento del Este/Noreste con 5 a 10 nudos. Olas con altura entre 0.25 y 0.75 metros. Temperaturas mínimas: 24/26°C.

PANAMÁ[12]

ETESA Empresa de Transmisión Eléctrica S.A. Unimos Panamá con Energía

Empresa de Transmisión Eléctrica S.A.
Dirección de Hidrometeorología
Panamá

Martes - 14/03/2017					
Provincia - Región	Pronóstico	Humedad	Temp. Máxima	Temp. Mínima	Sensación Térmica
Bocas del Toro	Lluvias Dispersas	87 %	31 °C	24 °C	37 °C
Coclé	Lluvias Dispersas	84 %	33 °C	23 °C	39 °C
Colón - Costa Abajo	Lluvias Dispersas	86 %	32 °C	23 °C	39 °C
Colón - Costa Arriba	Lluvias Dispersas	86 %	32 °C	24 °C	39 °C
Chiriquí - Tierras Altas	Lluvia	84 %	27 °C	16 °C	32 °C
Chiriquí - Tierras Bajas	Tormenta con Lluvia	82 %	31 °C	24 °C	37 °C
Darién - Darien	Lluvia	87 %	31 °C	24 °C	37 °C
Herrera	Tormenta con Lluvia	78 %	33 °C	24 °C	39 °C
Los Santos	Tormenta con Lluvia	78 %	33 °C	24 °C	39 °C
Panamá - Oeste	Lluvias Dispersas	84 %	32 °C	24 °C	38 °C
Panamá - Metro	Tormenta con Lluvia	83 %	32 °C	24 °C	38 °C
Panamá - Este	Tormenta con Lluvia	84 %	32 °C	24 °C	38 °C
Panamá - Golfo	Lluvias Dispersas	86 %	30 °C	26 °C	36 °C
Veraguas - Norte	Lluvias Dispersas	95 %	27 °C	20 °C	34 °C
Veraguas - Centro	Lluvias Dispersas	82 %	32 °C	24 °C	38 °C
Veraguas - Sur	Tormenta con Lluvia	87 %	31 °C	25 °C	37 °C
Comarca Guna Yala	Tormenta con Lluvia	86 %	29 °C	24 °C	35 °C
Comarca Emberá-Wounaan	Tormenta con Lluvia	87 %	31 °C	24 °C	37 °C
Comarca Ngöbe-Buglé	Lluvias Dispersas	82 %	32 °C	22 °C	38 °C

[11] http://www.ineter.gob.ni/# Febrero/2017

[12] http://www.hidromet.com.pa/pronostico_extendido.php

República Dominicana[13]

DEPARTAMENTO DE METEOROLOGIA GENERAL
División de Meteorología Sinóptica y Pronósticos
PRONÓSTICO COSTERO MARÍTIMO

Validez desde el domingo 12 de marzo de 2017 a las 6:00 p. m. hasta el martes 14 de marzo de 2017 a las 6:00 p.m.
CONDICIONES ACTUALES Y PREVISTAS EN LAS SIGUIENTES 24 A 72 HORAS.

Viento del este/sureste y sistema de alta presión en el Océano Atlántico.

ALERTAS O AVISOS: Condiciones normales para todas las costas.

PRONÓSTICO POR ZONAS: Validez 24 horas

Sección	ZONA	VIENTO Y ALTURA DE OLAS	PERIODO (Seg.)
I	Cabo Rojo-Beata (Pedernales)	Viento del este de 14 a 19 nudos. Olas de 3 a 5 pies cerca de la costa, aumentando mar adentro.	6
II	Cabo Beata-Punta Salinas (Pedernales, Barahona, Azua y Peravia)	Viento del este/sureste de 13 a 18 nudos, con ráfagas. Olas de 4 a 5 pies cerca de la costa, aumentando mar adentro.	6
III	Punta Salina-Parque Nacional del Este (Peravia, San Cristóbal, Santo Domingo, San Pedro de Macorís, La Romana y La Altagracia)	Viento del este/sureste de 10 a 15 nudos. Olas de 3 a 5 pies cerca de la costa, aumentando mar adentro.	6
IV	Parque Nacional del Este-Cabo Engaño (La Altagracia)	Viento del este/sureste de 12 a 17 nudos. Olas de 4 a 6 pies cerca de la costa, aumentando mar adentro.	6
V	Cabo Engaño-Miches (La Altagracia y El Seibo)	Viento del este de 10 a 15 nudos. Olas de 4 a 5 pies cerca de la costa, aumentando mar adentro.	6
VI	Miches-Cabo Cabrón (El Seibo, Hato Mayor y Samaná)	Viento del este de 10 a 15 nudos. Olas de 5 a 6 pies, aumentando mar adentro.	8
VI (a)	Bahía de Samaná	Viento del este/sureste de 12 a 17 nudos. Olas 2 a 5 pies dentro de la Bahía, aumentando mar adentro.	8
VII	Cabo Cabrón- Cabo Francés Viejo (Samaná y Nagua)	Viento del este/sureste de 10 a 15 nudos, con ráfagas. Olas de 4 a 5 pies cerca de la costa, aumentando mar adentro.	8
VII (a)	Bahía Escocesa	Viento del este/sureste de 10 a 15 nudos, con ráfagas Olas de 4 a 5 pies cerca de la costa, aumentando mar adentro.	8
VIII	Cabo Francés Viejo-La Isabela (Nagua, Espaillat y Puerto Plata)	Viento del este de 15 a 20 nudos, con ráfagas. Olas de 5 a 6 pies, aumentando mar adentro.	6
IX	La Isabela-Bahía de Manzanillo (Puerto Plata y Monte Cristi)	Viento del este de 17 a 22 nudos, con ráfagas. Olas de 4 a 6 pies, aumentando mar adentro.	6

[13] http://www.onamet.gov.do/pronostico.php?s=pg

CONDICIONES DE AREAS DE PLAYA. **El uso de las playas en el litoral costero del océano Atlántico solo deberá realizarse bajo supervisión de los organismos de socorro.**

NOTA: Este pronóstico para playas es provisional hasta que se suministre el listado de PLAYAS PROTEGIDAS Y NO PROTEGIDAS.

ANEXO 1

Precios de productos de la pesca y la acuicultura de Honduras (San Pedro Sula/Tegucigalpa) y Nicaragua (Managua)

GOBIERNO DE LA REPÚBLICA DE HONDURAS — SECRETARÍA DE AGRICULTURA Y GANADERÍA

USDA — USAID DEL PUEBLO DE LOS ESTADOS UNIDOS DE AMÉRICA — FHIA FUNDACIÓN HONDUREÑA DE INVESTIGACIÓN AGRÍCOLA — SIMPAH — IICA

Sistema de Información de Mercados de Productos Agrícolas de Honduras (SIMPAH)
Reporte semanal de precios de venta de productos pecuarios y otros*
Ciudad San Pedro Sula

*Precios representan ventas para productos de buena calidad y condición, a no ser que sea indicado.

Código reporte: SPSDY_PEC, No. 10 — **Jueves, 09 de Marzo de 2017**

Producto	Unidad de Venta	Origen	Precios			
			Rango		Rango Moda	
			Bajo	Alto	Bajo	Alto
			Lempiras			
Calamar	Libra	La Ceiba	90.00	90.00		
Camaron cola verde	Libra	Cedeño	70.00	75.00		
Camarón fiebre	Libra	La Ceiba	30.00	35.00		
Camarón Jumbo	Libra	La Ceiba	170.00	180.00		
Camarón Semi Jumbo	Libra	La Ceiba	120.00	120.00		
Camarón limpio	Libra	La Ceiba	100.00	110.00		
Caracol limpio	Libra	La Ceiba	130.00	130.00		
Filete de Bass	Libra	La Ceiba	50.00	50.00		
Filete de Corvina	Libra	Sedeño	50.00	55.00		
Filete de Mero	Libra	Cedeño	45.00	45.00		
Filete de Raya	Libra	Cedeño	35.00	40.00		
Filete de Tiburón	Libra	San Lorenzo	40.00	40.00		
Filete de Tilapia	Libra	La Ceiba	60.00	60.00		
Jaiba	Cien und (35 lb)	Tela	700.00	700.00		
King crab	Libra	La Ceiba	85.00	90.00		
Langosta	Libra	La Ceiba	140.00	150.00		
Pescado Cahuacha	Libra	Omoa,Cortés	35.00	40.00		
Pescado Calale	Libra	La Ceiba	50.00	55.00		
Pescado Corvina	Libra	Cedeño	35.00	40.00		
Pescado Cubera	Libra	Omoa,Cortés	50.00	50.00		
Pescado Guapote	Libra	Omoa,Cortés	35.00	35.00		
Pescado Jurel	Libra	Cedeño	20.00	25.00		
Pescado Lisa	Libra	Cedeño	20.00	20.00		
Pescado Macarela	Libra	La Ceiba	38.00	40.00		
Pescado Robalo	Libra	La Ceiba	50.00	55.00		
Pescado seco Robalo	Libra	La Ceiba	90.00	90.00		
Pescado Tilapia roja	Libra	Lago de Yojoa	35.00	38.00		
Pescado Tilapia gris	Libra	Lago de Yojoa	25.00	28.00		
Pulpo	Libra	La Ceiba	85.00	90.00		

Tasa de Cambio: 1 USD = L. 23.5406, fuente: Banco Central de Honduras

GOBIERNO DE LA REPÚBLICA DE HONDURAS

SECRETARÍA DE AGRICULTURA Y GANADERÍA

USDA USAID FHIA SIMPAH IICA

Sistema de Información de Mercados de Productos Agrícolas de Honduras (SIMPAH)
Reporte semanal de precios de venta de productos pecuarios y otros*
Ciudad Tegucigalpa

*Precios representan ventas por primeros recibidores en el mercado a comerciantes minoristas u otros compradores grandes para productos de buena calidad y condición, a no ser que sea indicado.

Código reporte: TGA_PEC, No. 10 **Jueves, 09 de marzo de 2017**

Producto	Mercado	Origen	Unidad de Venta	Precios			
				Rango		Rango Moda	
				Bajo	Alto	Bajo	Alto
				Lempiras			
Calamar con tinta	La Isla	Islas de la Bahía	Libra	80.00	80.00		
Calamar sin tinta	La Isla	Islas de la Bahía	Libra	120.00	130.00	120.00	120.00
Camarón cola verde	La Isla	Cedeño	Libra	140.00	140.00		
Camarón de cultivo con cabeza	La Isla	Cedeño	Libra	75.00	75.00		
Camarón de cultivo sin cabeza	La Isla	Cedeño	Libra	100.00	100.00		
Camarón fiebre con cáscara	La Isla	Cedeño	Libra	35.00	35.00		
Camarón fiebre sin cáscara	La Isla	Cedeño	Libra	50.00	50.00		
Camarón jumbo	La Isla	Cedeño	Libra	200.00	220.00	200.00	200.00
Camarón semi jumbo	La Isla	Cedeño	Libra	180.00	180.00		
Camarón Tigre	La Isla	Cedeño	Libra	100.00	140.00	120.00	120.00
Camarón Titi	La Isla	Cedeño	Libra	35.00	35.00		
Caracol	La Isla	Islas de la Bahía	Libra	160.00	180.00	160.00	160.00
Cesina	La Isla	Cedeño	Libra	130.00	150.00	130.00	130.00
Curiles	La Isla	Cedeño	Cien und (6 lb)	120.00	130.00	120.00	120.00
Filete de Bagre	La Isla	Cedeño	Libra	70.00	70.00		
Filete de Corvina	La Isla	Cedeño	Libra	100.00	120.00	100.00	100.00
Filete de Raya	La Isla	Cedeño	Libra	45.00	45.00		
Filete de Robalo	La Isla	Cedeño	Libra	100.00	100.00		
Filete de Tilapia	La Isla	Lago de Yojoa	Libra	75.00	80.00	75.00	75.00
Jaiba	La Isla	Cedeño	Libra	25.00	35.00	30.00	30.00
King Crab	La Isla	Islas de la Bahía	Libra	130.00	160.00	130.00	130.00
Langosta	La Isla	Islas de la Bahía	Libra	180.00	200.00	180.00	180.00
Pescado Babosa	La Isla	Cedeño	Libra	40.00	45.00	40.00	40.00
Pescado Bagre	La Isla	Cedeño	Libra	27.00	30.00	27.00	27.00
Pescado Berrugato	La Isla	Cedeño	Libra	35.00	35.00		
Pescado blanco	La Isla	Cedeño	Libra	15.00	20.00	15.00	15.00
Pescado Corvina	La Isla	Cedeño	Libra	60.00	70.00	60.00	60.00
Pescado Galiciano	La Isla	Cedeño	Libra	25.00	27.00	25.00	25.00
Pescado Jurel	La Isla	Cedeño	Libra	20.00	20.00		
Pescado Lisa	La Isla	Cedeño	Libra	20.00	25.00	20.00	20.00
Pescado Macarela	La Isla	Cedeño	Libra	20.00	30.00	25.00	25.00
Pescado Mero	La Isla	Cedeño	Libra	70.00	80.00	70.00	70.00
Pescado Panchita	La Isla	Cedeño	Libra	20.00	25.00	20.00	20.00
Pescado Pargo rojo	La Isla	Cedeño	Libra	50.00	60.00	50.00	50.00
Pescado Pargo seco	La Isla	Cedeño	Libra	120.00	150.00	120.00	120.00
Pescado Robalo	La Isla	Cedeño	Libra	50.00	60.00	50.00	50.00
Pescado Robalo seco	La Isla	Cedeño	Libra	120.00	150.00	120.00	120.00
Pescado Ruco	La Isla	Cedeño	Libra	30.00	30.00		
Pescado Tilapia gris	La Isla	Lago de Yojoa	Libra	30.00	35.00	30.00	30.00
Pescado Tilapia roja	La Isla	Lago de Yojoa	Libra	40.00	40.00		
Pulpo	La Isla	Nicaragua	Libra	120.00	130.00	120.00	120.00

FUNDACIÓN HONDUREÑA DE INVESTIGACIÓN AGRÍCOLA

SIMPAH

Sistema de Información de Mercados de Productos Agrícolas de Honduras (SIMPAH)
Reporte semanal de precios de venta de productos pecuarios y otros*
Mercado Mayoreo
Ciudad Managua

*Precios representan ventas por primeros recibidores en el mercado a comerciantes minoristas u otros compradores grandes para productos de buena calidad y condición, a no ser que sea indicado.

Código reporte: MGAMAY_PEC, No. 10 **Jueves, 09 de marzo de 2017**

Producto	Origen	Unidad de Venta	Precios			
			Rango		Rango Moda	
			Bajo	Alto	Bajo	Alto
			Córdobas			
Pescados y Mariscos						
Camarón Titi	Chinandega	Libra	150.00	150.00		
Cola de langosta	Chinandega	Libra	260.00	260.00		
Filete de Corvina	Chinandega	Libra	80.00	80.00		
Filete de Robalo	Chinandega	Libra	80.00	80.00		
Filete de Roncador	Chinandega	Libra	70.00	70.00		
Filete de tiburón	Chinandega	Libra	70.00	70.00		
Filete de Dorado	Chinandega	Libra	80.00	80.00		
Filete de Pargo	Chinandega	Libra	80.00	80.00		
Guapote	Chinandega	Libra	75.00	75.00		
Jaiba	Chinandega	Libra	60.00	60.00		
Pescado Corvina	Chinandega	Libra	75.00	75.00		
Pescado Macarela	Chinandega	Libra	70.00	70.00		
Pescado seco	Chinandega	Libra	200.00	200.00		
Pescado Pargo	Chinandega	Libra	70.00	70.00		

Tasa de Cambio: 1 USD = Córdoba 29,5925, fuente: Banco Central de Nicaragua