CLIMAPESCA
Nota Informativa Año 4 N° 14
02/04/2017

SECCIONES	CONTENIDO
I	**AVANCES** Blanqueamiento de corales en la gran barrera australiana……..... 1
II	**Situación actualizada** de la Temperatura Superficial del Mar Mar (SST), Clorofila, Vientos, …… 3
III	**Impactos** Sobre la Pesca y la Acuicultura, Informe por Litoral…… 5
IV	**Meteorología y Oceanografía** Pronóstico por país……. 7
ANEXO 1	Precios de productos de la pesca y la acuicultura de Honduras (San Pedro Sula/Tegucigalpa) y Nicaragua (Managua)……... 14

I. AVANCES

AUSTRALIA

Segundo año consecutivo de blanqueamiento generalizado en la Gran Barrera de Coral[1]

En la Gran Barrera de Coral y en el resto del mundo, los corales viven en una relación simbiótica con algas. Los corales dan refugio a las algas, y las algas fotosintéticas dan a los corales alimentos (por no hablar de sus colores brillantes). Pero cuando las aguas del océano se ponen demasiado calientes durante demasiado tiempo, los corales expulsan sus algas, volviéndose blancos óseos; este es el proceso de decoloración de los corales. Los corales pueden sobrevivir sin algas hasta cierto tiempo.

En mayo de 2016, Climate.gov escribió acerca de un evento de blanqueo de corales en la Gran Barrera de Arrecifes de Australia, y discutió la baja probabilidad de una recuperación significativa a largo plazo. Esto fue publicado en la portada de *Nature* en marzo de 2017, de la misma manera la Autoridad del Parque Marino de la Gran Barrera de Australia anunció una mala noticia: el blanqueamiento de los corales se produjo por segundo año consecutivo.

A principios de 2017, la no existencia de estrés por calor era aparente, pero esta situación cambió pronto. Los grados de calentamiento semanal comenzaron a acumularse poco después del comienzo del año. Al final de enero, el estrés por calor asociado con el blanqueo era evidente. La situación sólo empeoró en febrero, y al final de ese mes, el

[1] Scott. M. marzo30/2017. https://www.climate.gov/ (NOAA Fisheries)

estrés por calor era lo suficientemente alto como para causar un blanqueo significativo y la muerte de los corales se produce en un área extensa. A finales de marzo, una zona sustancial de la costa del noreste de Australia muestra valores de tensión térmica de 8 o más.

El 24 de marzo de 2017, la Autoridad Australiana del Parque Marino de la Gran Barrera de Coral declaró que en enero se empezaron a enviar reportes de blanqueamiento de corales por parte de guarda-parques y visitantes de los arrecifes desde lugares tan lejanos como las aguas al norte de la isla Fraser, La Universidad Cook siguió los reportes con chequeos, inspecciones aéreas y levantamientos aéreos exhaustivos.

Debido a que tanto coral en el norte murió en 2016, era difícil ver el blanqueamiento de 2017 desde el aire, según el experto en corales de NOAA Mark Eakin. Sin embargo, de acuerdo con el sitio web de la Autoridad del Parque Marino, un total de 54 inspecciones en el agua de seis arrecifes entre Cairns y Townsville a finales de febrero revelaron signos de estrés térmico en los seis arrecifes. A finales de marzo, el blanqueo de corales apareció más grave en la región central de la Gran Barrera de Coral. Hacia el sur, el blanqueo parece más moderado.

Aunque la Autoridad del Parque Marino reconoció que existía motivo de preocupación, recordó a sus visitantes que la Gran Barrera de Coral seguía siendo una maravilla natural con "abundante coral vivo".

Fuente del mapa de Australia[2]

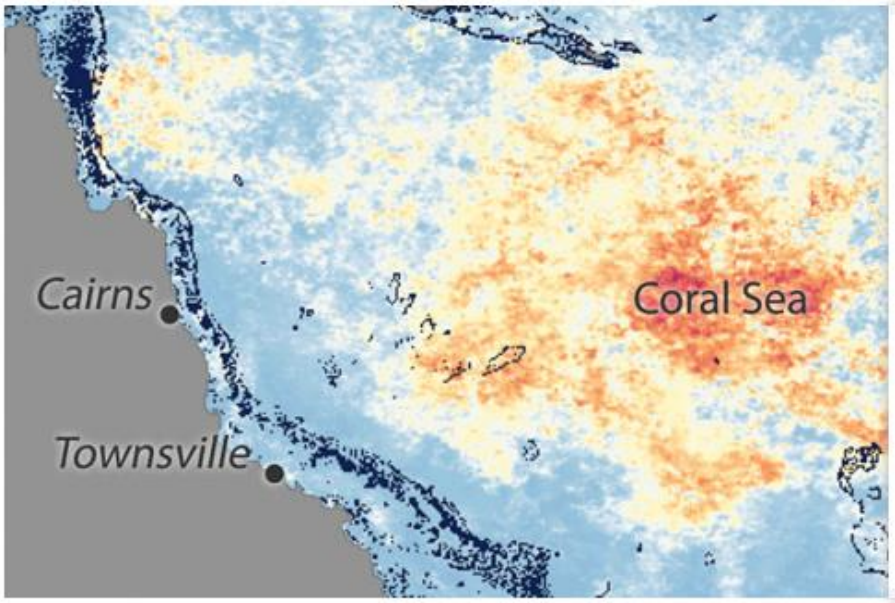

[2] https://www.google.com.co/search?sclient=psy-ab&hl=es&site=webhp&source=hp&q=mapas+de+la+gran+barrera+australiana&btnK=Buscar+con+Google

II. SITUACIÓN ACTUALIZADA AL 02/04 DE 2017

En la fig. 1 (01/04/2017) correspondiente a la temperatura superficial del mar, en la región del Pacífico Centroamericano, se identifican las siguientes lecturas: Guatemala-El Salvador 28.80 – 29.4°C; Nicaragua 28°c – 29.5°C; Costa Rica 29°C – 30.6°C; Panamá 26°C – 29.4°C. En el Caribe 26.9°C - 29.2°C. Para el caso de los afloramientos las temperaturas más bajas son: Tehuantepec 27.8°C, Papagayo-Domo Térmico 26.8°C y Golfo de Panamá 25.3°C.

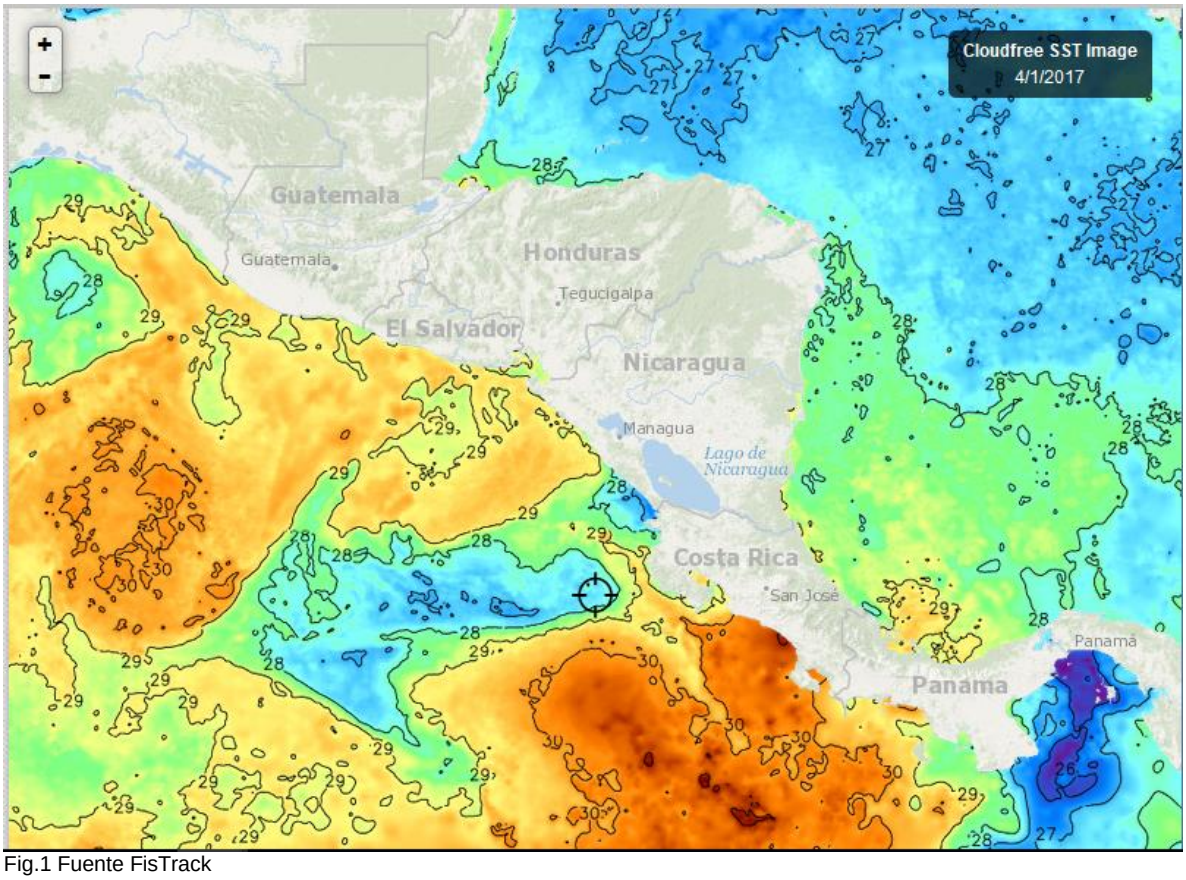

Fig.1 Fuente FisTrack

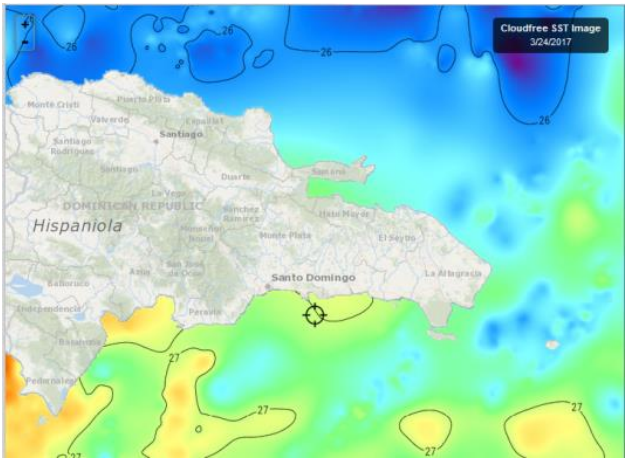

Las lecturas de la temperatura de las aguas superficiales de República Dominicana son las siguientes: Caribe 26.8 - 27.4°C; Atlántico 26.6 – 25.7°C. Fig. 2 (01/04/2017)

Fig.2 Fuente (FishTrack)

CLOROFILA

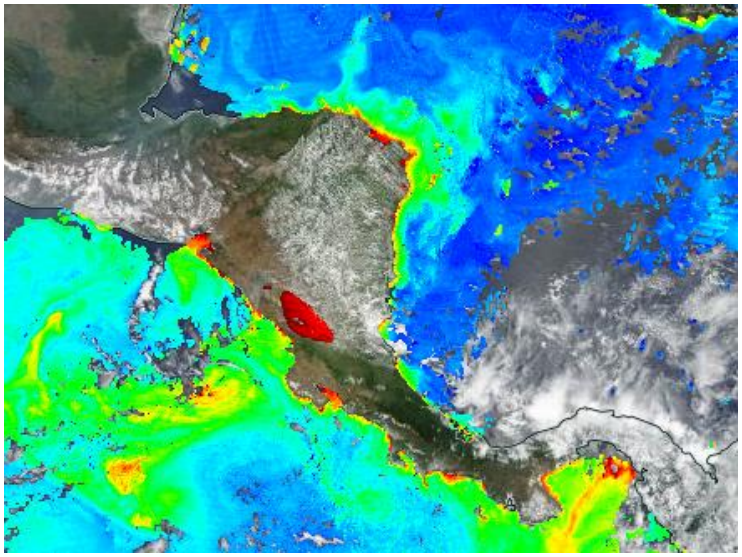

En la Fig. 3 (31/03/17) los valores más altos de clorofila A, que se identifican son: Golfo de Fonseca 20 mg/m^3; Domo Térmico 14.7 mg/m^3; Golfo de Nicoya 15.0 mg/m^3; Golfo de Panamá 20.0 mg/m^3; Costa Caribe Honduras 14.7 mg/m^3; Costa Caribe Nicaragua 13.0 mg/m^3.

Fig. 3 Fuente: http://climapesca.org/clorofila/

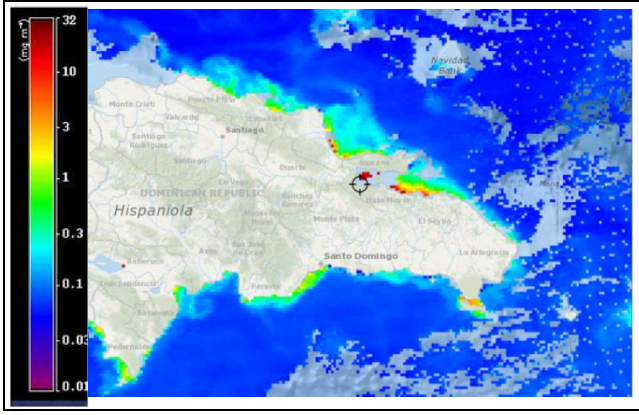

La imagen de clorofila de República Dominicana (Fig. 4; 31/03/2017), muestra mayores lecturas de clorofila en los siguientes sitios.
Bahía de Salamá: 3.0 mg/m^3.
Spaillat: 2.3 mg/m^3.
Puerto Plata: 0.7 mg/m^3
Paso de la mona: 3.5 mg/m^3

Fuente FishTrack 02/04/2017

VIENTO

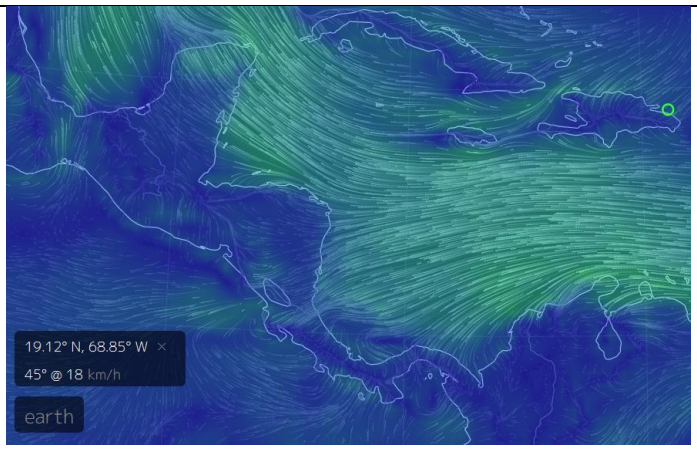

El mapa de vientos de este día Fig.5 (02/04/2017) indica las siguientes velocidades:
Pacífico:
Istmo de Tehuantepec 17 km/h; Papagayo 21 km/h; Golfo de Panamá 06 km/h. Golfo de Fonseca 11 km/hora.
Caribe:
Puerto Cortés (Honduras) 24 km/h; Bluefield (Nicaragua) 20 km/h; Colón (Panamá) 20 km/h; Bocas del Toro (Panamá) 16 km/hora; Samaná (República Dominicana) 18 km/h.

Fig. 5. Fuente: earth.

III. IMPACTOS SOBRE LA PESCA Y LA ACUICULTURA

INFORMACIÓN DE LOS EVENTOS METEOROLÓGICOS EN LA REGIÓN Y SU RELACIÓN CON LA PESCA Y LA ACUICULTURA
Período del 27 de marzo al 01 de abril/2017.

La velocidad y fuerza de los vientos ha disminuido durante la semana, lo cual ha permitido que los afloramientos también hayan disminuido su intensidad y que en el Pacífico se incrementen las temperaturas del agua superficial del mar. Las condiciones para la pesca, en términos de fenómenos meteorológicos se han tornado favorables.

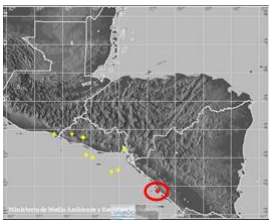

El temblor[3] de magnitud 5.4 y una profundidad de 61 km (29/03/2017) localizado frente a las costas de Nicaragua, no tuvo consecuencias observables en las capturas de la pesca artesanal del pacífico nicaragüense.

PESCA ARTESANAL

La Libertad[4] (**Pacífico**): **El Salvador**; El Guacamayo, al igual que otros tipos de pargo son las especies que la pesca artesanal ha capturado en mayores volúmenes; desembarques entre 70 y 100 libras/embarcación/viaje se han observado en la semana que recién finalizó.

También, se han capturado pacunes, rayas, macarelas. Los conjuntos de diferentes tipos de pescado han sumado unas 8000 libras, desembarcadas durante la semana por un promedio de 20 embarcaciones faenando.

En cuanto a los precios, la macarela entera en primera venta se comercializa a USD 1.50/lb fresca, el pargo lunarejo tiene un precio de USD 2.00- 210/lb.

En el caso de otros pescados de buen tamaño como jureles, el precio por un ejemplar de 14 lb es de USD 20.00, para los turistas nacionales que visitan el muelle de la Libertad.

Playas Negras[5] (**Pacífico**), **El Salvador**: En este sitio de colecta de información, la pesca ha estado deficiente, principalmente por la presencia de corrientes fuertes que no han permitido el desarrollo normal de las operaciones de pesca. Las redes que pescan a la deriva, corren muy rápido y se entierran en el fondo, se recuperan con grandes esfuerzos. Aun en esta circunstancia se ha pescado robalo, ruco, guacamayo, entre otros. Los rangos de capturas de robalo + Jibada (corvina grande) se sitúa ente las 500 y 1100 libras. Los precios están alrededor de: Robalo USD 2.00/libra y el Guacamayo a USD 1.60.

Masachapa[6] (**Pacífico**), **Nicaragua**: La pesca en Masachapa, durante la semana ha sido excelente, por ejemplo las lanchas han descargado un promedio de 500 – 600 lb de Guacamayo; pargo (otra especie) capturas máximas de 1000 libras por

[3] http://www.snet.gob.sv/ver/sismologia/monitoreo/sismos+sentidos/
[4] Información proporcionada por el pescador José Armando Hércules de CONFEPESCA
[5] Información proporcionada por el pescador Francisco Antonio González de CONFEPESCA
[6] Información proporcionada por el pescador Ramón Rodríguez de CONFEPESCA

embarcación/viaje; jureles 200 libras por embarcación por viaje; langosta del Pacífico de 15 a 25 lb/embarcación/viaje y jaiba.

Los precios de los productos en primera venta son: Guacamayo USD 1.20/libra; pargo USD 1.70/lb; langosta mediana USD 4.00/libra; grande USD.4.75.

Puerto Cortés[7] (**Caribe**), **Honduras**: Con la baja de la intensidad del viento se ha recuperado la pesca y mejorado la captura de yellow tail.

P**uerto Almirante**[8]**, Bocas del Toro** (**Caribe**), **Panamá**: la pesca se ha desarrollado de forma positiva para los pescadores: viento estable, ausencia de marejadas, sin lluvia, sin corrientes fuertes en el punto de pesca, tiempo despejado. Un 90% de las lanchas están pescando y se captura: Sierra (macarela), jurel, pargo, revoltura, entre otros.

PESCA DEPORTIVA

Guatemala: El día 29 de marzo la embarcación "Decisive" reportó la captura y liberación de marlines azules y velas. La tripulación califica la pesca de este día como "**Gran día de pesca de peces vela"**[9]

Guatemala: El día 28 Los pescadores deportivos de la embarcación "Decisive" reportaron 27 piques y 22 liberaciones de peces vela. Fue una excelente pesca

PESCA INDUSTRIAL O SEMI-INDUSTRIAL.

La última semana de marzo, las embarcaciones de arrastre en El Salvador han reportado buenas capturas de camarón rojo (*Farfantepenaeus brevirostris*) y chalines (*Xiphopenaeus sp*). El aparecimiento de poblaciones de esta última especie en estos días no es un evento normal, generalmente es al inicio de la época de lluvia que se hacen presentes.

RESUMEN

Como puede observarse, las capturas de la semana pueden calificarse de buenas a muy buenas, para la pesca artesanal, deportiva e industrial o semi-industrial. En el Caribe, en los reportes recientes aparecen mejores capturas, sobre todo por la estabilidad de las condiciones atmosféricas en los caladeros caribeños.

El Pacífico en cambio, ha estado muy productivo desde el inicio del año coincidiendo con las perspectivas establecidas por OSPESCA en el foro de Aplicaciones de las Pronósticos del Clima de noviembre de 2016.

[7] Información proporcionada por el pescador Inocente Velásquez Melgar de CONFEPESCA
[8] Información proporcionada por el Administrador del Centro de Acopio de la Unión de Pescadores Bocatoreños.
[9] http://www.fishtrack.com/fishing-reports/great-sailfish-days-report_3937

IV. METEOROLOGIA Y OCEANOGRAFIA 02/04/2017

- **BELIZE**[10]

(Evening Edition)

DATE:	SUNDAY 2ND APRIL 2017
TIME:	5:30 PM
SYNOPSIS:	MAINLY FAIR, WARM AND DRY CONDITIONS PREVAIL...
ADVISORIES/WATCHES /WARNINGS:	OPERATORS OF SMALL CRAFTS SHOULD EXERCISE CAUTION.
TONIGHT:	WINDS: E-SE 10-20 KT WITH OCCNL HIGHER GUSTS; SEAS: MODERATE - LOCALLY ROUGH; WAVES: 5-7 FT.; LITTLE OR NO RAINFALL.
TOMORROW:	WINDS: E-SE 10-20 KT WITH OCCNL HIGHER GUSTS; SEAS: MODERATE - LOCALLY ROUGH; WAVES: 4-7 FT.; LITTLE OR NO RAINFALL.
TOMORROW NIGHT:	WINDS: E-SE 10-20 KT WITH OCCNL HIGHER GUSTS; SEAS: MODERATE - LOCALLY ROUGH; WAVES: 4-7 FT.; LITTLE OR NO RAINFALL.
SEA SURFACE TEMPERATURE (ºF):	82
MINIMUM/MAXIMUM TEMPERATURES (ºF):	81 / 89

TIDES:	**LOW:**	9:18 PM	**HIGH:**	3:36 AM (MON.)
	LOW:	8:32 AM (MON.)	**HIGH:**	2:47 PM (MON.)

SUNRISE:	5:46 AM (MON.)	**MOONSET:**	11:59 PM
SUNSET:	6:06 PM (MON.)	**MOONRISE:**	11:37 AM (MON.)

OUTLOOK:	TUESDAY:- WINDS: E-SE 10-20 KT WITH OCCNL HIGHER GUSTS; SEAS: MODERATE - LOCALLY ROUGH; WAVES: 4-7 FT.; LITTLE OR NO RAINFALL.
FORECASTER:	A. Guy

[10] Fuente: http://www.hydromet.gov.bz/forecast/marine-forecast-evening

COSTA RICA[11]

Universidad de Costa Rica
Módulo de Información Oceanográfica.
OLEAJE
Válido del Jueves 30 de marzo al miercoles 05 de abril de 2017

Comentarios generales:

Pacífico: Esta semana arriban marejadas con periodo hasta de 17 s a las costas del Pacífico del país, con altura significativa promedio.

Caribe: Arriba oleaje del noroeste con altura promedio favoreciendo la condición para la navegación.

Isla del Coco: Predominan las marejadas del oeste-noroeste y oeste con periodos largos hasta de 20 s y altura de significativo promedio 1.3 m (1.7 m máx.) con viento promedio sin dirección predominante.

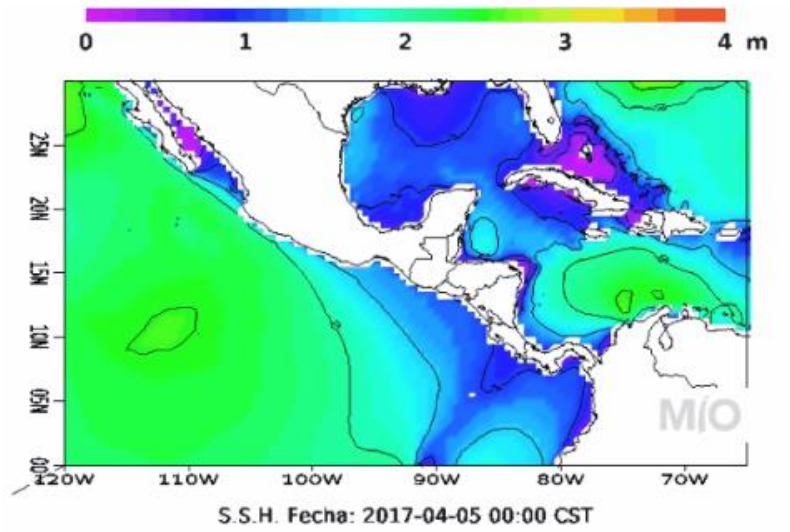

Módulo de Información Oceanográfica.
CORRIENTES MARINAS
Válido del jueves 30 de marzo al miércoles 05 de abril de 2017

Comentarios generales:

Pacífico: Frente las costas del Pacífico Norte se pronostican corrientes hacia el noreste hasta de 1.8 nudos. Frente las costas del Puntarenas al Pacífico Sur las corrientes son débiles y no tienen dirección predominante.

Caribe: Se pronostica en el Caribe frente las costas de Limón una circulación ciclónica centrada en 10 N 81 W, con corrientes hasta de 1.3 nudos.

Isla del Coco: En la Isla del Coco se pronostican corrientes no mayores a 1.0, predominantes hacia el este.

[11] http://www.miocimar.ucr.ac.cr

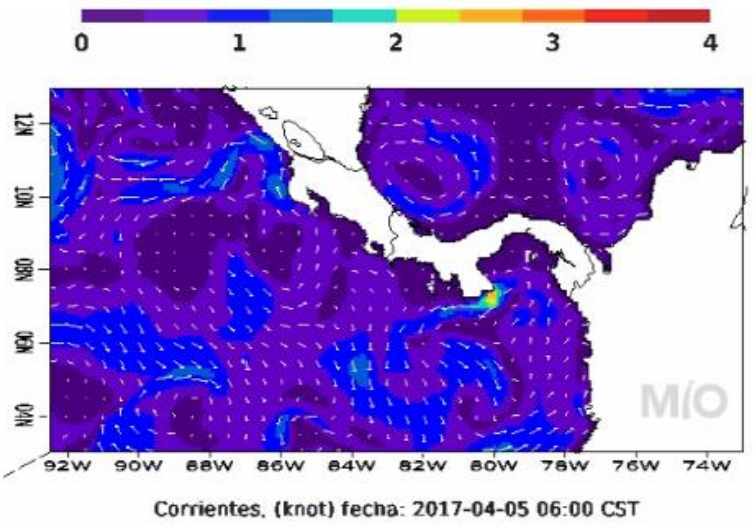

Universidad de Costa Rica
Módulo de Información Oceanográfica.
TEMPERATURA SUPERFICIAL DEL MAR
Válido del jueves 30 de marzo al miércoles 05 de abril de 2017
Comentarios generales

Pacífico: Con la disminución de los vientos alisios y los vientos del noreste la temperatura superficial del mar aumenta y se mantiene cerca de los 30.5 y 31°C en el Pacífico Central y Sur. Frente al Pacífico Norte se pronostica que la temperatura en el Domo Térmico de Costa Rica incremente al menos hasta los 27.5 °C.

Caribe: Frente a las costas de Limón la temperatura superficial del mar se mantiene en promedio cerca de los 28.5 a 29°C.

Isla del Coco: La temperatura superficial del mar alrededor de la Isla del Coco se mantiene aproximadamente entre 30.5 a 31°C.

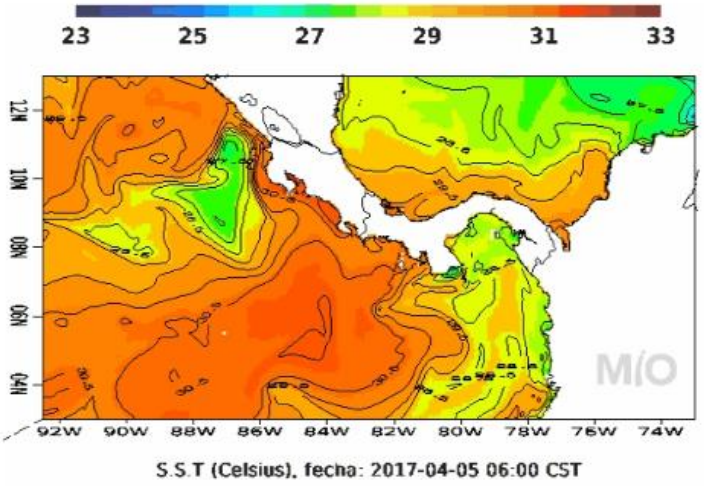

HONDURAS

GOBIERNO DE LA REPÚBLICA DE HONDURAS

COPECO - CENAOS
CENTRO NACIONAL DE ESTUDIOS ATMOSFÉRICOS, OCEANOGRÁFICOS Y SÍSMICOS

Predicción del tiempo válida para el lunes 03 de abril 2017.

Comentario: ***Condiciones secas en la mayor parte del territorio nacional exceptuando los departamentos De: La Paz, Lempira e Intibucá estos tendrán probabilidades de lluvias y chubascos leves al final del día***. Aumento en la temperatura máxima

Oleaje:
Litoral Caribe: 1 a 3 pies y máximos de 4 pies en el sector de las Islas de La Bahía
Golfo de Fonseca: 2 a 4 pies.

Pronóstico por regiones.

Región Insular:
Poco nublado durante el periodo de pronóstico. Viento del este, con velocidad promedio de 20 - 35 Km/h.

	Roatán	**Guanaja**
Temperatura (Máx. /Mín. en °C):	**33/25**	**33/25**
Precipitación (mm):	**0**	**0**

Región Norte:
Poco nublado a despejado durante el periodo de pronóstico. Viento del sur por la mañana cambiando al noreste, con velocidad promedio de 18 Km/h.

	La Ceiba	**Tela**	**Trujillo**	**Omoa**
Temperatura (Máx. /Min. En °C):	**34/23**	**35/24**	**34/23**	**33/23**
Precipitación (mm)	**0**	**0**	**0**	**0**

Mosquitia hondureña:
Parcialmente nublado en el periodo. Viento del este, con velocidad promedio de 24 Km/h.

	Puerto Lempira
Temperatura (Máx. /Mín. en °C):	**33/25**
Precipitación (mm):	**0**

Región Sur:
Medio nublado en el periodo de pronóstico. Viento del suroeste variando al sureste, con velocidad promedio de 20 Km/h.

	Amapala	**Choluteca**
Temperatura (Máx. / Mín. en °C):	**36/26**	**39/26**
Precipitación (mm):	0	0

NICARAGUA[12]

Gobierno de Reconciliación y Unidad Nacional
El Pueblo, Presidente!
2017 TIEMPOS DE VICTORIAS! Por Gracia de Dios!
ineter

VÁLIDO DESDE LAS 06:00 PM DEL LUNES 3 HASTA LAS 06:00 AM DEL MARTES 4 DE ABRIL DE 2017.

LITORAL DEL CARIBE: Predominio de nublado. Lluvias ligeras y aisladas. Visibilidad ilimitada. Viento del Este/Noreste con 10 a 15 nudos. Olas con altura entre 0.25 y 2.00 metros. Temperaturas mínimas: 24/26°C.

LITORAL DEL PACÍFICO: De poca nubosidad a parcialmente nublado. Visibilidad ilimitada. Viento variable con 5 a 10 nudos. Olas con altura entre 0.25 y 0.75 metro. Temperaturas mínimas: 24/26°C.

LAGOS: Poca nubosidad a medio nublado. Lloviznas aisladas en el lago Cocibolca. Visibilidad ilimitada. Viento del Este en ocasiones variable con 5 a 10 nudos. Olas con altura entre 0.25 y 0.50 metro. Temperaturas mínimas: 26/28°C.

PANAMÁ[13]

ETESA
Empresa de Transmisión Eléctrica S.A.
Unimos Panamá con Energía

Empresa de Transmisión Eléctrica S.A.
Dirección de Hidrometeorología
Panamá

Martes - 04/04/2017					
Provincia - Región	Pronóstico	Humedad	Temp. Máxima	Temp. Mínima	Sensación Térmica
Bocas del Toro	Lluvias Dispersas	79 %	30 °C	23 °C	35 °C
Coclé	Despejado	66 %	34 °C	25 °C	38 °C
Colón - Costa Abajo	Lluvias Dispersas	82 %	30 °C	25 °C	36 °C
Colón - Costa Arriba	Lluvias Dispersas	82 %	30 °C	25 °C	36 °C
Chiriquí - Tierras Altas	Lluvia	89 %	20 °C	15 °C	25 °C
Chiriquí - Tierras Bajas	Parcialmente Nublado	65 %	35 °C	23 °C	40 °C
Darién - Darien	Nublado	82 %	32 °C	24 °C	38 °C
Herrera	Despejado	65 %	36 °C	21 °C	41 °C
Los Santos	Despejado	63 %	34 °C	24 °C	38 °C
Panamá - Oeste	Parcialmente Nublado	69 %	35 °C	24 °C	40 °C
Panamá - Metro	Parcialmente Nublado	69 %	33 °C	22 °C	38 °C
Panamá - Este	Parcialmente Nublado	71 %	33 °C	22 °C	38 °C
Panamá - Golfo	Parcialmente Nublado	74 %	33 °C	23 °C	38 °C
Veraguas - Norte	Lluvia	82 %	30 °C	22 °C	36 °C
Veraguas - Centro	Parcialmente Nublado	61 %	36 °C	22 °C	40 °C
Veraguas - Sur	Parcialmente Nublado	65 %	34 °C	23 °C	38 °C
Comarca Guna Yala	Lluvia	72 %	32 °C	24 °C	37 °C
Comarca Emberá-Wounaan	Lluvias Dispersas	70 %	33 °C	23 °C	38 °C
Comarca Ngöbe-Buglé	Lluvia	78 %	30 °C	20 °C	35 °C

[12] http://www.ineter.gob.ni/# Febrero/2017
[13] http://www.hidromet.com.pa/pronostico_extendido.php

República Dominicana[14]

OFICINA NACIONAL DE METEOROLOGÍA
DEPARTAMENTO DE METEOROLOGIA GENERAL
División de Meteorología Sinóptica y Pronósticos
PRONÓSTICO COSTERO MARÍTIMO
Validez desde el domingo 02 de abril de 2017 a las 6:00 p.m. hasta el lunes 03 de abril de 2017 a las 6:00 p.m.

CONDICIONES ACTUALES Y PREVISTAS EN LAS SIGUIENTES 24 A 72 HORAS.

Alta presión al norte del país y viento predominante del este/noreste.

ALERTAS O AVISOS: No tenemos alertas

PRONÓSTICO POR ZONAS: Validez 24 horas

Sección	ZONA	VIENTO Y ALTURA DE OLAS	PERIODO (Seg.)
I	Cabo Rojo-Beata (Pedernales)	Viento del este de 10 a 15 nudos. Olas de 2 a 4 pies cerca de la costa, aumentando mar adentro.	5
II	Cabo Beata-Punta Salinas (Pedernales, Barahona, Azua y Peravia)	Viento del este de 10 a 15 nudos. Olas de 2 a 4 pies cerca de la costa, aumentando mar adentro.	6
III	Punta Salina-Parque Nacional del Este (Peravia, San Cristóbal, Santo Domingo, San Pedro de Macorís, La Romana y La Altagracia)	Viento del este/noreste de 10 a 15 nudos. Olas de 3 a 5 pies cerca de la costa, aumentando mar adentro.	7
IV	Parque Nacional del Este-Cabo Engaño (La Altagracia)	Viento del noreste de 10 a 15 nudos. Olas de 4 a 6 pies cerca de la costa, aumentando mar adentro.	9
V	Cabo Engaño-Miches (La Altagracia y El Seibo)	Viento del este/noreste de 10 a 15 nudos. Olas de 5 a 7 pies cerca de la costa, aumentando mar adentro.	11
VI	Miches-Cabo Cabrón (El Seibo, Hato Mayor y Samaná)	Viento del este/noreste de 10 a 15 nudos. Olas de 5 a 7 pies, aumentando mar adentro.	11
VI (a)	Bahía de Samaná	Viento del este/noreste de 10 a 15 nudos. Olas 2 a 4 pies dentro de la Bahía, aumentando mar adentro.	9
VII	Cabo Cabrón- Cabo Francés Viejo (Samaná y Nagua)	Viento del este/noreste de 10 a 15 nudos. Olas de 4 a 5 pies cerca de la costa, aumentando mar adentro.	12
VII (a)	Bahía Escocesa	Viento del noreste de 10 a 15 nudos. Olas de 4 a 5 pies cerca de la costa, aumentando mar adentro.	11
VIII	Cabo Francés Viejo-La Isabela (Nagua, Espaillat y Puerto Plata)	Viento del este/noreste de 12 a 17 nudos. Olas de 5 a 6 pies, aumentando mar adentro.	11
IX	La Isabela-Bahía de Manzanillo (Puerto Plata y Monte Cristi)	Viento del este/noreste de 15 a 20 nudos. Olas de 4 a 4 pies, aumentando mar adentro.	11

[14] http://www.onamet.gov.do/pronostico.php?s=pg

CONDICIONES DE AREAS DE PLAYA: Los bañistas pueden hacer uso de las playas.

NOTA: Este pronóstico para playas es provisional hasta que se suministre el listado de PLAYAS PROTEGIDAS Y NO PROTEGIDAS.

ANEXO 1

Precios de productos de la pesca y la acuicultura de Honduras (San Pedro Sula/Tegucigalpa) y Nicaragua (Managua.

GOBIERNO DE LA REPÚBLICA DE HONDURAS

SECRETARÍA DE AGRICULTURA Y GANADERÍA

USDA USAID FHIA SIMPAH IICA

Sistema de Información de Mercados de Productos Agrícolas de Honduras (SIMPAH)
Reporte semanal de precios de venta de productos pecuarios y otros*
Ciudad Tegucigalpa

*Precios representan ventas por primeros recibidores en el mercado a comerciantes minoristas u otros compradores grandes para productos de buena calidad y condición, a no ser que sea indicado.

Código reporte: TGA_PEC, No. 13 **jueves, 30 de marzo de 2017**

Producto	Mercado	Origen	Unidad de Venta	Precios			
				Rango		Rango Moda	
				Bajo	Alto	Bajo	Alto
				Lempiras			
Pescados y Mariscos							
Calamar con tinta	La Isla	Islas de la Bahía	Libra	80.00	80.00		
Calamar sin tinta	La Isla	Islas de la Bahía	Libra	120.00	120.00		
Camarón fiebre con cáscara	La Isla	Cedeño	Libra	35.00	35.00		
Camarón fiebre sin cáscara	La Isla	Cedeño	Libra	50.00	50.00		
Camarón jumbo	La Isla	Cedeño	Libra	220.00	230.00	220.00	220.00
Camarón semi jumbo	La Isla	Cedeño	Libra	180.00	180.00		
Camarón Tigre	La Isla	Cedeño	Libra	110.00	120.00	110.00	110.00
Camarón Titi	La Isla	Cedeño	Libra	40.00	40.00		
Caracol	La Isla	Islas de la Bahía	Libra	150.00	180.00	150.00	150.00
Cesina	La Isla	Cedeño	Libra	80.00	90.00	90.00	90.00
Curiles	La Isla	Cedeño	Cien und (6 lb)	140.00	140.00		
Filete de Bagre	La Isla	Cedeño	Libra	80.00	100.00	80.00	80.00
Filete de Corvina	La Isla	Cedeño	Libra	110.00	120.00	110.00	110.00
Filete de Raya	La Isla	Cedeño	Libra	45.00	50.00	45.00	45.00
Filete de Robalo	La Isla	Cedeño	Libra	110.00	120.00	110.00	110.00
Filete de Tilapia	La Isla	Lago de Yojoa	Libra	85.00	90.00	85.00	85.00
Jaiba	La Isla	Cedeño	Libra	25.00	30.00	25.00	25.00
King Crab	La Isla	Islas de la Bahía	Libra	140.00	140.00		
Langosta	La Isla	Islas de la Bahía	Libra	180.00	200.00	180.00	180.00
Pescado Babosa	La Isla	Cedeño	Libra	45.00	50.00	45.00	45.00
Pescado Bagre	La Isla	Cedeño	Libra	30.00	35.00	30.00	30.00
Pescado Berrugato	La Isla	Cedeño	Libra	30.00	35.00	30.00	30.00
Pescado blanco	La Isla	Cedeño	Libra	20.00	25.00	20.00	20.00
Pescado Ca	La Isla	Cedeño	Libra	70.00	70.00		
Pescado Corvina	La Isla	Cedeño	Libra	70.00	70.00		
Pescado Galiciano	La Isla	Cedeño	Libra	30.00	35.00	30.00	30.00
Pescado Jurel	La Isla	Cedeño	Libra	20.00	25.00	20.00	20.00
Pescado Lisa	La Isla	Cedeño	Libra	25.00	25.00		
Pescado Macarela	La Isla	Cedeño	Libra	30.00	35.00	30.00	30.00
Pescado Mero	La Isla	Cedeño	Libra	70.00	80.00	70.00	70.00
Pescado Panchita	La Isla	Cedeño	Libra	25.00	28.00	25.00	25.00
Pescado Pargo rojo	La Isla	Cedeño	Libra	60.00	70.00	60.00	60.00
Pescado Pargo seco	La Isla	Cedeño	Libra	120.00	140.00	120.00	120.00
Pescado Robalo	La Isla	Cedeño	Libra	60.00	70.00	60.00	60.00
Pescado Robalo seco	La Isla	Cedeño	Libra	120.00	140.00	120.00	120.00
Pescado Ruco	La Isla	Cedeño	Libra	30.00	30.00		
Pescado Tilapia grís	La Isla	Lago de Yojoa	Libra	35.00	35.00		
Pescado Tilapia roja	La Isla	Lago de Yojoa	Libra	40.00	45.00	40.00	40.00

GOBIERNO DE LA REPÚBLICA DE HONDURAS

SECRETARÍA DE AGRICULTURA Y GANADERÍA

USDA USAID FHIA SIMPAH IICA

Sistema de Información de Mercados de Productos Agrícolas de Honduras (SIMPAH)
Reporte semanal de precios de venta de productos pecuarios y otros*
Ciudad San Pedro Sula

*Precios representan ventas para productos de buena calidad y condición, a no ser que sea indicado.

Código reporte: SPSDY_PEC, No. 13 **jueves, 30 de marzo de 2017**

Producto	Unidad de Venta	Origen	Precios			
			Rango		Rango Moda	
			Bajo	Alto	Bajo	Alto
			Lempiras			
Pescados y Maiscos						
Calamar	Libra	La Ceiba	90.00	95.00		
Camarón Fiebre sin cascara	Libra	Cedeño	50.00	50.00		
Camarón Fiebre con cascara	Libra	Cedeño	25.00	25.00		
Camarón Jumbo	Libra	La Ceiba	170.00	180.00		
Camarón Semi Jumbo	Libra	La Ceiba	150.00	150.00		
Camarón limpio	Libra	La Ceiba	165.00	165.00		
Camarón Titi	Libra	La Ceiba	60.00	60.00		
Caracol limpio	Libra	La Ceiba	125.00	130.00		
Filete de Bass	Libra	La Ceiba	48.00	50.00		
Filete de Tilapia	Libra	La Ceiba	65.00	65.00		
Jaiba	Cien und (35 lb)	Tela	700.00	800.00		
King crab	Libra	La Ceiba	85.00	90.00		
Langosta	Libra	La Ceiba	195.00	195.00		
Pescado Bagre	Libra	Cedeño	60.00	60.00		
Pescado Cahuacha	Libra	Omoa,Cortés	35.00	35.00		
Pescado Calale	Libra	La Ceiba	55.00	55.00		
Pescado Corvina	Libra	Cedeño	40.00	45.00		
Pescado Cubera	Libra	La Ceiba	55.00	55.00		
Pescado Guapote	Libra	La Mosquitia	35.00	48.00		
Pescado Jurel	Libra	Cedeño	25.00	25.00		
Pescado Jurel	Libra	La Ceiba	25.00	25.00		
Pescado Jurel	Libra	La Ceiba	25.00	25.00		
Pescado Lisa	Libra	Cedeño	25.00	25.00		
Pescado Lisa	Libra	La Ceiba	20.00	20.00		
Pescado Macarela	Libra	La Ceiba	30.00	35.00		
Pescado Robalo	Libra	La Ceiba	50.00	50.00		
Pescado seco Robalo	Libra	Cedeño	95.00	100.00		
Pescado seco Cecina	Libra	La Ceiba	85.00	85.00		
Pescado Tilapia roja	Libra	Lago de Yojoa	35.00	40.00		
Pescado Tilapia gris	Libra	Lago de Yojoa	28.00	30.00		
Pulpo	Libra	La Ceiba	90.00	95.00		

Tasa de Cambio: 1 USD = L. 23.5056, fuente: Banco Central de Honduras

NICARAGUA

FUNDACIÓN HONDUREÑA DE INVESTIGACIÓN AGRÍCOLA

SIMPAH

Sistema de Información de Mercados de Productos Agrícolas de Honduras (SIMPAH)
Reporte semanal de precios de venta de productos pecuarios y otros*
Mercado Mayoreo
Ciudad Managua

*Precios representan ventas por primeros recibidores en el mercado a comerciantes minoristas u otros compradores grandes para productos de buena calidad y condición, a no ser que sea indicado.

Código reporte: MGAMAY_PEC, No. 13 **Jueves, 30 de marzo de 2017**

Producto	Origen	Unidad de Venta	Precios			
			Rango		Rango Moda	
			Bajo	Alto	Bajo	Alto
			Córdobas			
Pescados y Mariscos						
Camarón Tití	Chinandega	Libra	165.00	165.00		
Cola de langosta	Chinandega	Libra	260.00	260.00		
Filete de Corvina	Chinandega	Libra	80.00	80.00		
Filete de Robalo	Chinandega	Libra	80.00	80.00		
Filete de Roncador	Chinandega	Libra	75.00	75.00		
Filete de tiburón	Chinandega	Libra	75.00	75.00		
Filete de Dorado	Chinandega	Libra	80.00	80.00		
Filete de Pargo	Chinandega	Libra	80.00	80.00		
Guapote	Chinandega	Libra	75.00	75.00		
Jaiba	Chinandega	Libra	70.00	70.00		
Pescado Corvina	Chinandega	Libra	75.00	75.00		
Pescado Macarela	Chinandega	Libra	70.00	70.00		
Pescado seco	Chinandega	Libra	200.00	200.00		
Pescado Pargo	Chinandega	Libra	75.00	75.00		

Tasa de Cambio: 1 USD = NIO. 29,6756, fuente: Banco Central de Nicaragua