CLIMAPESCA
Nota Informativa Año 4 N° 16
23/04/2017

SECCIONES	CONTENIDO	
I	**AVANCES** Foro del Clima y Foro de Aplicaciones ……..	1
II	**Situación actualizada** de la Temperatura Superficial del Mar Mar (SST), Clorofila, Vientos, ……..	3
III	**Impactos** Sobre la Pesca y la Acuicultura, Informe por Litoral……...	5
IV	**Meteorología y Oceanografía** Pronóstico por país…….	7
ANEXOS	**Precios de productos de la peca y la acuicultura**……	14

I. AVANCES

Sistema de la Integración Centroamericana (SICA)
Comité Regional de Recursos Hidráulicos (CRRH)
LII Foro del Clima de América Central. Resumen preliminar

El 18 y 19 de abril, 2017, se desarrolló en la ciudad de Panamá el quincuagésimo segundo Foro del Clima de América Central. El Foro ha tomado en cuenta que:

I. Que las temperaturas superficiales en el Océano Pacífico Ecuatorial se han mantenido por encima de lo normal (promedio climático) en la región Niño 1+2, mientras que el resto de regiones se mantienen dentro de los valores promedio.
II. Que la mayoría de los modelos de predicción de las temperaturas del océano Pacífico Ecuatorial, estiman que, en el período de pronóstico de esta Perspectiva, mayo a julio de 2017, las temperaturas tendrán una tendencia al calentamiento.
III. Que, desde el mes de diciembre, las anomalías en las temperaturas en el Atlántico Tropical han mostrado una tendencia al enfriamiento, sin embargo, los modelos estiman que esta tendencia se invierta en los próximos meses, manteniendo la región con temperaturas dentro de los valores promedio durante el período de pronóstico.
IV. Que la Oscilación Decadal del Pacífico (PDO por sus siglas en inglés, que modula la frecuencia e intensidad de El Niño y La Niña), se encuentra actualmente en fase positiva, pero para el período de mayo a julio de 2017, se espera que regrese a condiciones neutrales.

V. Que la temporada de ciclones tropicales en la cuenca del océano Atlántico se provee menos activa que lo normal, en tanto que para la cuenca del Pacífico se prevé una actividad ciclónica mayor que la normal.
VI. Que no descarta la posibilidad de que algún país sea afectado directa o indirectamente por algún ciclón tropical.

En términos generales la perspectiva del Foro[1] establece que el mes de mayo y junio se tendrán en la región lluvias normales, pero en julio podría observarse un período canicular largo que provoque alguna categorización de sequía.

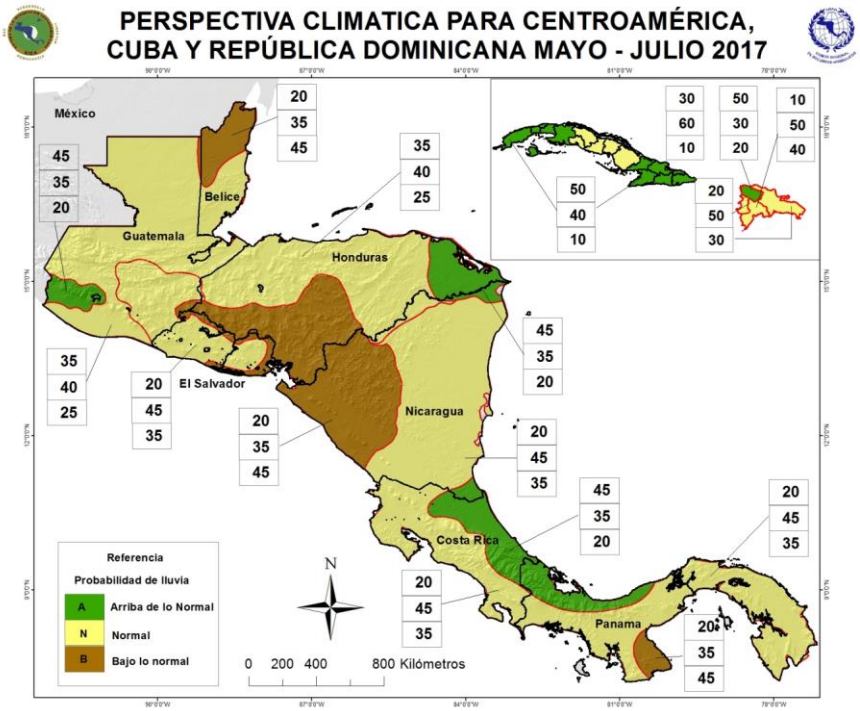

El mapa muestra que casi toda Centroamérica y Rep. Dominicana tendrán un trimestre (mayo, junio y julio) normal, a excepción de lo podría ser el corredor seco de Centroamérica y el Arco Seco de Panamá, donde la precipitación se espera que se presente con déficit. En el Caribe se esperan zonas (color verde) con precipitaciones arriba de lo normal

FORO DE APLICACIONES

El día 20 de abril y a continuación del Foro del Clima se desarrolló el XXXI Foro Aplicaciones de los Pronósticos Climáticos a la Seguridad Alimentaria y Nutricional, que recoge los hallazgos del LII Foro del Clima de América Central y los aplica a los diferentes sectores; en el caso de OSPESCA los relaciona con la pesca y la acuicultura. El informe de este Foro será publicado en el próximo número del Clima Pesca. En la fotografía los miembros de la mesa principal.

De Izquierda a Derecha: Sr, Edilberto Esquivel, ETESA-PANAMA; Sra. Berta Olmedo, CRRH; Franklin Corro, SENAPAN y Sra. Patricia Palma, PROGRESAN-SICA

[1] Interpretación del Editor

II. SITUACIÓN ACTUALIZADA AL 23/04 DE 2017

En la fig. 1 (21/04/2017) correspondiente a la temperatura superficial del mar, en la región del Pacífico Centroamericano, se identifican las siguientes lecturas: Guatemala 30°C-30.5°C; El Salvador 29.7 – 30.5°C; Nicaragua 29.1 – 30.1°C; Costa Rica 30°C – 31.6°C; Panamá 28°C – 29.4°C. En el Caribe 27.5 - 29.1°C. Para el caso de los afloramientos las temperaturas más bajas son: Tehuantepec 28.3°C, Domo Térmico 27.8°C y Golfo de Panamá 27.3°C.

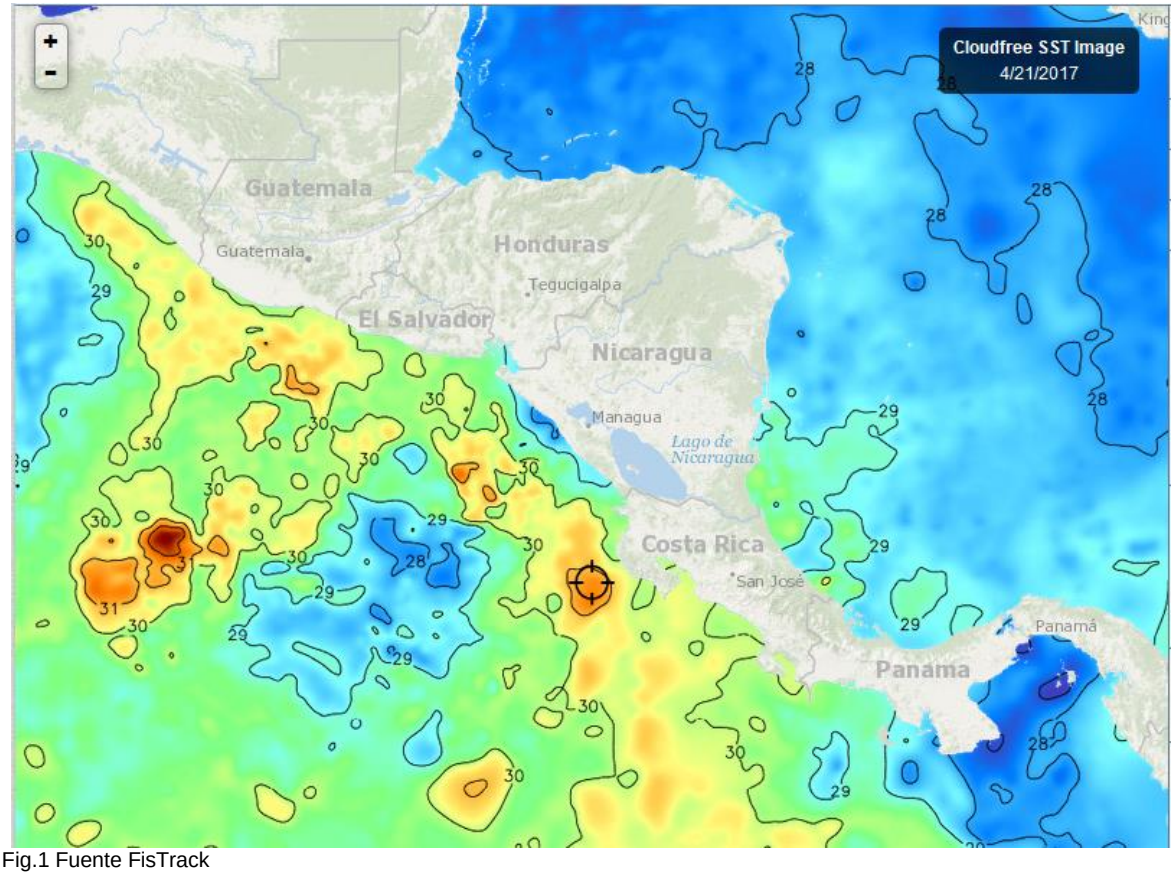

Fig.1 Fuente FisTrack

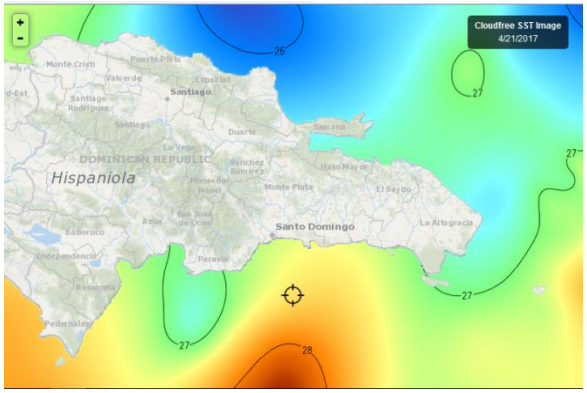

Fig.2 Fuente (FishTrack)

Las lecturas de la temperatura de las aguas superficiales de República Dominicana son las siguientes: Caribe 26.8°C - 28.3°C; Atlántico 25.6- 27.0°C. Fig. 2 (21/04/2017)

CLOROFILA

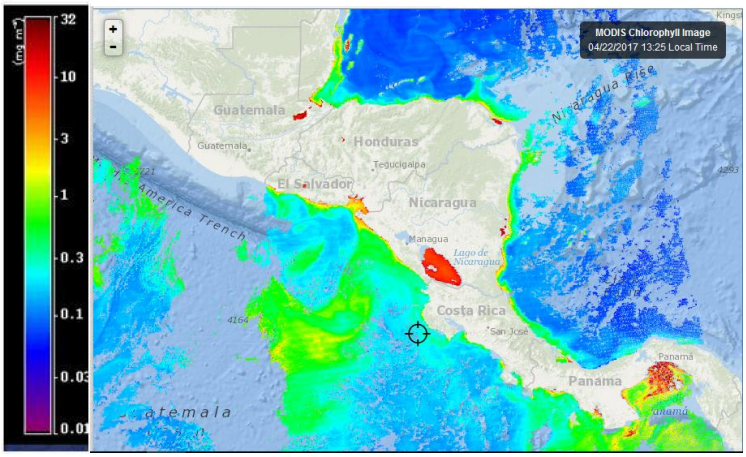

En la Fig. 3 (22/04/17) los valores valores más altos de clorofila A, que se identifican son: Golfo de Fonseca 2.5 mg/m^3; Domo Térmico 1.9 mg/m^3; Papagayo 0.4 mg/m^3; Península de Azuero (Panamá) 6.1 mg/m^3; Mosquitia hondureña 1.4 mg/m^3. Golfo de Honduras 0.4 mg/m^3

Fig. 3 Fuente: FishTrack.

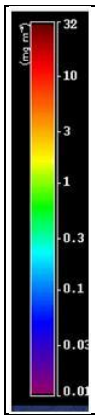

NO HAY IMAGEN DISPONIBLE DE CLOROFILA EN REP.DOMINICANA

VIENTO

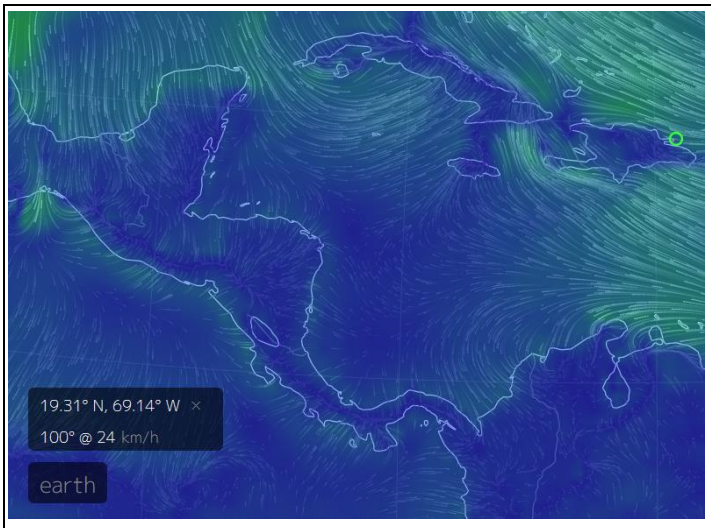

El mapa de vientos de este día Fig.5 (23/04/2017) indica las siguientes velocidades:

Pacífico:

Tehuantepec 35Km/h

Papagayo 25 km/h; Golfo de Panamá 12 Km/h. Golfo de Fonseca 18 Km/hora.

Caribe:

Puerto Cortés (Honduras) 14 Km/h; Bluefield (Nicaragua) 15 Km/h; Colón (Panamá) 13 Km/h; Bocas del Toro (Panamá) 12 Km/hora; Samaná (Rep. Dominicana) 24 Km/h.

Fig. 5. Fuente: earth.

III IMPACTOS SOBRE LA PESCA Y LA ACUICULTURA

INFORMACIÓN DE LOS EVENTOS METEOROLÓGICOS EN LA REGIÓN Y SU RELACIÓN CON LA PESCA Y LA ACUICULTURA
Período del 17 al 22 de abril/2017.

PESCA ARTESANAL

La Libertad[2] (**Pacífico**): **El Salvador**; El 20 de abril se inició la veda de la pesca del camarón en el Salvador, recurso sobre el que actúa la pesca artesanal e industrial (llamada semi-industrial en otros países)[3]; a la pesca industrial se le prohíbe el uso de sus embarcaciones arrastreras para la pesca de camarones y chacalines. La pesca artesanal está imposibilitada de utilizar redes de enmalle de 2.5 pulgadas de luz de malla.

Los pescadores artesanales, están utilizando línea de mano para la captura de pargo, corvina, entre otros, sin embargo, se enfrentan al reto de que una de las mejores carnadas para la pesca es el camarón y no estando disponible, pescan con otra carnada como el atún negro.

El día 22/04/17 se presentaron olas altas que les dificulto a los pescadores salir a faenar. Antes del día 20 de abril, los pescadores del Puerto de la Libertad pescaban guacamayo, bagre, raya, entre otros; las capturas estaban alrededor de 300-400 libras/viaje/embarcación.

Playas Negras[4] (**Pacífico**), **El Salvador**: Antes del inicio de la veda (20 de abril) los pescadores capturaban entre 30 y 40 libras de camarón (Litopenaeus sp.) por embarcación por viaje, las tallas eran U6-U10 es decir 6 -10 camarones enteros con cabeza por libra.

Ahora se pesca “tilosa” entre 600 a 1000 lb/embarcación/viaje. Este producto se sala y se seca. Se vende a USD 1.25 la libra ya salado y seco.

En cuanto a la langosta, se pescan entre 25 y 35 libras/embarcación/viaje, se comercializa en primera venta a USD $ 4.00 libra.

La pesca de la semana ha sido muy buena.

Masachapa[5] (**Pacífico**), **Nicaragua**: Esta semana ha sido importante para la pesca en Masachapa ¡¡¡¡ Ha regresado el DORADO!!!!, se está capturando entre 150 y 280 libras/embarcación/viaje. Este es el primer reporte de captura sostenida de dorado después de haber desaparecido por casi 2 años, Es un dorado mediano el que se está capturando

En Masachapa al igual que en Playas Negras se está capturando langosta del pacífico en un rango entre 50 y 100 libras/embarcación/viaje. La pesca en Masachapa ha sido exitosa esta semana.

---

[2] Información proporcionada por el pescador José Armando Hércules de CONFEPESCA
[3] Nota del Editor
[4] Información proporcionada por el pescador Francisco Antonio González de CONFEPESCA
[5] Información proporcionada por el pescador Ramón Rodríguez de CONFEPESCA

Puerto Cortés[6] (**Caribe**), **Honduras**: Las lanchas que salieron a faenar esta semana trajeron un promedio de 150 lb/embarcación/viaje.

P**uerto Almirante**[7]**, Bocas del Toro** (**Caribe**), **Panamá**: La pesca se ha realizado de forma positiva para los pescadores: Tiempo despejado y soleado, oleaje bajo, brisa sureste a 3 nudos, corriente estable para la pesca.

Un 80% de las lanchas ha salido a pescar y han capturado pargo, macarela, jurel, atún, revoltura, entre otros.

PESCA DEPORTIVA

La pesca deportiva de Guatemala ha colgado un reporte del 17 de abril, donde informa de la captura (liberación) de 17 velas y un marlín azul en tres días. Esta es una buena pesca[8].

RESUMEN

En lugares cercanos a centros de alta productividad, se siguen presentando buenas capturas. Pero lo destacable de esta semana ha sido la presencia de Dorado en las capturas; probablemente no se presentarán capturas como en noviembre, diciembre enero, pero ya hay signos de que la región podrá aprovechar este recurso de nuevo. Es importante realizar una evaluación del fenómeno para determinar su importancia para la pesca regional.

[6] Información proporcionada por el pescador Inocente Velásquez Melgar de CONFEPESCA
[7] Información proporcionada por el Administrador del Centro de Acopio de la Unión de Pescadores Bocatoreños.
[8] http://www.fishtrack.com/fishing-reports/four-sails-and-a-blue-report_3999

IV. METEOROLOGIA Y OCEANOGRAFIA 23/04/2017

- **BELIZE**[9]

MARINE FORECAST FOR OFFSHORE WATERS OF BELIZE
(Evening Edition)

DATE:	SUNDAY 23RD APRIL 2017
TIME:	5:30 PM
SYNOPSIS:	GENERALLY FAIR WEATHER PREVAILS OVER OUR AREA....
ADVISORIES/WATCHES /WARNINGS:	SMALL CRAFT CAUTION IN EFFECT FOR GUSTY WINDS AND LOCALLY ROUGH SEAS NEAR SHOWERS AND THUNDERSTORMS.
TONIGHT:	WINDS: N-NW 10-20 KT; SEAS: CHOPPY; WAVES: 3-5 FT; A FEW SHOWERS OR THUNDERSTORMS.
TOMORROW:	WINDS: N-NW 5-15 KT; SEAS: LIGHT CHOP - CHOPPY.; WAVES: 2-4 FT; ISOLATED SHOWERS OR THUNDERSTORMS.
TOMORROW NIGHT:	WINDS: N-NE 5-15 KT.; SEAS: LIGHT CHOP.; WAVES: 2-3 FT.; ISOLATED SHOWERS.
SEA SURFACE TEMPERATURE (ºF):	82
MINIMUM/MAXIMUM TEMPERATURES (ºF):	74 / 90

TIDES:	**HIGH:**	8:06 PM	**LOW:**	2:15 AM (MON.)
	HIGH:	8:23 AM (MON.)	**LOW:**	2:45 PM (MON.)

SUNRISE:	5:31 AM (MON.)	**MOONRISE:**	4:05 AM (MON.)
SUNSET:	6:11 PM	**MOONSET:**	4:36 PM (MON.)

OUTLOOK:	TUESDAY:- WINDS: E-SE 5-15 KT.; SEAS: CHOPPY.; WAVES: 3-5 FT. ISOLATED SHOWERS.
FORECASTER:	M. GENTLE.



[9] Fuente: http://www.hydromet.gov.bz/forecast/marine-forecast-evening

COSTA RICA[10]

Oleaje

Válido del jueves 20 al miércoles 26 de abril del 2017

Comentarios generales:

Pacífico: Esta semana arriban marejadas provenientes del Pacífico Sur a las costas del Pacífico costarricenses con periodos largos hasta de 19 s y altura significativa promedio no mayor a 1.7 m.

Caribe: Arriba oleaje de periodo corto del noroeste con altura significativa promedio que tiende a bajar el transcurso de la semana hasta llegar a oleaje bajo.

Isla del Coco: Predominan las marejadas del suroeste con altura promedio, y viento ligero en la zona.

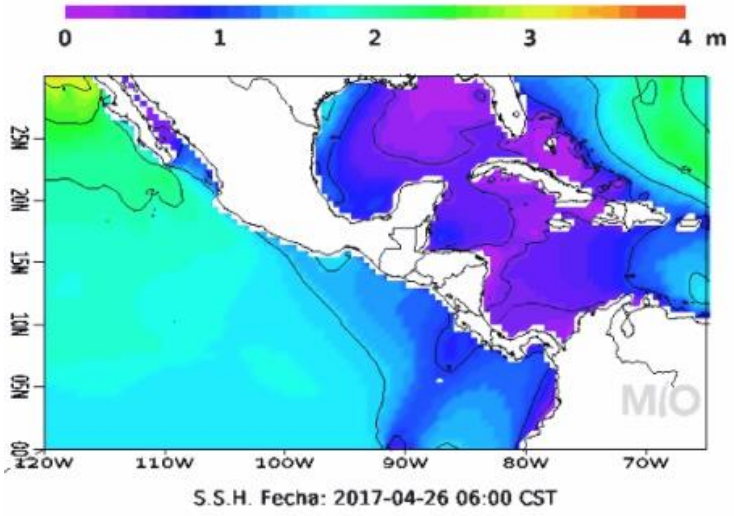

Corrientes Marinas

Válido del jueves 20 al miércoles 26 de abril del 2017
Comentarios generales:

Pacífico: Frente las costas del Pacífico se pronostican corrientes débiles sin dirección predominante no mayores a 1 nudo.

Caribe: Se pronostica en el Caribe frente las costas de Limón una circulación ciclónica centrada en 10 N 81 W, con corrientes hasta de 1.3 nudos.

Isla del Coco: En la Isla del Coco se pronostican corrientes no mayores a 1.0, con dirección hacia el este.

[10] http://www.miocimar.ucr.ac.cr

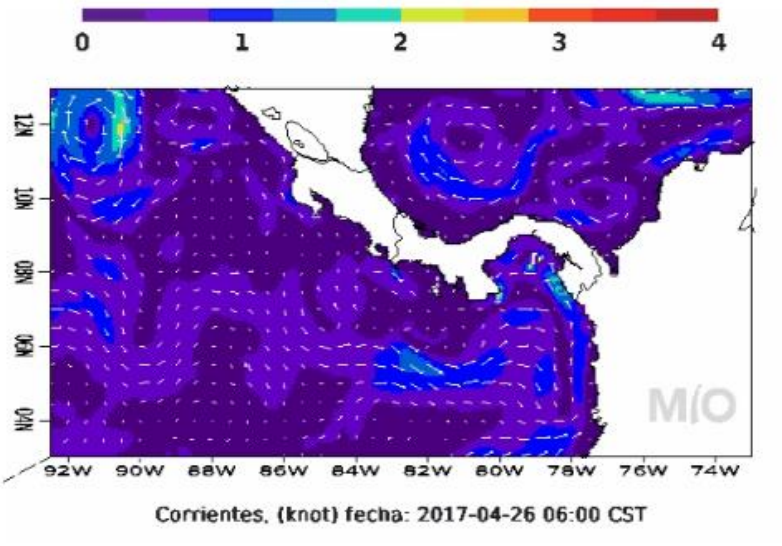

Temperatura Superficial del Mar

Válido del jueves 20 al miércoles 26 de abril del 2017
Comentarios generales:

Pacífico: Esta semana se pronostica temperatura superficial en las costas costarricenses hasta de 31°C, frente al golfo de Papagayo el afloramiento en las aguas superficiales tiende a calentarse hasta los 27 °C.

Caribe: Frente las costas de Limón la temperatura superficial del mar se mantiene en promedio cerca de los 29 a 30 °C.

Isla del Coco: La temperatura superficial del mar alrededor de la Isla del Coco se mantiene aproximadamente a 30°C.

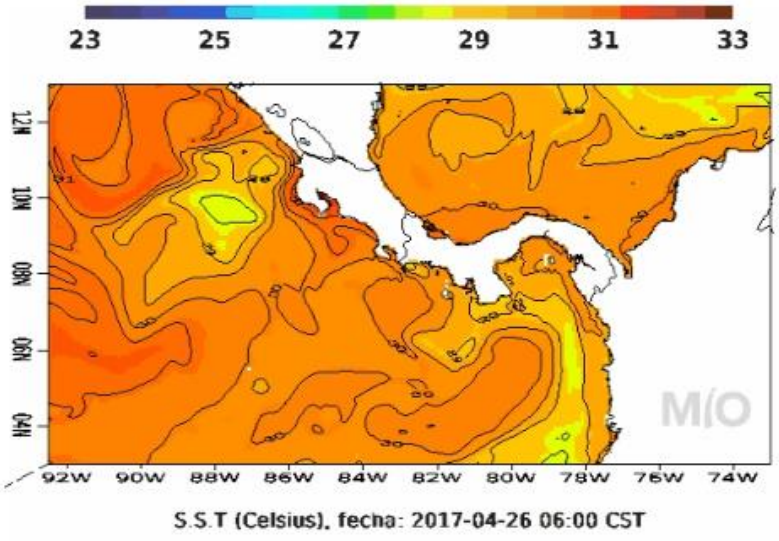

HONDURAS

GOBIERNO DE LA REPÚBLICA DE HONDURAS

COPECO - CENAOS
CENTRO NACIONAL DE ESTUDIOS ATMOSFÉRICOS, OCEANOGRÁFICOS Y SÍSMICOS

Predicción del tiempo válida para el lunes 24 de abril 2017.

Comentario: Condiciones de lluvias y chubascos de leves a moderados y acompañados de actividad eléctrica para las regiones: **Occidente, Centro, Sur y Sur-oriente** generados por la convergencia de vientos del noreste y norte con los vientos del suroeste del océano pacifico, demás regiones lluvias leves

Temperaturas Cálidas

Oleaje:
Litoral Caribe: de 1 a 3 pies
Golfo de Fonseca: de 3 a 5 pies

Pronóstico por regiones.

Región Insular: Poco nublado durante el periodo de pronóstico, probabilidad baja de lluvias leves. Viento del norte por la mañana cambiando al noroeste el resto del periodo de pronóstico, con velocidad promedio de 12 Km/h.

	Roatán	**Guanaja**
Temperatura (Máx. /Mín. en °C):	31/25	31/25
Precipitación (mm):	**1 a 2**	**1 a 2**

Región Norte:
Poco nublado por la mañana a nublados ocasionales el resto del periodo de pronóstico, probabilidad baja de lluvias y chubascos leves. Viento del noroeste y norte, con velocidad promedio de14 Km/h.

	La Ceiba	**Tela**	**Trujillo**	**Omoa**
Temperatura (Máx. /Min. En °C):	**31/22**	**32/23**	**31/23**	**30/23**
Precipitación (mm)	1 a 2	1 a 2	0	1 a 2

Mosquitia hondureña:
Poco nublado durante el periodo de pronóstico. Viento predominante del norte en el periodo de pronóstico, con velocidad promedio de 16 Km/h

	Puerto Lempira
Temperatura (Máx. /Mín. en °C):	30/25
Precipitación (mm):	**0**

Región Sur:
Poco nublado durante en la mañana a nublado el resto del periodo de pronóstico, probabilidad de lluvias y chubascos de leves a moderados acompañados de actividad eléctrica. Viento del suroeste y sureste, con velocidad promedio de 25 Km/h probabilidad de rachas de 30-40 km/h

	Amapala	**Choluteca**
Temperatura (Máx. / Mín. en °C):	35/27	**38/26**
Precipitación (mm):	5 a 10 Max. 15	5 a 10 Max. 15

NICARAGUA[11]

Gobierno de Reconciliación y Unidad Nacional
El Pueblo, Presidente!
2017 TIEMPOS DE VICTORIAS! Por Gracia de Dios!
ineter

VÁLIDO DESDE LAS 06:00 PM DEL LUNES 24 HASTA LAS 06:00 AM DEL MARTES 25 DE ABRIL DE 2017.

LITORAL DEL CARIBE: Parcialmente nublado. Lluvias ligeras y aisladas. Visibilidad ilimitada. Viento del Norte/Noreste con 5 a 10 nudos. Olas con altura entre 0.50 y 1.0 metro. Temperaturas mínimas: 24/26°C.

LITORAL DEL PACÍFICO: Medio nublado a nublado. Lluvias ligeras y dispersas. Visibilidad ilimitada. Viento del Norte/Noreste con 10 a 15 nudos. Olas con altura entre 0.50 y 1.20 metro. Temperaturas mínimas: 24/26°C.

LAGOS: Parcialmente nublado a nublado. Lluvias ligeras y aisladas, principalmente en el lago Cocibolca. Visibilidad ilimitada. Viento variable con 7 a 12 nudos. Olas con altura entre 0.25 y 0.50 metro. Temperaturas mínimas: 26/28°C.

PANAMÁ[12]

ETESA
Empresa de Transmisión Eléctrica S.A.
Unimos Panamá con Energía

Empresa de Transmisión Eléctrica S.A.
Dirección de Hidrometeorología
Panamá

Martes - 25/04/2017 Provincia - Región	Pronóstico	Humedad	Temp. Máxima	Temp. Mínima	Sensación Térmica
Bocas del Toro	Lluvias Dispersas	84 %	32 °C	24 °C	38 °C
Coclé	Parcialmente Nublado	74 %	33 °C	23 °C	38 °C
Colón - Costa Abajo	Parcialmente Nublado	80 %	32 °C	23 °C	38 °C
Colón - Costa Arriba	Parcialmente Nublado	80 %	32 °C	23 °C	38 °C
Chiriquí - Tierras Altas	Lluvia	84 %	27 °C	16 °C	32 °C
Chiriquí - Tierras Bajas	Lluvia	72 %	31 °C	24 °C	36 °C
Darién - Darien	Tormenta con Lluvia	85 %	30 °C	24 °C	36 °C
Herrera	Nublado	75 %	33 °C	24 °C	38 °C
Los Santos	Nublado	75 %	33 °C	24 °C	38 °C
Panamá - Oeste	Parcialmente Nublado	74 %	33 °C	23 °C	38 °C
Panamá - Metro	Nublado	76 %	32 °C	23 °C	37 °C
Panamá - Este	Lluvias Dispersas	77 %	32 °C	23 °C	37 °C
Panamá - Golfo	Lluvias Dispersas	81 %	30 °C	25 °C	36 °C
Veraguas - Norte	Nublado	84 %	31 °C	22 °C	37 °C
Veraguas - Centro	Lluvias Dispersas	74 %	34 °C	23 °C	39 °C
Veraguas - Sur	Lluvias Dispersas	84 %	33 °C	24 °C	39 °C
Comarca Guna Yala	Parcialmente Nublado	83 %	33 °C	23 °C	39 °C
Comarca Emberá-Wounaan	Tormenta con Lluvia	85 %	30 °C	24 °C	36 °C
Comarca Ngöbe-Buglé	Nublado	84 %	31 °C	23 °C	37 °C

[11] http://www.ineter.gob.ni/# Febrero/2017
[12] http://www.hidromet.com.pa/pronostico_extendido.php

República Dominicana[13]

OFICINA NACIONAL DE METEOROLOGÍA
DEPARTAMENTO DE METEOROLOGIA GENERAL
División de Meteorología Sinóptica y Pronósticos
PRONÓSTICO COSTERO MARÍTIMO

Validez desde el domingo 23 de abril de 2017 a las 6:00 p.m. hasta el lunes 24 de abril de 2017 a las 6:00 p.m.

CONDICIONES ACTUALES Y PREVISTAS EN LAS SIGUIENTES 24 A 72 HORAS.

Vaguada al sur del país orientada sureste/noroeste, en la parte occidental de Cuba, moviéndose hacia el Este. Viento predominante del este/sureste.

ALERTAS O AVISOS:

En la costa Atlántica, desde Manzanillo en Montecristi hasta cabo Engaño en La Altagracia aumentará el oleaje entre 6 a 7 pies de altura cerca de la costa, siendo superior mar adentro, por lo tanto, se les recomienda a las frágiles y pequeñas embarcaciones que deben navegar con precaución cerca de la costa sin aventurarse mar adentro.

PRONOSTICO POR ZONAS: Validez 24 horas

Sección	ZONA	VIENTO Y ALTURA DE OLAS	PERIODO (Seg.)
I	Cabo Rojo-Beata (Pedernales)	Viento del sureste de 10 a 15 nudos con ráfagas ocasionales. Olas de 2 a 4 pies cerca de la costa, ligeramente aumentando mar adentro.	6
II	Cabo Beata-Punta Salinas (Pedernales, Barahona, Azua y Peravia)	Viento del sureste de 10 a 15 nudos con ocasionales ráfagas. Olas de 2 a 4 pies cerca de la costa, aumentando mar adentro.	6
III	Punta Salina-Parque Nacional del Este (Peravia, San Cristóbal, Santo Domingo, San Pedro de Macorís, La Romana y La Altagracia)	Viento del sureste de 10 a 15 nudos con ráfagas ocasionales. Olas de 2 a 4 pies cerca de la costa, aumentando mar adentro.	7
IV	Parque Nacional del Este-Cabo Engaño (La Altagracia)	Viento del este 10 a 15 nudos y aisladas ráfagas. Olas de 3 a 5 pies cerca de la costa, aumentando mar adentro.	7
V	Cabo Engaño-Miches (La Altagracia y El Seibo)	Viento del este de 10 a 15 nudos con ráfagas. Olas de 5 a 7 pies cerca de la costa, aumentando mar adentro.	9
VI	Miches-Cabo Cabrón (El Seibo, Hato Mayor y Samaná)	Viento del este de 10 a 15 nudos y aisladas ráfagas. Olas de 5 a 7 pies, aumentando mar adentro.	9
VI (a)	Bahía de Samaná	Viento del este/sureste de 10 a 15 nudos con ocasionales ráfagas. Olas 3 a 5 pies dentro de la Bahía, aumentando mar adentro.	8

[13] http://www.onamet.gov.do/pronostico.php?s=pg

VII	Cabo Cabrón- Cabo Francés Viejo (Samaná y Nagua)	Viento del este de 15 a 20 nudos con ráfagas. Olas de 5 a 7 pies cerca de la costa, aumentando mar adentro.	9
VII (a)	Bahía Escocesa	Viento del este de 15 a 20 nudos. Olas de 5 a 7 pies cerca de la costa, aumentando mar adentro.	9
VIII	Cabo Francés Viejo-La Isabela (Nagua, Espaillat y Puerto Plata)	Viento del este de 15 a 20 nudos con aisladas ráfagas. Olas de 5 a 7 pies, aumentando mar adentro.	8
IX	La Isabela-Bahía de Manzanillo (Puerto Plata y Monte Cristi)	Viento del este de 15 a 20 nudos con ocasionales ráfagas. Olas de 5 a 7 pies, aumentando mar adentro.	8

CONDICIONES DE AREAS DE PLAYA:

No tenemos restricciones para el uso de las playas.

NOTA: Este pronóstico para playas es provisional hasta que se suministre el listado de PLAYAS PROTEGIDAS Y NO PROTEGIDAS.

ANEXO 1: PRECIOS DE PRODUCTOS DE LA PESCA Y LA ACUICULTURA

GOBIERNO DE LA REPÚBLICA DE HONDURAS

SECRETARÍA DE AGRICULTURA Y GANADERÍA

USDA USAID FHIA SIMPAH IICA

Sistema de Información de Mercados de Productos Agrícolas de Honduras (SIMPAH)
Reporte semanal de precios de venta de productos pecuarios y otros*
Ciudad Tegucigalpa

*Precios representan ventas por primeros recibidores en el mercado a comerciantes minoristas u otros compradores grandes para productos de buena calidad y condición, a no ser que sea indicado.

Código reporte: TGA_PEC, No. 15 **jueves, 20 de abril de 2017**

Producto	Mercado	Origen	Unidad de Venta	Precios			
				Rango		Rango Moda	
				Bajo	Alto	Bajo	Alto
				Lempiras			
Calamar sin tinta	La Isla	Islas de la Bahía	Libra	120.00	120.00		
Camarón cola verde	La Isla	Cedeño	Libra	150.00	150.00		
Camarón fiebre con cáscara	La Isla	Cedeño	Libra	35.00	35.00		
Camarón fiebre sin cáscara	La Isla	Cedeño	Libra	50.00	50.00		
Camarón jumbo	La Isla	Cedeño	Libra	250.00	260.00	250.00	250.00
Camarón semi jumbo	La Isla	Cedeño	Libra	180.00	180.00		
Camarón Tigre	La Isla	Cedeño	Libra	100.00	120.00	100.00	100.00
Camarón Titi	La Isla	Cedeño	Libra	40.00	45.00	40.00	40.00
Caracol	La Isla	Islas de la Bahía	Libra	160.00	160.00		
Cesina	La Isla	Cedeño	Libra	100.00	120.00	100.00	100.00
Curiles	La Isla	Cedeño	Cien und (6 lb)	150.00	160.00	150.00	150.00
Filete de Bagre	La Isla	Cedeño	Libra	70.00	70.00		
Filete de Corvina	La Isla	Cedeño	Libra	120.00	120.00		
Filete de Raya	La Isla	Cedeño	Libra	45.00	50.00	45.00	45.00
Filete de Robalo	La Isla	Cedeño	Libra	100.00	120.00	120.00	120.00
Filete de Tilapia	La Isla	Lago de Yojoa	Libra	80.00	90.00	80.00	80.00
Jaiba	La Isla	Cedeño	Libra	25.00	30.00	25.00	25.00
King Crab	La Isla	Islas de la Bahía	Libra	160.00	170.00	160.00	160.00
Langosta	La Isla	Islas de la Bahía	Libra	250.00	250.00		
Pescado Babosa	La Isla	Cedeño	Libra	50.00	50.00		
Pescado Bagre	La Isla	Cedeño	Libra	35.00	40.00	35.00	35.00
Pescado Berrugato	La Isla	Cedeño	Libra	38.00	40.00	38.00	38.00
Pescado blanco	La Isla	Cedeño	Libra	15.00	16.00	15.00	15.00
Pescado Corvina	La Isla	Cedeño	Libra	70.00	75.00	70.00	70.00
Pescado Galiciano	La Isla	Cedeño	Libra	35.00	35.00		
Pescado Jurel	La Isla	Cedeño	Libra	20.00	25.00	20.00	20.00
Pescado Lisa	La Isla	Cedeño	Libra	25.00	30.00	25.00	25.00
Pescado Macarela	La Isla	Cedeño	Libra	35.00	35.00		
Pescado Mero	La Isla	Cedeño	Libra	60.00	70.00	60.00	60.00
Pescado Panchita	La Isla	Cedeño	Libra	25.00	30.00	25.00	25.00
Pescado Pargo rojo	La Isla	Cedeño	Libra	55.00	60.00	60.00	60.00
Pescado Pargo seco	La Isla	Cedeño	Libra	120.00	150.00	120.00	120.00
Pescado Robalo	La Isla	Cedeño	Libra	55.00	60.00	60.00	60.00
Pescado Robalo seco	La Isla	Cedeño	Libra	120.00	150.00	120.00	120.00
Pescado Ruco	La Isla	Cedeño	Libra	35.00	35.00		
Pescado Tilapia grís	La Isla	Lago de Yojoa	Libra	30.00	30.00		
Pescado Tilapia roja	La Isla	Lago de Yojoa	Libra	38.00	40.00	38.00	38.00
Pulpo	La Isla	Nicaragua	Libra	120.00	150.00	120.00	120.00

Tasa de Cambio: 1 USD = L. 23.4505, fuente: Banco Central de Honduras

GOBIERNO DE LA REPÚBLICA DE HONDURAS

SECRETARÍA DE AGRICULTURA Y GANADERÍA

USDA USAID FHIA SIMPAH IICA

Sistema de Información de Mercados de Productos Agrícolas de Honduras (SIMPAH)
Reporte semanal de precios de venta de productos pecuarios y otros*
Ciudad San Pedro Sula

*Precios representan ventas para productos de buena calidad y condición, a no ser que sea indicado.

Código reporte: SPSDY_PEC, No. 15 **jueves, 20 de abril de 2017**

Producto	Unidad de Venta	Origen	Precios			
			Rango		Rango Moda	
			Bajo	Alto	Bajo	Alto
			Lempiras			
Pescados y Maiscos						
Calamar	Libra	La Ceiba	90.00	90.00		
Camarón Fiebre sin cascara	Libra	Cedeño	50.00	50.00		
Camarón Fiebre con cascara	Libra	Cedeño	25.00	25.00		
Camarón Jumbo	Libra	La Ceiba	180.00	200.00		
Camarón Semi Jumbo	Libra	La Ceiba	150.00	150.00		
Camarón limpio	Libra	La Ceiba	170.00	180.00		
Camarón Titi	Libra	La Ceiba	60.00	60.00		
Caracol limpio	Libra	La Ceiba	120.00	120.00		
Filete de Bass	Libra	La Ceiba	50.00	50.00		
Filete de Tilapia	Libra	La Ceiba	60.00	65.00		
Jaiba	Cien und (35 lb)	Tela	700.00	800.00		
King crab	Libra	La Ceiba	85.00	85.00		
Langosta	Libra	La Ceiba	180.00	180.00		
Pescado Bagre	Libra	Sedeño	60.00	60.00		
Pescado Cahuacha	Libra	Omoa,Cortés	35.00	35.00		
Pescado Calale	Libra	Sedeño	50.00	55.00		
Pescado Corvina	Libra	Sedeño	40.00	40.00		
Pescado Cubera	Libra	La Ceiba	50.00	50.00		
Pescado Guapote	Libra	La Mosquitia	35.00	40.00		
Pescado Jurel	Libra	Cedeño	25.00	25.00		
Pescado Lisa	Libra	Cedeño	20.00	20.00		
Pescado Macarela	Libra	Cedeño	30.00	35.00		
Pescado Robalo	Libra	La Ceiba	50.00	50.00		
Pescado Tilapia roja	Libra	Lago de Yojoa	35.00	38.00		
Pescado Tilapia gris	Libra	Lago de Yojoa	28.00	30.00		
Pulpo	Libra	La Ceiba	90.00	90.00		

FHIA
FUNDACIÓN HONDUREÑA DE INVESTIGACIÓN AGRÍCOLA

SIMPAH

Sistema de Información de Mercados de Productos Agrícolas de Honduras (SIMPAH)
Reporte semanal de precios de venta de productos pecuarios y otros*
Mercado Mayoreo
Ciudad Managua

*Precios representan ventas por primeros recibidores en el mercado a comerciantes minoristas u otros compradores grandes para productos de buena calidad y condición, a no ser que sea indicado.

Código reporte: MGAMAY_PEC, No. 16 **Jueves, 20 de abril de 2017**

Producto	Origen	Unidad de Venta	Precios			
			Rango		Rango Moda	
			Bajo	Alto	Bajo	Alto
			Córdobas			
Camarón Tití	Chinandega	Libra	170.00	170.00		
Cola de langosta	Chinandega	Libra	300.00	300.00		
Filete de Corvina	Chinandega	Libra	80.00	80.00		
Filete de Robalo	Chinandega	Libra	80.00	80.00		
Filete de Roncador	Chinandega	Libra	75.00	75.00		
Filete de tiburón	Chinandega	Libra	75.00	75.00		
Filete de Dorado	Chinandega	Libra	85.00	85.00		
Filete de Pargo	Chinandega	Libra	85.00	85.00		
Guapote	Chinandega	Libra	75.00	75.00		
Jaiba	Chinandega	Libra	75.00	75.00		
Pescado Corvina	Chinandega	Libra	75.00	75.00		
Pescado Macarela	Chinandega	Libra	75.00	75.00		
Pescado seco	Chinandega	Libra	200.00	200.00		
Pescado Pargo	Chinandega	Libra	80.00	80.00		

Tasa de Cambio: 1 USD = NIO. 29,7591, fuente: Banco Central de Nicaragua