CLIMA PESCA
Nota Informativa Año 4 N° 21
29/05/2017

SECCIONES	CONTENIDO	
I	**AVANCES** Reunión de trabajo Regional: Plan de Trabajo OSPESCA-PRCC,,,,,,....	1
	Huracanes……	3
II	**Situación actualizada** de la Temperatura Superficial del Mar Mar (SST), Clorofila, Vientos, ……	4
III	**Impactos** Sobre la Pesca y la Acuicultura, Informe de la mesa de pesca y acuicultura en Foro de Aplicaciones….	6
IV	**Meteorología y Oceanografía** Pronóstico por país…….	7
ANEXOS	Precios de productos de la peca y la acuicultura……	13

I. AVANCES

OSPESCA-SICA

Reunión de Trabajo Regional: Plan de Trabajo OSPESCA-PRCC

Durante los días 23 y 24 de mayo/17, como se había anunciado en la Nota informativa No. 20, se desarrolló en El Salvador la reunión del Grupo de Trabajo Regional sobe Clima, Pesca y Acuicultura, auspiciado por OSPESCA, donde se presentaron los avances en las herramientas de comunicación que se han diseñado para que el sector pesquero y acuícola pueden aprovechar la información que brindan las instituciones especializadas para hacer más eficiente la pesca, tomar medidas para salvaguardar sus medios de vida y mejorar su seguridad ante eventos climáticos.

En acuicultura, la información que se suministra a partir de las herramientas de comunicación podrá ser utilizada para prepararse ante fenómenos extremos que han sido comunicados con antelación y que tanto daño han causado en el pasado.

Es importante hacer notar que este esfuerzo de mejorar la comunicación sobre estos temas se viene desarrollando desde hace un año. En septiembre/16; este grupo de trabajo se reunió para hacer propuestas con el fin de mejorar lo que hasta ese momento se había trabajado.

En esta oportunidad se presentaron a consideración del grupo de trabajo las mejoras, adiciones y cambios realizados para que fueran nuevamente evaluados y mejorados.

También se presentó una propuesta de modelo de administración de las herramientas y su relación con Centro Clima que es una plataforma donde las oficinas de meteorología colocarán la información de los países de la región del SICA y los enfoques regionales.
Hay un avance importante en el Clima Pesca Digital y la Aplicación para teléfonos (por ahora solo en android)

Este esfuerzo no es aislado, se complementa con talleres de capacitación en cada uno de los países que pretende divulgar estas herramientas, pero también trabajar con los pescadores y acuicultores para identificar medidas de adaptación que les permitan convivir con el cambio y la variabilidad climática.

De igual manera, está previsto desarrollar cursos de formador de formadores en temas de cambio y variabilidad climática, así como en los procesos de adaptación.

En resumen, lo que se quiere es que tanto como pescadores como acuicultores no estén indefensos ante el clima.

Todo este trabajo no hubiese sido posible sin la colaboración estrecha del Comité Regional de Recursos Hidráulicos (CRRH-SICA), del Programa de Sistemas de Información para la resiliencia en Seguridad Alimentaria y Nutricional de la Región del SICA (Progresan-SICA) del Programa Regional de Cambio Climático (PRCC), con OSPESCA.

Grupo de Trabajo Regional de Clima, Pesca y Acuicultura de OSPESCA-SICA

De izquierda a derecha: Lorenzo Turcios (DIGEPESCA-Honduras), Elba Segura (INPESCA-Nicaragua); Alexander Cobas (ARAP-Panamá) Marcia Beltre (CODOPESCA-Rep. Dominicana); Diana Barahona (CENDEPESCA-El Salvador); Susana Tobar (DIPESCA-Guatemala), Lorna Marchena (INCOPESCA-Costa Rica) y Vanessa Figueroa (Fisheries Department-Belize)

HURACANES
Por calentamiento oceánico, habrá más huracanes de lo normal éste año[1]

© Proporcionado por Editorial Televisa S.A. de C.V.

La temporada de huracanes está por llegar y, éste reporte de The Weather Channel parece indicar que será sobre lo normal. Los nuevos datos de The Weather Company proyectan que 14 tormentas – incluyendo a siete huracanes categoría 3 (o más fuertes) se formarán en el océano Atlántico éste año, trayendo un numero de tormentas muy por encima del promedio.

De acuerdo con el análisis de 30 años de estadísticas realizadas por la Universidad Estatal de Colorado, el Atlántico verá 11 tormentas, cuatro huracanes y dos huracanes categoría 3 o superiores.

Estos números están comenzando a aumentar: en 2016, un total de tormentas con nombres, con siete huracanes y cuatro huracanes fuertes, azotaron el área. Los científicos culpan del clima volátil al aumento de las temperaturas de la superficie marina.

Ya se han registrado temperaturas por encima del promedio en el Atlántico y se predice que el suelo marino sólo se volverá más caliente mientras el año avance,

Se espera que éste año El Niño, un ciclo climático del Pacífico que impacta el clima de todo el mundo, será menos agresivo que lo usual. Un El Niño más activo pondría un freno a la formación de huracanes en el Atlántico tropical.

La temporada oficial de huracanes inicia el 1ero de junio, pero parece que éste año iniciará temprano. La tormenta tropical Arlene, que apareció en abril sin tocar tierra, marcó la primera tormenta con nombre del 2017.

La temporada dura hasta noviembre, con su mayor actividad entre mediados de agosto y mediados de octubre.

Cada año vemos como el calentamiento de los océanos comienza a afectar el clima de todo el planeta. Esperamos poder encontrar una forma de evitarlo antes de que esto sea catastrófico[2].

---

[1] Muy Interesante
contacto@editorialtelevisa.com.mx (Muy Interesante México)

[2] https://www.msn.com/es-us/noticias/tecnologia/por-calentamiento-oce%c3%a1nico-habr%c3%a1-m%c3%a1s-huracanes-de-lo-normal-%c3%a9ste-a%c3%b1o/ar-BBByI8A?li=BBqdrQU

II. SITUACIÓN ACTUALIZADA AL 28/05 DE 2017

En la fig. 1 (26/05/2017) correspondiente a la temperatura superficial del mar, en la región del Pacífico Centroamericano, se identifican las siguientes lecturas: Guatemala 29.3 – 29.6°C; El Salvador y Nicaragua 29.5 – 30.8°C; Costa Rica 29.8 – 30.0°C; Panamá 29.1 – 30.9°C. En el Caribe 28°C – 30.3°C. Los fenómenos de surgencia (afloramientos) generados por vientos en el Pacífico prácticamente han desaparecido.

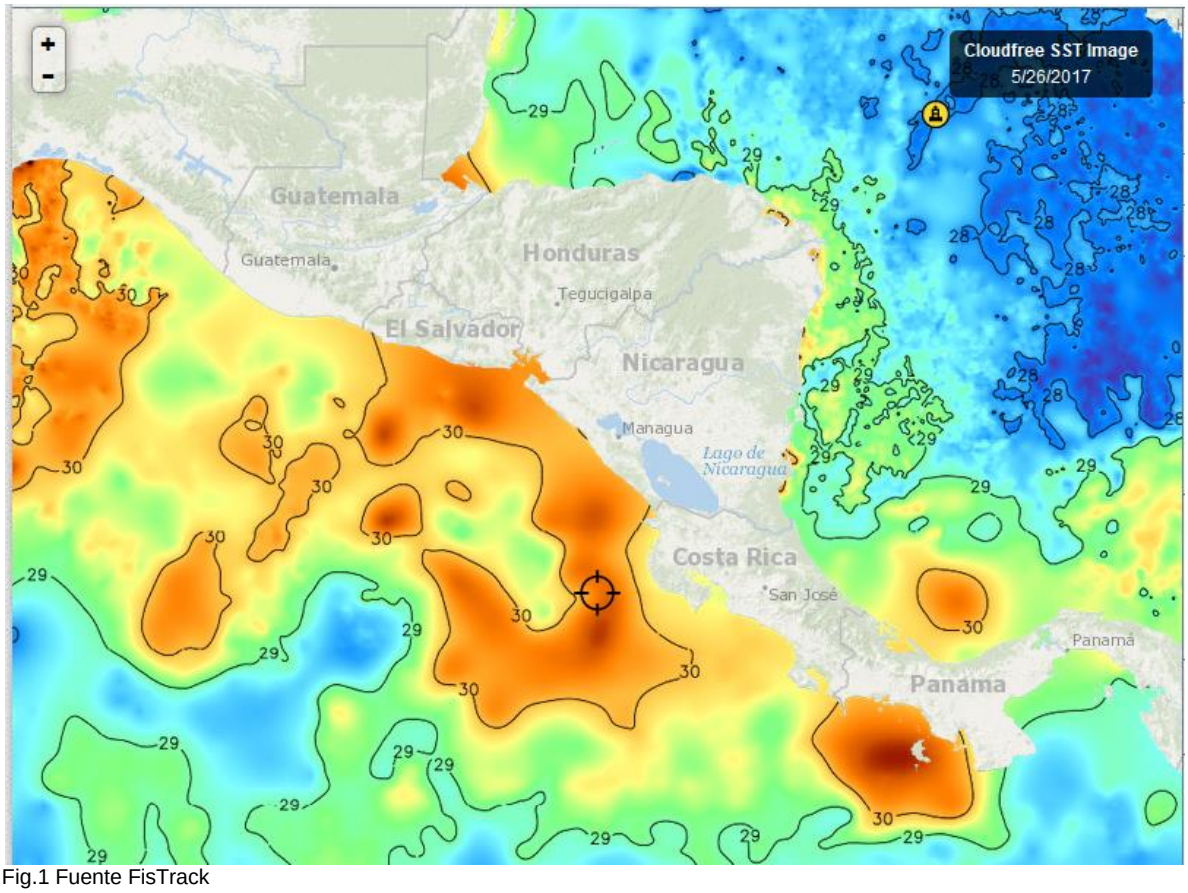

Fig.1 Fuente FisTrack

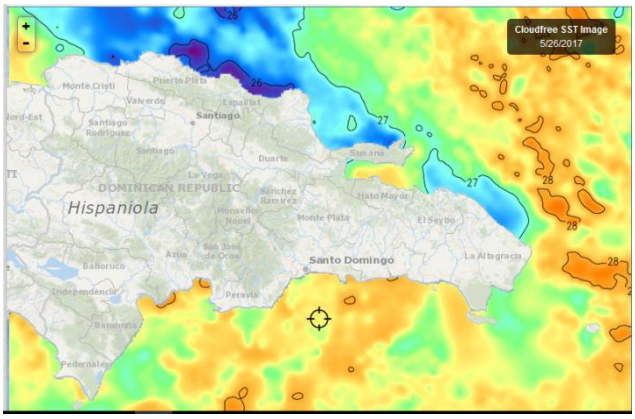

Fig.2 Fuente (FishTrack)

Las lecturas de la temperatura de las aguas superficiales de República Dominicana son las siguientes: Caribe 27.3 – 28°C; Atlántico 25.9 – 27°C. Fig. 2 (26/05/2017)

CLOROFILA



En la Fig. 3 (24/05/17) los valores más altos de clorofila a, que se identifican son: Golfo de Fonseca 9.1-9.3 mg/m^3. Costa de Chiriquí-Veraguas (Panamá) 5.0-5.1 mg/m^3. Golfo de Montijo (Panamá) 9.7-10.0 mg/m^3.

Fig. 3 Fuente: NASA-World View (Clima Pesca)

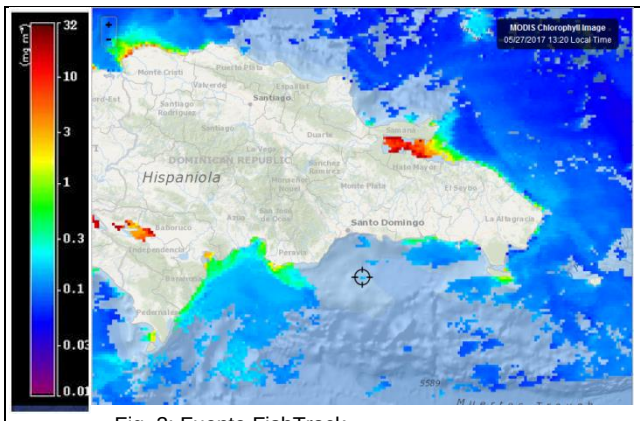

Fig. 3: Fuente FishTrack

Fig. 5 (27/05/17) Las lecturas más importantes de clorofila a en el litoral, Atlántico de Rep. Dominicana son las de Samaná 7.6 mg/m^3 y en el Caribe las de la costa de Peravía 0.4 mg/m^3; Barahona 0.5 mg/m^3.

VIENTO

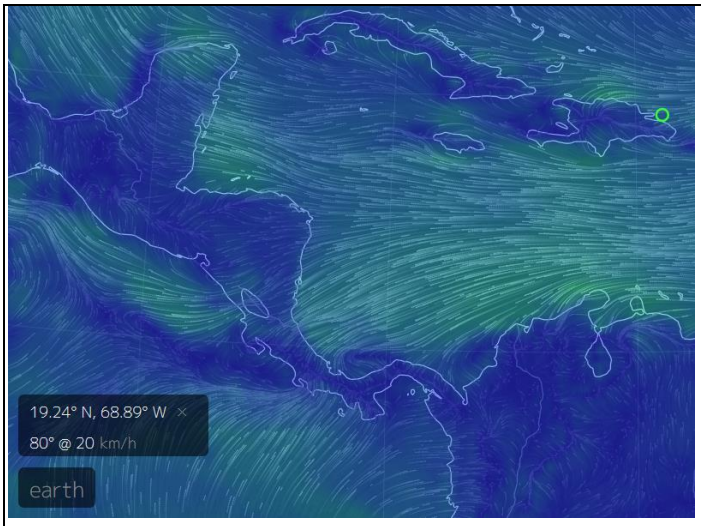

El mapa de vientos de este día Fig.5 (28/05/2017) indica las siguientes velocidades:

Pacífico:

Tehuantepec 11 Km/h

Papagayo 24 km/h; Golfo de Panamá 7 Km/h. Golfo de Fonseca 3 Km/hora.

Caribe:

Puerto Cortés (Honduras) 26 Km/h; Bluefield (Nicaragua) 26 Km/h; Colón (Panamá) 18 Km/h; Bocas del Toro (Panamá) 12 Km/hora; Samaná (Rep. Dominicana) 20Km/h.

Fig. 5. Fuente: earth.

III. IMPACTOS SOBRE LA PESCA Y LA ACUICULTURA

INFORMACIÓN DE LOS EVENTOS METEOROLÓGICOS EN LA REGIÓN Y SU RELACIÓN CON LA PESCA Y LA ACUICULTURA
Período del 22 al 27 de mayo/2017.

El comportamiento de la pesca durante la semana ha sido mixto hasta el jueves 25/05/17, la producción estuvo muy bien, luego se redujo; los pescadores lo atribuyen a un cambio de marea.

PESCA ARTESANAL

La Libertad[3] (**Pacífico**): **El Salvador**; En este puerto pesquero artesanal la captura de la pancha (tilosa) ha sido exitosa, las embarcaciones que van a buscar este pez pueden traer alrededor de 400-500 libras, parte de ella se vende para carnada y parte se sala y se seca, para distribuirse después de 2 días de sol.

Otros peces que se ha capturado durante la semana es el pargo, la pargueta y el guacamayo, las embarcaciones regresan con 300-400 libras (la suma de estas tres especies), otros peces desembarcados son: bagre 60 lb/embarcación/viaje; raya 70 lb/embarcación/viaje

Los precios de primera venta están alrededor de: pargo USD 2.00/lb; raya USD 0.90/lb.

Playas Negras[4] (**Pacífico**), **El Salvador**: Los pescadores de esta zona durante la semana capturaron: langosta 25-30 lb/embarcación/viaje; pargo lunarejo 100 lb/embarcación/viaje; robalo pequeño, 50 lb/embarcación/viaje; robalo grande 90 lb/embarcación/viaje; raya 130-200 lb/embarcación/viaje. Aparentemente han sido avistados algunos tiburones.

Los precios de primera venta están alrededor de: Pargo lunarejo USD 1.75/lb; raya USD 1.00 -0.90/lb.

Masachapa[5] (**Pacífico**), **Nicaragua**: Esta semana ha bajado la producción de pargo, pero se han desembarcado otro tipo de producto por ejemplo: lenguado (300-400/lb/embarcación/viaje), con precio de primera de venta de USD 0.70/libra, también se ha capturado tiburón,

P**uerto Almirante**[6]**, Bocas del Toro** (**Caribe**), **Panamá**: La pesca de esta semana ha tenido sus matices. Se ha pescado con línea de fondo, pesca a flote con cuerda, redes de enmalle, entre otros. El tiempo ha estado lluvioso por la noche y soleado por la tarde, hemos tenido mareas altas con vientos noreste y mareas bajas o secas con corrientes moderadas. Un 70% de las lanchas han estado faenando, la pesca dominante ha sido de jurel, pardo, macarela, ronco, tuna y revoltura (mezcla de especies pequeñas).

RESUMEN

De acuerdo a las imágenes de clorofila. La surgencia de Papagayo se ha disipado y no se observa señal del pigmento, en cambio en el Golfo de Fonseca, probablemente por efecto de escorrentía, se observa una concentración de clorofila de 9.0 mg/m^3. Coincidentemente

[3] Información proporcionada por el pescador José Armando Hércules de CONFEPESCA
[4] Información proporcionada por el pescador Francisco Antonio González de CONFEPESCA
[5] Información proporcionada por el pescador Ramón Rodríguez de CONFEPESCA
[6] Información proporcionada por el Administrador del Centro de Acopio de la Unión de Pescadores Bocatoreños.

la pesca en Playas Negras (El Salvador) bajo la influencia del Golfo de Fonseca, se ha mantenido en mejor forma que en Masachapa (Nicaragua) donde ya no se observa la rica productividad de las semanas anteriores.

IV. METEOROLOGIA Y OCEANOGRAFIA 28/05/2017

- **BELIZE**[7]

MARINE FORECAST FOR OFFSHORE WATERS OF BELIZE
(Evening Edition)

DATE:	SUNDAY 28TH MAY 2017
TIME:	5:30 PM
SYNOPSIS:	MAINLY FAIR AND WARM CONDITIONS WILL PREVAIL OVER THE AREA...
ADVISORIES/WATCHES /WARNINGS:	*SMALL CRAFT CAUTION FOR GUSTY WINDS*
TONIGHT:	WINDS: E-SE 10-20 KT WITH OCCNL HIGHER GUSTS; SEAS: MODERATE - ROUGH.; WAVES: 4-7 FT.; ONLY ISOLATED SHOWERS.
TOMORROW:	WINDS: E-SE 10-20 KT; SEAS: MODERATE; WAVES: 4-6 FT.; ONLY ISOLATED SHOWERS.
TOMORROW NIGHT:	WINDS: E-SE 10-20 KT WITH OCNNL HIGHER GUSTS; SEAS: MODERATE - ROUGH.; WAVES: 4-7 FT.; ONLY ISOLATED SHOWERS.
SEA SURFACE TEMPERATURE (ºF):	84
MINIMUM/MAXIMUM TEMPERATURES (ºF):	82 / 88

TIDES:	**LOW:**	6:43 PM	**HIGH:**	1:07 AM (MON.)
	LOW:	6:02 AM (MON.)	**HIGH:**	12:20 PM (MON.)

SUNRISE:	5:18 AM (MON.)	**MOONSET:**	9:34 PM
SUNSET:	6:22 PM	**MOONRISE:**	9:15 AM (MON.)

OUTLOOK:	TUESDAY:- WINDS: E-SE 10-20 KT; SEAS: MODERATE; WAVES: 4-6 FT; ISOLATED SHOWERS.
FORECASTER:	A. Guy

[7] Fuente: http://www.hydromet.gov.bz/forecast/marine-forecast-evening

COSTA RICA[8]

Oleaje

Válido del jueves 25 al miércoles 31 de mayo del 2017

Comentarios generales:

Pacífico: En Costa Rica arriban marejadas (oleaje) provenientes de tormentas del Pacífico Sur con periodo hasta de 18 s, y altura significativa del oleaje no mayor a 1.7 m (2.2 m máx.)

Caribe: Arriba oleaje de periodo corto del noroeste NE con altura significativa con máximo el sábado 27 de 1.7 m.

Isla del Coco: Arriban marejadas con altura significativa hasta de 1.8 m (2.3 m máx.) provenientes de tormentas del Pacífico Sur.

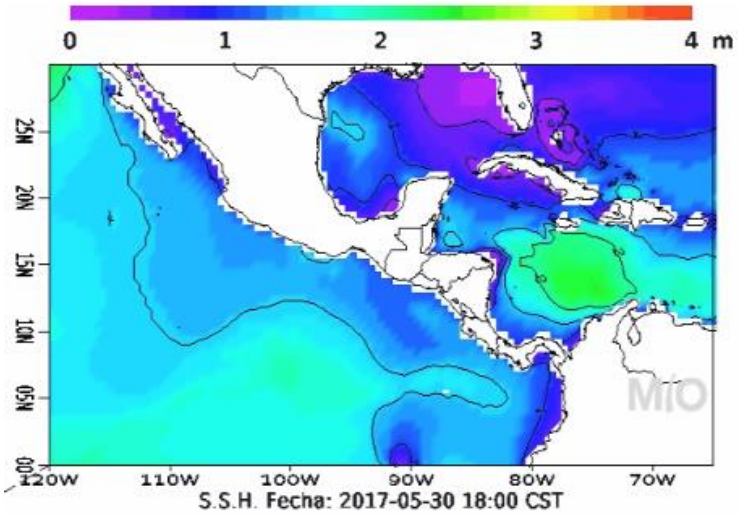

Corrientes Marinas

Válido del jueves 25 al miércoles 31 de mayo de 2017

Comentarios generales:

Pacífico: Frente las costas del Pacífico se pronostican corrientes débiles sin dirección predominante no mayores a 1 nudo. En el Pacífico Norte se pronostican corrientes hacia el noreste hasta de 1.3 nudos.

Caribe: Se pronostica en el Caribe frente las costas de Limón mar adentro una circulación a favor de las manecillas del reloj centrada en 11 N 82 W, con corrientes hasta de 1.0 nudo.

Isla del Coco: En la Isla del Coco se pronostican corrientes hasta de 1.8 nudos con dirección hacia el este y sureste

[8] http://www.miocimar.ucr.ac.cr

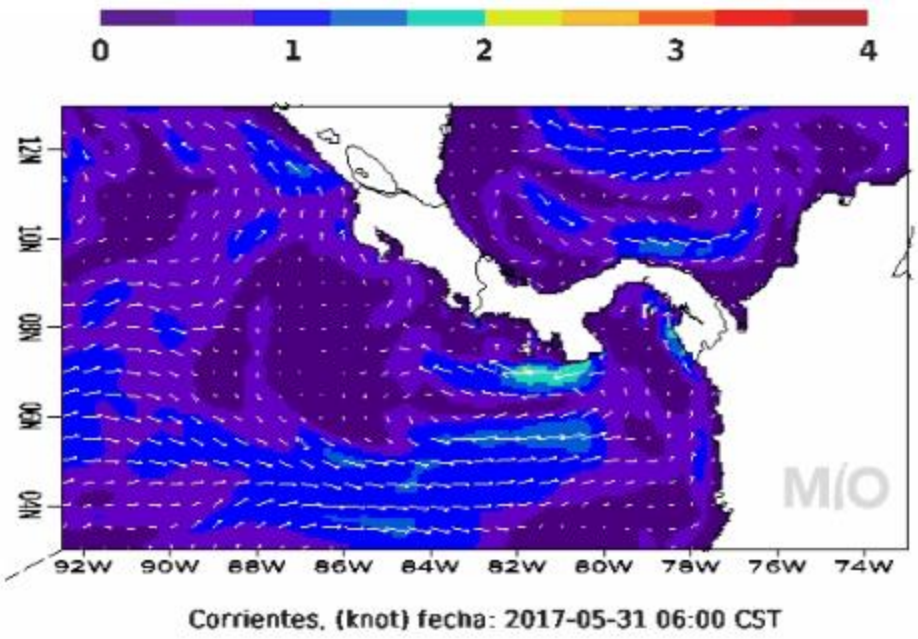

Temperatura Superficial del Mar

Válido del jueves 25 al miércoles 31 de mayo de 2017
Comentarios generales:

Pacífico: Esta semana se pronostica temperatura superficial en las costas costarricenses hasta de 29.5 a 30 °C. Se observa un afloramiento al sur de Punta Burica con temperatura superficial hasta de 26 °C

Caribe: Frente las costas de Limón la temperatura superficial del mar se mantiene en promedio cerca de 29.5 a 30 °C.

Isla del Coco: La temperatura superficial del mar alrededor de la Isla del Coco se mantiene aproximadamente entre 28 a 28.5°C.

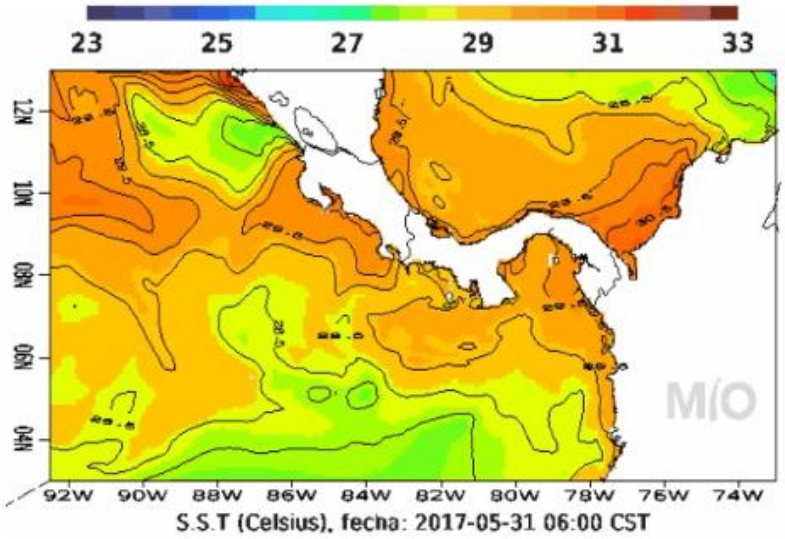

NICARAGUA[9]

Gobierno de Reconciliación y Unidad Nacional
El Pueblo, Presidente!
2017 TIEMPOS DE VICTORIAS! Por Gracia de Dios!
ineter

.

VÁLIDO DESDE LAS 06:00 PM DEL LUNES 29 HASTA LAS 06:00 AM DEL MARTES 30 DE MAYO DE 2017.

LITORAL DEL CARIBE: Parcialmente nublado a nublado. Lluvias y tormentas eléctricas de ligeras a moderadas. Visibilidad ilimitada, reducida a 3 millas en tiempo de lluvia. Viento del Noreste/Este con 10 a 15 nudos. Olas con altura entre 0.50 y 1.80 metros. Temperaturas mínimas: 23/25°C. **LITORAL DEL PACÍFICO**: Nublado. Lluvias y tormentas eléctricas de ligeras a moderadas. Visibilidad ilimitada, reducida a 3 millas en tiempo de lluvia. Viento del Este/Noreste con 5 a 10 nudos. Olas con altura entre 0.50 y 1.50 metro. Temperaturas mínimas: 24/26°C.
LAGOS: Parcialmente nublado a nublado. Lluvias y tormentas eléctricas ligeras. Visibilidad ilimitada, reducida a 3 millas en tiempo de lluvia. Viento del Este/Noreste con 5 a 10 nudos. Olas con altura entre 0.25 y 0.50 metro. Temperaturas mínimas: 24/26°C.

PANAMÁ[10]

ETESA Empresa de Transmisión Eléctrica S.A. Unimos Panamá con Energía

Empresa de Transmisión Eléctrica S.A.
Dirección de Hidrometeorología
Panamá

Miércoles - 31/05/2017					
Provincia - Región	Pronóstico	Humedad	Temp. Máxima	Temp. Mínima	Sensación Térmica
Bocas del Toro	Tormenta con Lluvia	84 %	30 °C	23 °C	36 °C
Coclé	Lluvias Dispersas	81 %	32 °C	25 °C	38 °C
Colón - Costa Abajo	Lluvias Dispersas	82 %	31 °C	23 °C	37 °C
Colón - Costa Arriba	Lluvia	83 %	31 °C	23 °C	37 °C
Chiriquí - Tierras Altas	Lluvia	82 %	22 °C	13 °C	26 °C
Chiriquí - Tierras Bajas	Lluvia	79 %	32 °C	24 °C	38 °C
Darién - Darien	Lluvia	87 %	32 °C	24 °C	39 °C
Herrera	Lluvias Dispersas	81 %	32 °C	24 °C	38 °C
Los Santos	Lluvias Dispersas	81 %	32 °C	24 °C	38 °C
Panamá - Oeste	Tormenta con Lluvia	79 %	32 °C	25 °C	38 °C
Panamá - Metro	Tormenta con Lluvia	80 %	32 °C	25 °C	38 °C
Panamá - Este	Tormenta con Lluvia	84 %	32 °C	25 °C	38 °C
Panamá - Golfo	Lluvia	85 %	32 °C	24 °C	38 °C
Veraguas - Norte	Lluvias Dispersas	84 %	31 °C	23 °C	37 °C
Veraguas - Centro	Tormenta con Lluvia	81 %	32 °C	23 °C	38 °C
Veraguas - Sur	Tormenta con Lluvia	86 %	32 °C	24 °C	39 °C
Comarca Guna Yala	Lluvia	82 %	30 °C	23 °C	36 °C
Comarca Emberá-Wounaan	Lluvia	87 %	30 °C	24 °C	36 °C
Comarca Ngöbe-Buglé	Tormenta con Lluvia	84 %	28 °C	24 °C	34 °C

[9] http://www.ineter.gob.ni/# Febrero/2017
[10] http://www.hidromet.com.pa/pronostico_extendido.php

República Dominicana[11]

OFICINA NACIONAL DE METEOROLOGÍA
DEPARTAMENTO DE METEOROLOGIA GENERAL
División de Meteorología Sinóptica y Pronósticos
PRONÓSTICO COSTERO MARÍTIMO

Domingo 28 de mayo de 2017 a las 6:00 p.m. Hasta el lunes 29 de mayo de 2017 a las 6:00 p.m.
CONDICIONES ACTUALES Y PREVISTAS EN LAS SIGUIENTES 24 A 72 HORAS.

Sistema de alta presión en el océano Atlántico, al noreste del país, alejándose de nuestra área. vaguada en los niveles medios y altos al norte del país y viento predominante del este/noreste.

ALERTAS O AVISOS:
No tenemos restricciones para nuestras costas.

PRONOSTICO POR ZONAS: Validez 24 horas

Sección	ZONA	VIENTO Y ALTURA DE OLAS	PERIODO (Seg.)
I	Cabo Rojo-Beata (Pedernales)	Viento del este de 10 a 14 nudos. Olas de 2 a 4 pies cerca de la costa, aumentando mar adentro	5
II	Cabo Beata-Punta Salinas (Pedernales, Barahona, Azua y Peravia)	Viento del este/sureste de 14 a 20 nudos. Olas de 2 a 3 pies cerca de la costa, aumentando mar adentro.	6
III	Punta Salina-Parque Nacional del Este (Peravia, San Cristóbal, Santo Domingo, San Pedro de Macorís, La Romana y La Altagracia)	Viento del este/sureste de 15 a 20 nudos. Olas de 2 a 3 pies cerca de la costa, aumentando mar adentro.	6
IV	Parque Nacional del Este-Cabo Engaño (La Altagracia)	Viento del este/noreste de 16 a 22 nudos. Olas de 3 a 4 pies cerca de la costa, aumentando mar adentro.	7
V	Cabo Engaño-Miches (La Altagracia y El Seibo)	Viento del este/noreste de 15 a 20 nudos. Olas de 3 a 4 pies cerca de la costa, aumentando mar adentro.	7
VI	Miches-Cabo Cabrón (El Seibo, Hato Mayor y Samaná)	Viento del este/noreste de 15 a 20 nudos. Olas de 2 a 4 pies cerca de la costa, aumentando mar adentro.	7
VI (a)	Bahía de Samaná	Viento del este/noreste de 10 a 15 nudos. Olas de 2 a 3 pies dentro de la bahía, aumentando mar adentro.	6
VII	Cabo Cabrón- Cabo Francés Viejo (Samaná y Nagua)	Viento del este 10 a 15 nudos. Olas de 3 a 4 pies cerca de la costa, aumentando mar adentro.	6

[11] http://www.onamet.gov.do/pronostico.php?s=pg

VII (a)	Bahía Escocesa	Viento del este/noreste de 10 a 15 nudos. Olas de 2 a 3 pies cerca de la costa, aumentando mar adentro.	6
VIII	Cabo Francés Viejo-La Isabela (Nagua, Espaillat y Puerto Plata)	Viento del este de 15 a 20 nudos. Olas de 2 a 4 pies cerca de la costa, aumentando mar adentro.	7
IX	La Isabela-Bahía de Manzanillo (Puerto Plata y Monte Cristi)	Viento del este/noreste de 10 a 15 nudos. Olas de 2 a 4 pies, aumentando mar adentro.	7

CONDICIONES DE AREAS DE PLAYA:

No tenemos restricciones para el uso de las playas, aquellas que estén habilitadas por las autoridades.

NOTA: Este pronóstico para playas es provisional hasta que se suministre el listado de PLAYAS PROTEGIDAS Y NO PROTEGIDAS.

ANEXO 1: PRECIOS DE PRODUCTOS DE LA PESCA Y LA ACUICULTURA

GOBIERNO DE LA REPÚBLICA DE HONDURAS

SECRETARÍA DE AGRICULTURA Y GANADERÍA

USDA USAID FHIA SIMPAH IICA

Sistema de Información de Mercados de Productos Agrícolas de Honduras (SIMPAH)
Reporte semanal de precios de venta de productos pecuarios y otros*
Ciudad Tegucigalpa

*Precios representan ventas por primeros recibidores en el mercado a comerciantes minoristas u otros compradores grandes para productos de buena calidad y condición, a no ser que sea indicado.

Código reporte: TGA_PEC, No. 20 **jueves, 25 de mayo de 2017**

Producto	Mercado	Origen	Unidad de Venta	Precios			
				Rango		Rango Moda	
				Bajo	Alto	Bajo	Alto
				Lempiras			
Pescados y Mariscos							
Calamar con tinta	La Isla	Islas de la Bahía	Libra	70.00	80.00	70.00	70.00
Calamar sin tinta	La Isla	Islas de la Bahía	Libra	120.00	130.00	120.00	120.00
Camarón cola verde	La Isla	Cedeño	Libra	110.00	130.00	120.00	120.00
Camarón jumbo	La Isla	Cedeño	Libra	170.00	180.00	170.00	170.00
Camarón semi jumbo	La Isla	Cedeño	Libra	150.00	160.00	150.00	150.00
Camarón Tigre	La Isla	Cedeño	Libra	70.00	90.00	80.00	80.00
Caracol	La Isla	Islas de la Bahía	Libra	170.00	180.00	170.00	170.00
Curiles	La Isla	Cedeño	Cien und (6 lb)	120.00	120.00		
Filete de Bagre	La Isla	Cedeño	Libra	50.00	60.00	50.00	50.00
Filete de Corvina	La Isla	Cedeño	Libra	100.00	120.00	100.00	100.00
Filete de Raya	La Isla	Cedeño	Libra	40.00	45.00	40.00	40.00
Filete de Robalo	La Isla	Cedeño	Libra	100.00	120.00	100.00	100.00
Filete de Tilapia	La Isla	Lago de Yojoa	Libra	75.00	80.00	75.00	75.00
Jaiba	La Isla	Cedeño	Libra	20.00	25.00	20.00	20.00
King Crab	La Isla	Islas de la Bahía	Libra	140.00	180.00	160.00	160.00
Langosta	La Isla	Islas de la Bahía	Libra	280.00	300.00	280.00	280.00
Pescado Babosa	La Isla	Cedeño	Libra	35.00	40.00	35.00	35.00
Pescado Bagre	La Isla	Cedeño	Libra	20.00	30.00	20.00	20.00
Pescado Berrugato	La Isla	Cedeño	Libra	20.00	25.00	20.00	20.00
Pescado blanco	La Isla	Cedeño	Libra	10.00	15.00	10.00	10.00
Pescado Corvina	La Isla	Cedeño	Libra	45.00	50.00	45.00	45.00
Pescado Galiciano	La Isla	Cedeño	Libra	20.00	25.00	20.00	20.00
Pescado Jurel	La Isla	Cedeño	Libra	15.00	20.00	15.00	15.00
Pescado Lisa	La Isla	Cedeño	Libra	20.00	25.00	20.00	20.00
Pescado Macarela	La Isla	Cedeño	Libra	20.00	27.00	25.00	25.00
Pescado Mero	La Isla	Cedeño	Libra	55.00	60.00	55.00	55.00
Pescado Panchita	La Isla	Cedeño	Libra	20.00	25.00	20.00	20.00
Pescado Pargo rojo	La Isla	Cedeño	Libra	45.00	50.00	45.00	45.00
Pescado Robalo	La Isla	Cedeño	Libra	45.00	50.00	45.00	45.00
Pescado Ruco	La Isla	Cedeño	Libra	20.00	25.00	20.00	20.00
Pescado Tilapia gris	La Isla	Lago de Yojoa	Libra	35.00	35.00		
Pescado Tilapia roja	La Isla	Lago de Yojoa	Libra	36.00	45.00	40.00	40.00
Pulpo	La Isla	Nicaragua	Libra	100.00	130.00	100.00	100.00

Tasa de Cambio: 1 USD = L. 23.4793, fuente: Banco Central de Honduras

GOBIERNO DE LA REPÚBLICA DE HONDURAS

SECRETARÍA DE AGRICULTURA Y GANADERÍA

USDA USAID DEL PUEBLO DE LOS ESTADOS UNIDOS DE AMÉRICA FHIA FUNDACIÓN HONDUREÑA DE INVESTIGACIÓN AGRÍCOLA SIMPAH IICA

Sistema de Información de Mercados de Productos Agrícolas de Honduras (SIMPAH)
Reporte semanal de precios de venta de productos pecuarios y otros*
Ciudad San Pedro Sula

*Precios representan ventas para productos de buena calidad y condición, a no ser que sea indicado.

Código reporte: SPSDY_PEC, No. 20 **Jueves, 25 de Mayo de 2017**

Producto	Unidad de Venta	Origen	Precios			
			Rango		Rango Moda	
			Bajo	Alto	Bajo	Alto
			Lempiras			
Pescados y Maiscos						
Calamar	Libra	San Lorenzo	85.00	90.00		
Camarón cola Verde	Libra	San Lorenzo	75.00	75.00		
Camarón fiebre	Libra	San Lorenzo	30.00	30.00		
Camarón Jumbo	Libra	San Lorenzo	180.00	180.00		
Camarón limpio	Libra	La Ceiba	120.00	120.00		
Caracol limpio	Libra	La Ceiba	130.00	130.00		
Filete de Bass	Libra	La Ceiba	50.00	50.00		
Filete de Raya	Libra	San Lorenzo	40.00	45.00		
Filete de Tilapia	Libra	La Ceiba	60.00	63.00		
Jaiba	Cien und (35 lb)	Tela	700.00	700.00		
King crab	Libra	San Lorenzo	80.00	85.00		
Langosta	Libra	La Ceiba	190.00	200.00		
Pescado Corvina	Libra	La Ceiba	35.00	40.00		
Pescado Cubera	Libra	La Ceiba	40.00	45.00		
Pescado Jurel	Libra	San Lorenzo	20.00	20.00		
Pescado Lisa	Libra	Tela	20.00	20.00		
Pescado Macarela	Libra	La Ceiba	35.00	40.00		
Pescado Robalo	Libra	La Ceiba	40.00	45.00		
Pescado Tilapia gris	Libra	Lago de Yojoa	25.00	25.00		
Pescado Tilapia roja	Libra	Lago de Yojoa	35.00	38.00		
Pulpo	Libra	La Ceiba	80.00	80.00		

FUNDACIÓN HONDUREÑA DE INVESTIGACIÓN AGRÍCOLA

SIMPAH

Sistema de Información de Mercados de Productos Agrícolas de Honduras (SIMPAH)
Reporte semanal de precios de venta de productos pecuarios y otros*
Mercado Mayoreo
Ciudad Managua

*Precios representan ventas por primeros recibidores en el mercado a comerciantes minoristas u otros compradores grandes para productos de buena calidad y condición, a no ser que sea indicado.

Código reporte: MGAMAY_PEC, No. 21 **Jueves, 25 de mayo de 2017**

Producto	Origen	Unidad de Venta	Precios			
			Rango		Rango Moda	
			Bajo	Alto	Bajo	Alto
			Córdobas			
Pescados y Mariscos						
Camarón Tití	Chinandega	Libra	170.00	170.00		
Cola de langosta	Chinandega	Libra	320.00	320.00		
Filete de Corvina	Chinandega	Libra	80.00	80.00		
Filete de Robalo	Chinandega	Libra	80.00	80.00		
Filete de Roncador	Chinandega	Libra	75.00	75.00		
Filete de tiburón	Chinandega	Libra	75.00	75.00		
Filete de Dorado	Chinandega	Libra	85.00	85.00		
Filete de Pargo	Chinandega	Libra	85.00	85.00		
Guapote	Chinandega	Libra	75.00	75.00		
Jaiba	Chinandega	Libra	70.00	70.00		
Pescado Corvina	Chinandega	Libra	75.00	75.00		
Pescado Macarela	Chinandega	Libra	75.00	75.00		
Pescado seco	Chinandega	Libra	220.00	220.00		
Pescado Pargo	Chinandega	Libra	70.00	70.00		

Tasa de Cambio: 1 USD = NIO. 29,8926. fuente: Banco Central de Nicaragua