CLIMA PESCA
Nota Informativa Año 4 N° 23
11/06/2017

SECCIONES	CONTENIDO
I	**AVANCES** En junio Agrilink se sumerge en la pesca y la acuicultura……. 1
II	**Situación actualizada** de la Temperatura Superficial del Mar Mar (SST), Clorofila, Vientos, …….. 3
III	**Impactos** Sobre la Pesca y la Acuicultura…….. 5
IV	**Meteorología y Oceanografía** Pronóstico por país……. 7
ANEXOS	Precios de productos de la pesca y la acuicultura**……** 14

I. AVANCES

USA

Este Junio Agrilinks se sumerge en la pesca y la acuicultura[1]

Mientras que Agrilinks a menudo se centra en cuestiones de tierra firme, como la tenencia de la tierra, la degradación del suelo o la productividad agrícola, la comunidad del desarrollo enfrenta un conjunto similar de desafíos en el mar. Las pesquerías de hoy están en aguas turbulentas; casi un tercio de las poblaciones de peces comerciales se pescan ahora en niveles peligrosamente insostenibles, según la FAO. No es sólo la biodiversidad que está en juego - es una fuente crítica de alimentos, nutrición e ingresos, y moneda extranjera para las economías en desarrollo.

En junio, Agrilinks se concentra en esfuerzos críticos para mejorar la acuicultura y las prácticas pesqueras en todo el mundo, detener la oleada de pesca excesiva y otras amenazas a la biodiversidad y los ingresos, y promover el papel del consumo de pescado hacia una población bien nutrida y segura de alimentos.

Para comenzar el mes, queremos destacar algunos recursos clave de los archivos, comenzando con "Pesca sostenible y acuicultura responsable: una guía para el personal y los socios de USAID". Esta guía completa proporciona información sobre cómo diseñar programas para reformar los sectores pesqueros y acuícolas para asegurar la sostenibilidad ambiental, la rentabilidad económica y la responsabilidad social, contribuyendo al mismo

[1]https://agrilinks.org/ USAID

tiempo a objetivos de desarrollo más amplios como la mejora de la gobernanza y la adaptación al cambio climático.

"La experiencia de USAID ha demostrado que programas bien diseñados pueden reformar con éxito las pesquerías de captura y la acuicultura, reduciendo las amenazas a la biodiversidad y al mismo tiempo aumentando la productividad, los ingresos y los medios de subsistencia", afirmó Richard Volk, consultor de recursos acuáticos y litorales de USAID en Agrilinks.

Otra guía clave de USAID argumenta en favor de "La importancia de las pesquerías silvestres para la seguridad alimentaria y la nutrición" y analiza las oportunidades de los mecanismos de financiación innovadores a las asociaciones basadas en el mercado para mejorar la gestión pesquera mediante la participación del sector privado.

En países como Ghana, las pesquerías apoyan indirectamente al 20 por ciento de la fuerza de trabajo y representan el 80 por ciento del consumo de proteína animal de la población. Las pesquerías ofrecen un suministro de proteínas alimenticias de bajo costo y de alto valor, como se menciona en el evento de Agrilinks "Pesca, Alternativas y Finanzas: La Importancia de las Pesquerías Silvestres para la Alimentación y la Seguridad en el Empleo". Recursos en los materiales del evento muestran soluciones de trabajo provenientes de proyectos implementados por organizaciones sin fines de lucro como Rare en países costeros como Ghana y Mozambique, Donde la sobrepesca pone en peligro cientos de miles de empleos locales y a una población creciente, la disminución de la oferta se proyecta para dar lugar a una reducción del 70 por ciento en la disponibilidad de proteínas para 2030

Como los productos agrícolas más comercializados en el mundo en desarrollo, los peces son fundamentales para las economías de estos países y para los medios de subsistencia de los pobres de África, Asia y más allá. La acuicultura y la pesca también ofrecen ricas oportunidades para diversificar y aumentar los ingresos de las mujeres. Las mujeres ya desempeñan un papel clave en las pesquerías silvestres de todo el mundo, donde representan el 50 por ciento de las personas empleadas. Como Barbara Best, Senior Coastal Resource Management y Policy Advisory para la Oficina de Silvicultura y Biodiversidad, discutió en el evento AskAg 2016 de Agrilinks sobre pesquerías silvestres, el papel de las mujeres va desde la recolección de peces e invertebrados silvestres a lo largo de la costa, hasta el procesamiento y comercialización de pescado y la administración y gestión de empresas pesqueras.

La acuicultura desempeña un papel nutricional clave en muchas regiones del mundo. Únase a nosotros mientras exploramos esta industria en rápido crecimiento durante el mes de junio

II. SITUACIÓN ACTUALIZADA AL 04/06 DE 2017[12]

En la fig. 1 (11/06/2017) correspondiente a la temperatura superficial del mar, en la región del Pacífico Centroamericano, se identifican las siguientes lecturas: Guatemala 31.0°C; El Salvador 30.0°C; Nicaragua 28.9°C; Costa Rica 28.9.0°C; Panamá 28.9°C. En el Caribe de Rep. Dominicana 27°C; Belize 29.1°C; Honduras 28.9°C; Panamá 29.3

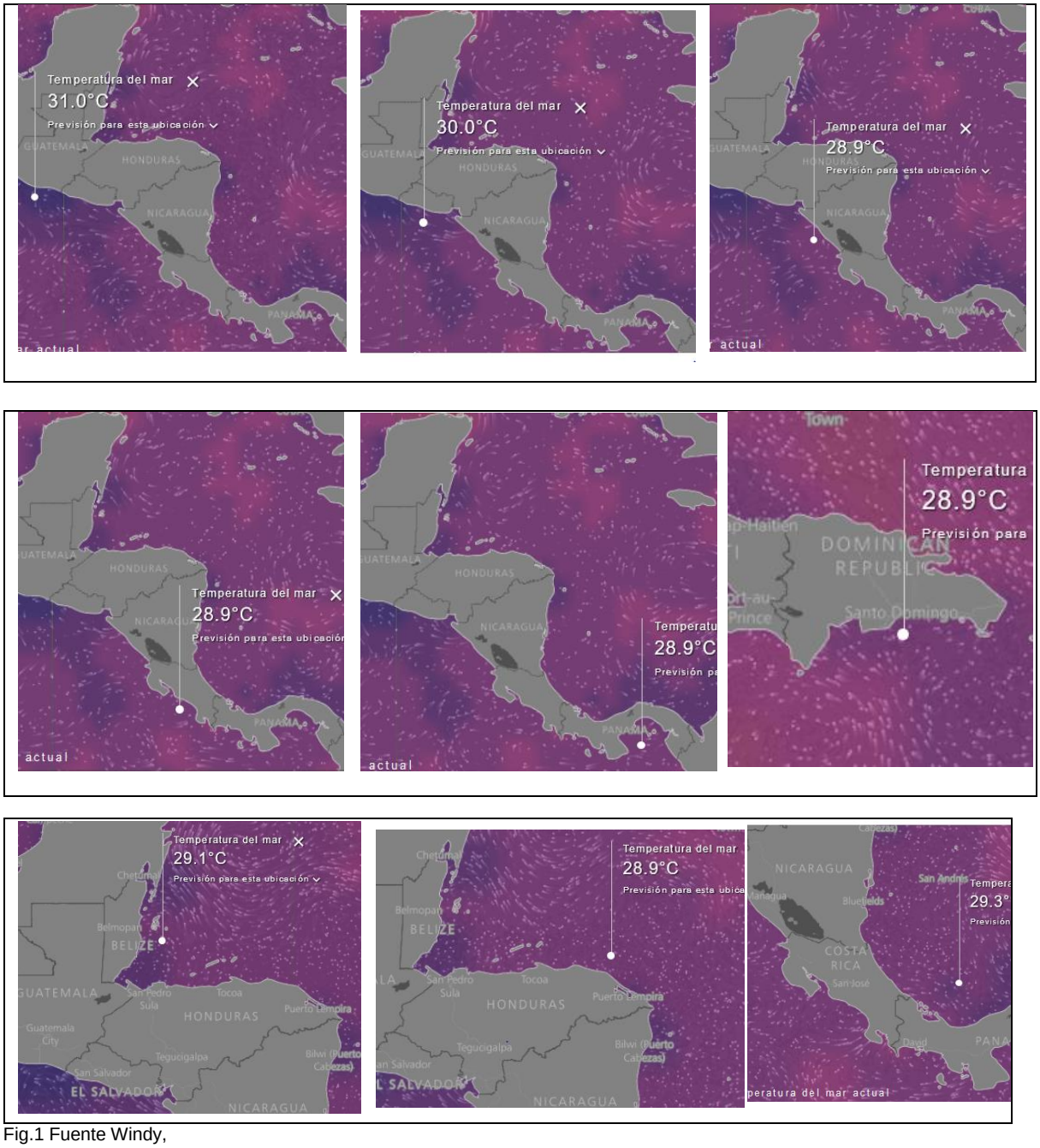

Fig.1 Fuente Windy,

[2] **Nota del Editor:** Normalmente utilizamos imágenes de fishTrack, pero esta semana no las tenemos, por esta razón publicamos imágenes de otras fuentes, que pueden ser encontradas en el Aap de Clima Pesca o en el Clima Pesca digital

CLOROFILA



En la Fig. 3 (06/06/17) los valores más altos de clorofila a, que se identifican son: Golfo de Panamá 3-5 mg/m^3. Bahía de Parita (Panamá) 4 mg/m^3. Golfo de Montijo (Panamá) 14 mg/m^3. Costa de Belize 3.6-3.7 mg/m^3.

Fig. 3 Fuente: NASA-WorldView

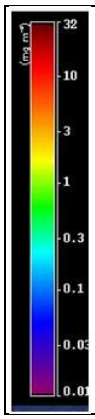

NOse cuenta con imagenes de Clorofila en Rep.Dominicna, esta semana

VIENTO

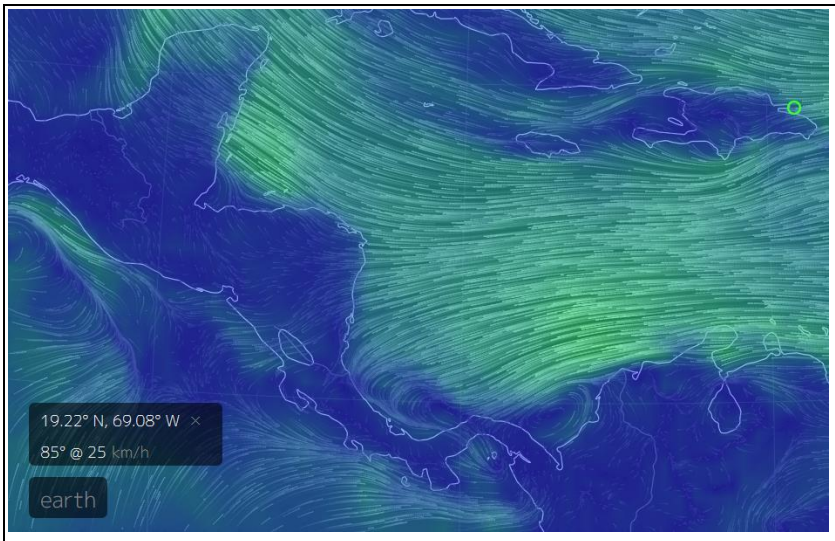

El mapa de vientos de este día Fig.5 (011/06/2017) indica las siguientes velocidades:
Pacífico:
Tehuantepec 17 Km/h
Papagayo 18 km/h; Golfo de Panamá 16 Km/h. Golfo de Fonseca 13 Km/hora.
Caribe:
Puerto Cortés (Honduras) 18 Km/h; Bluefield (Nicaragua) 21 Km/h; Colón (Panamá) 15 Km/h; Bocas del Toro (Panamá) 13 Km/hora; Samaná (Rep. Dominicana) 25Km/h. Fuente: earth

Fig. 5. Fuente: earth.

III IMPACTOS SOBRE LA PESCA Y LA ACUICULTURA

INFORMACIÓN DE LOS EVENTOS METEOROLÓGICOS EN LA REGIÓN Y SU RELACIÓN CON LA PESCA Y LA ACUICULTURA
Período del 05 al 10 de junio/2017.

PESCA ARTESANAL

La Libertad[3] (**Pacífico**): **El Salvador**; En este puerto pesquero, las capturas durante la semana han estado muy productivas particularmente por el grupo de los pargos (pargo lunarejo, guacamayo, pargueta, entre otros) también los pescadores han capturado raya bagre, jureles, entre otros; en general son alrededor de 250-300 libras de pescado de diferentes grupos por embarcación por viaje.

Camarón 2-3 libras, /embarcación/viaje. Estas lanchas que van al camarón también van por pescado con redes de enmalle de 21/2 pulgadas de luz de malla.

La ausencia de turistas por el tiempo lluvioso de la semana, ha limitado las ventas de pescado a los consumidores directos y entregan a intermediarios a precios más bajos

Playas Negras[4] (**Pacífico**), **El Salvador**: Las lanchas que han salido a pescar han capturado 50-60 lb de pargo lunarejo; 40 lb de corvina; 100-150 ruco. No todas las embarcaciones traen la sumatoria de estas especies por viaje, este sería el promedio.

Los pescadores de Playas Negras se dedican también a la pesca de langosta, esta semana han capturado como promedio 27 lb/embarcación/viaje.

Los pescadores de esta localidad han manifestado que han observado una gran producción de chacalín o camaroncillo (Xyphopenaeus sp. Trachypenaeus sp) a tal punto que con las redes de 2 ½ pulgada de luz de malla queda atrapado este chacalín, en promedio 25 libras/embarcación/viaje. No es normal que se capture este recurso con las redes autorizadas pero la abundancia es grande y queda atrapado en las redes de los pescadores.

Masachapa[5] (**Pacífico**), **Nicaragua**: Debido a las lluvias solo el 30% de las embarcaciones han estado operando y las capturas han estado dirigidas a palometa, jureles y hoja, pero han sido capturas alrededor de 125-150 lbs/embarcación/viaje.

Sin embargo, como los pescadores de Masachapa se dedican a la pesca de langosta, ahí la situación es diferente en viajes muy cortos (6 horas) capturan entre 40-60 libras/embarcación/viaje. Esta es una buena pesca de langosta

P**uerto Almirante**[6]**, Bocas del Toro** (**Caribe**), **Panamá**: La pesca se ha realizado de forma regular, aun cuando el tiempo ha estado lluvioso y nublado, el mar turbulento con brisa noreste, Las capturas han estado representadas por jureles pargos, pargo de seda, macarela, un 65% de las lanchas está operando.

PESCA INDUSTRIAL.

[3] Información proporcionada por el pescador José Armando Hércules de CONFEPESCA
[4] Información proporcionada por el pescador Francisco Antonio González de CONFEPESCA
[5] Información proporcionada por el pescador Ramón Rodríguez de CONFEPESCA
[6] Información proporcionada por el Administrador del Centro de Acopio de la Unión de Pescadores Bocatoreños.

Durante la semana se ha presentado una población de chacalines-camaroncillo importante. El recurso se localiza de las 17 brazas en adelante. en toda la costa y el volumen capturado ha hecho que el precio caiga desde USD 2.5 hasta USD 1,00 - 0.90. La próxima semana el Clima Pesca informará más en detalle sobre este evento

RESUMEN

Esta semana, se destaca el aparecimiento de una buena población de chacalines-camaroncillos en El Salvador y probablemente en el resto de países donde tiene influencia el Golfo de Fonseca.

Las poblaciones de chacalines son de las más estables con respecto al resto de especies de camarones[7] y el Golfo de Fonseca al igual que el Zanjón el Guamuchal en Guatemala son proveedores de chacalines al medio.

Por diversas razones ya no se exportan estos crustáceos y cuando aparecen se venden en el mercado local y los precios caen estrepitosamente.

Diversos autores han relacionado una buena producción camaronera con buenos inviernos. en el caso de los chacalines-camaroncillos, aparecen las poblaciones al inicio de la época lluviosa y son más abundantes cuando el invierno es mejor en términos de precipitación

Como ya se ha hecho notar en la langosta del Pacífico hay años buenos y años malos, aun cuando el esfuerzo de pesca sea similar. Por los informes que se reciben 2017 es uno de esos años buenos.

IV. METEOROLOGIA Y OCEANOGRAFIA 11/06/2017

[7] López, J. 2000. Monitoreo del recurso camarón en El Salvador. CAMPAC, FACOPADES, SICA-OSPESCA 36 p.

BELIZE[8]

COSTA RICA[9]

Oleaje

Válido del jueves 08 al miércoles 14 de junio del 2017

Comentarios generales:
Pacífico: En Costa Rica arriban marejadas (oleaje) provenientes de tormentas del Pacífico Sur con periodo hasta de 15 s, arriba oleaje de periodo corto de generación local del sábado 10 al martes 13 de junio.

Caribe: Arriba oleaje de periodo corto del noreste NE con altura significativa con máximo de 1.5 m (1.9 m máx.) el martes 13 de junio

Isla del Coco: Arriban marejadas con altura significativa hasta de 2.2 m (2.8 m máx.) el viernes 09 de junio, provenientes de tormentas del Pacífico Sur.

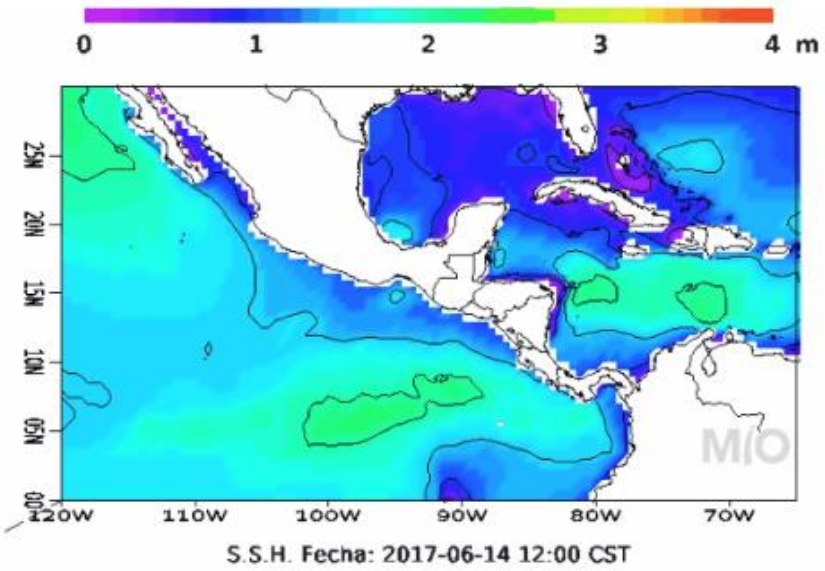

Corrientes Marinas

Válido del jueves 08 al miércoles 14 de junio de 2017

Comentarios generales:
Pacífico: Frente las costas del Pacífico se pronostican corrientes débiles sin dirección predominante no mayores a 1 nudo.

Caribe: Se pronostica en el Caribe frente las costas de Limón mar adentro una circulación en contra de las manecillas del reloj centrada en 11 N 82 W, con corrientes hasta de 1.3 nudos.

Isla del Coco: En la Isla del Coco se pronostican corrientes hasta de 1.8 nudos con dirección hacia el este y sureste.

---

[8] Fuente: http://www.hydromet.gov.bz/forecast/marine-forecast-evening
[9] http://www.miocimar.ucr.ac.cr

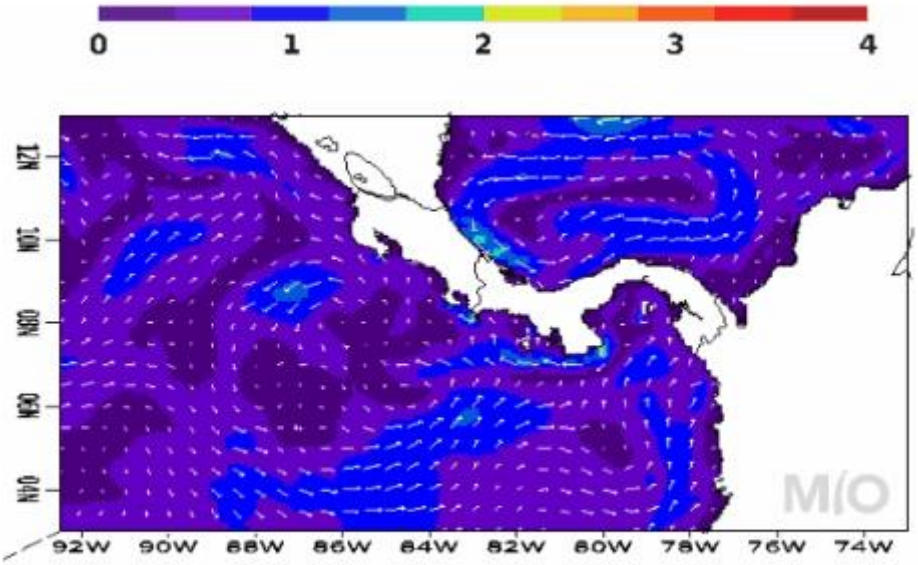

Corrientes, (knot) fecha: 2017-06-14 06:00 CST

Temperatura Superficial del Mar

Válido del jueves 08 al miércoles 14 de junio de 2017

Comentarios generales:

Pacífico: Esta semana se pronostica temperatura superficial en las costas del Pacífico norte y central de 28.5 a 29.5 °C. Se pronostican temperaturas más cálidas dentro del Golfo de Nicoya, y más frías en el Pacífico Sur del país.

Caribe: Frente las costas de Limón la temperatura superficial del mar se mantiene en promedio cerca de 29.5 a 30 °C.

Isla del Coco: La temperatura superficial del mar alrededor de la Isla del Coco se mantiene aproximadamente entre 27.5 a 28°C.

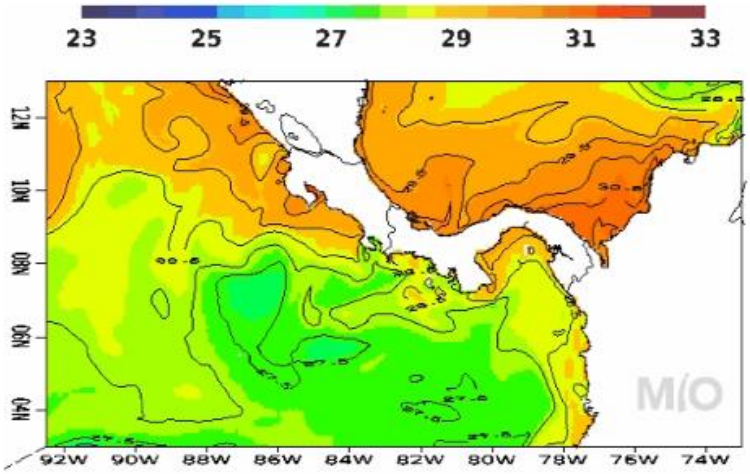

S.S.T (Celsius), fecha: 2017-06-14 06:00 CST

Predicción del tiempo válida para el lunes 12 de junio 2017.

Comentario: Condiciones de lluvia y chubascos dispersos con actividad eléctrica por las tardes y primeras horas de la noche en la mayor parte del territorio nacional, los mayores acumulados se presentarán en la región occidental.

Litoral Caribe: De 3 a 5 pies.
Golfo De Fonseca: 3 a 5 pies.

Pronóstico Por Regiones

Región Insular:

Poco nublado con mayor nubosidad en horas de la tarde, Probabilidad baja de chubascos leves aislados. Viento del este, con velocidad promedio de 30 - 40 Km/h,

	Roatán	Guanaja
Temperatura (Máx. /Mín. en °C):	**32/26**	**33/27**
Precipitación (mm):	**0 a 2**	0 a 2

Región Norte:

Poco nublado con cielos medios nublados por la tarde, probabilidad baja de chubascos dispersos en horas de la tarde. Viento del este y sureste con velocidad promedio de 14 Km/h.

	La Ceiba	**Tela**	**Trujillo**	**Omoa**
Temperatura (Máx. /Min. En °C):	**33/25**	**33/26**	**34/26**	**35/24**
Precipitación (mm)	0 a 2	0	0 a 2	0 a 2

Mosquitia hondureña:

Parcialmente nublado en el periodo. Probabilidad de lluvias leves. Viento del este, con velocidad promedio de 20 Km/h con probabilidad de racha de hasta 40 km /h.

	Puerto Lempira
Temperatura (Máx. /Mín. en °C):	30/26
Precipitación (mm):	1 a 5

Región Sur:

Nublado a muy nublado en el periodo de pronóstico, lluvias y chubascos moderados a fuertes acompañados de actividad eléctrica. Viento del sur y sureste, con velocidad promedio de 18 Km/h.

	Amapala	**Choluteca**
Temperatura (Máx. / Mín. en °C):	**32/25**	**33/24**
Precipitación (mm):	5 a 10	10 a 15
	Max. 20	Max.25

Comunicaciones MARN

Informe Especial Meteorológico No.5

11/06/2017 20:26

Se debilita situación tipo temporal, pero se mantienen las lluvias y tormentas sobre el país

El sistema de Baja Presión ubicado al sur de Tehuantepec se ha convertido en la Depresión Tropical 3-E y se desplaza lentamente al noroeste, este sistema mantiene la Zona de Convergencia Intertropical frente a Centroamérica por lo que permite el ingreso de humedad desde ese sector. Debido que el sistema se ha retirado un poco de nuestra área ha permitido que la situación tipo temporal se debilite, pero se mantienen las lluvias y tormentas moderadas a fuertes sobre el país.

Pronóstico

Para lo que resta del domingo 11 de junio: el cielo mayormente nublado con lluvias y tormentas moderadas a fuertes con énfasis en la zona oriental y zona costera del país, debido a la Zona de Convergencia Intertropical y a la Depresión Tropical 3-E, que favorecen el desplazamiento de humedad desde el Pacífico hacia nuestro territorio. Lunes 12 de junio: continúa el ingreso de humedad desde el Océano Pacífico asociado a la Zona de Convergencia Intertropical y la Depresión Tropical 3-E ubicada al suroeste de Tehuantepec en México, favoreciendo las lluvias y tormentas de moderadas a fuertes para la tarde y noche con énfasis en la zona norte y la cadena volcánica del país. Además, se observa el acercamiento y desplazamiento de una Onda Tropical por el territorio. Martes 13 de junio: la Onda Tropical estará saliendo del país, mientras la Zona de Convergencia Intertropical se mantiene frente a la costa pacífica de Centroamérica y desplaza humedad desde el Pacífico, favoreciendo las lluvias y tormentas eléctricas dispersas y de moderada a fuerte intensidad, con énfasis en la franja norte, zona central y zona occidental del país

Recomendación

A la población en general se le recomienda mantenerse informada sobre el pronóstico meteorológico que emite el MARN, con el fin de tomar las medidas preventivas adecuadas. Y a la navegación marítima, pesca artesanal y deportiva se les recomienda evaluar las condiciones atmosféricas y oceanográficas antes de realizar sus actividades y atender a las recomendaciones de la Dirección General de Protección Civil

NICARAGUA[10]

Gobierno de Reconciliación y Unidad Nacional
El Pueblo, Presidente!
2017 TIEMPOS DE VICTORIAS! Por Gracia de Dios!
ineter

.

VÁLIDO DESDE LAS 06:00 PM DEL LUNES 12 HASTA LAS 06:00 AM DEL MARTES 13 DE JUNIO DE 2017.

LITORAL DEL CARIBE: Nublado. Lluvias y tormentas eléctricas de ligeras a moderadas. Visibilidad reducida entre 2 y 3 millas en tiempo de lluvia. Viento de dirección Noreste/Este con 10 a 15 nudos. Olas con altura entre 0.50 y 2.00 metros. Temperaturas mínimas: 24/26°C.

LITORAL DEL PACÍFICO: Nublado. Lluvias y tormentas eléctricas entre ligeras a fuertes. Visibilidad reducida entre 1 y 3 millas. Viento variable con 7 a 12 nudos. Olas con altura entre 0.50 y 1.80 metros. Temperaturas mínimas: 23/25°C.

LAGOS: Nublado Lluvias y tormentas eléctricas de ligeras a moderadas, principalmente en el Lago Cocibolca. Visibilidad ilimitada, reducida entre 2 y 3 millas en tiempo de lluvia. Viento variable con 5 a 10 nudos. Olas con altura entre 0.25 y 0.50 metro. Temperaturas mínimas: 24/26°C.

PANAMÁ[11]

ETESA Empresa de Transmisión Eléctrica S.A. Unimos Panamá con Energía

Empresa de Transmisión Eléctrica S.A.
Dirección de Hidrometeorología
Panamá

Miércoles - 14/06/2017					
Provincia - Región	Pronóstico	Humedad	Temp. Máxima	Temp. Mínima	Sensación Térmica
Bocas del Toro	Lluvia	87 %	30 °C	23 °C	36 °C
Coclé	Tormenta con Lluvia	79 %	31 °C	24 °C	37 °C
Colón - Costa Abajo	Tormenta con Lluvia	85 %	30 °C	23 °C	36 °C
Colón - Costa Arriba	Tormenta con Lluvia	85 %	30 °C	23 °C	36 °C
Chiriquí - Tierras Altas	Tormenta con Lluvia	86 %	25 °C	14 °C	30 °C
Chiriquí - Tierras Bajas	Tormenta con Lluvia	79 %	31 °C	23 °C	37 °C
Darién - Darien	Tormenta con Lluvia	86 %	31 °C	24 °C	37 °C
Herrera	Lluvia	78 %	32 °C	23 °C	38 °C
Los Santos	Lluvia	78 %	32 °C	23 °C	38 °C
Panamá - Oeste	Lluvia	80 %	31 °C	23 °C	37 °C
Panamá - Metro	Lluvia	80 %	31 °C	23 °C	37 °C
Panamá - Este	Tormenta con Lluvia	80 %	31 °C	23 °C	37 °C
Panamá - Golfo	Lluvia	84 %	31 °C	24 °C	37 °C
Veraguas - Norte	Tormenta con Lluvia	85 %	30 °C	20 °C	36 °C
Veraguas - Centro	Tormenta con Lluvia	82 %	31 °C	24 °C	37 °C
Veraguas - Sur	Tormenta con Lluvia	85 %	30 °C	23 °C	36 °C
Comarca Guna Yala	Tormenta con Lluvia	86 %	30 °C	23 °C	36 °C
Comarca Emberá-Wounaan	Tormenta con Lluvia	86 %	31 °C	24 °C	37 °C
Comarca Ngöbe-Buglé	Tormenta con Lluvia	85 %	30 °C	21 °C	36 °C

[10] http://www.ineter.gob.ni/# Febrero/2017
11http://www.hidromet.com.pa/pronostico_extendido.php

República Dominicana[12]

OFICINA NACIONAL DE METEOROLOGÍA
DEPARTAMENTO DE METEOROLOGIA GENERAL
División de Meteorología Sinóptica y Pronósticos
PRONÓSTICO COSTERO MARÍTIMO

Domingo 11 de junio de 2017 a las 6:00 p.m. Hasta el lunes 12 de junio de 2017 a las 6:00 p.m.
CONDICIONES ACTUALES Y PREVISTAS EN LAS SIGUIENTES 24 A 72 HORAS.

Vaguada al norte del país. Onda tropical sobre las Antillas menores moviéndose hacia el oeste. Y Viento del este/sureste.

ALERTAS O AVISOS:
No tenemos restricciones para nuestras costas.

PRONOSTICO POR ZONAS: Validez 24 horas

Sección	**ZONA**	**VIENTO Y ALTURA DE OLAS**	PERIODO (Seg.)
I	Cabo Rojo-Beata (Pedernales)	Viento del este/sureste de 10 a 15 nudos. Olas de 2 a 4 pies cerca de la costa, aumentando mar adentro	5
II	Cabo Beata-Punta Salinas (Pedernales, Barahona, Azua y Peravia)	Viento del este/sureste de 10 a 15 nudos. Olas de 2 a 4 pies cerca de la costa, aumentando mar adentro.	5
III	Punta Salina-Parque Nacional del Este (Peravia, San Cristóbal, Santo Domingo, San Pedro de Macorís, La Romana y La Altagracia)	Viento del este/ sureste de 10 a 15 nudos. Olas de 2 a 4 pies cerca de la costa, aumentando mar adentro.	6
IV	Parque Nacional del Este-Cabo Engaño (La Altagracia)	Viento del este/sureste de 10 a 15 nudos. Olas de 3 a 5 pies cerca de la costa, aumentando mar adentro.	6
V	Cabo Engaño-Miches (La Altagracia y El Seibo)	Viento del este/sureste de 10 a 15 nudos. Olas de 3 a 5 pies cerca de la costa, aumentando mar adentro.	6
VI	Miches-Cabo Cabrón (El Seibo, Hato Mayor y Samaná)	Viento del este/sureste de 10 a 15 nudos. Olas de 3 a 5 pies cerca de la costa, aumentando mar adentro.	6
VI (a)	Bahía de Samaná	Viento del este/sureste de 10 a 15 nudos. Olas de 2 a 3 pies dentro de la bahía, aumentando mar adentro.	6
VII	Cabo Cabrón- Cabo Francés Viejo (Samaná y Nagua)	Viento del este de 10 a 15 nudos. Olas de 3 a 5 pies cerca de la costa, aumentando mar adentro.	6
VII (a)	Bahía Escocesa	Viento del este de 10 a 15 nudos. Olas de 2 a 4 pies cerca de la costa, aumentando mar adentro.	5

[12] http://www.onamet.gov.do/pronostico.php?s=pg

VIII	Cabo Francés Viejo-La Isabela (Nagua, Espaillat y Puerto Plata)	Viento del este/sureste de 10 a 15 nudos. Olas de 3 a 5 pies cerca de la costa, aumentando mar adentro.	6
IX	La Isabela-Bahía de Manzanillo (Puerto Plata y Monte Cristi)	Viento del este/sureste de 10 a 15 nudos. Olas de 3 a 5 pies, aumentando mar adentro.	6

CONDICIONES DE AREAS DE PLAYA:

No tenemos restricciones para el uso de las playas, aquellas que estén habilitadas por las autoridades.

NOTA: Este pronóstico para playas es provisional hasta que se suministre el listado de PLAYAS PROTEGIDAS Y NO PROTEGIDAS.

.

ANEXO 1: PRECIOS DE PRODUCTOS DE LA PESCA Y LA ACUICULTURA

GOBIERNO DE LA REPÚBLICA DE HONDURAS

SECRETARÍA DE AGRICULTURA Y GANADERÍA

USDA USAID FHIA SIMPAH IICA

Sistema de Información de Mercados de Productos Agrícolas de Honduras (SIMPAH)
Reporte semanal de precios de venta de productos pecuarios y otros*
Ciudad Tegucigalpa

*Precios representan ventas por primeros recibidores en el mercado a comerciantes minoristas u otros compradores grandes para productos de buena calidad y condición, a no ser que sea indicado.

Código reporte: TGA_PEC, No. 22 **jueves, 08 de junio de 2017**

Producto	Mercado	Origen	Unidad de Venta	Precios			
				Rango		Rango Moda	
				Bajo	Alto	Bajo	Alto
				Lempiras			
Pescados y Mariscos							
Calamar con tinta	La Isla	Islas de la Bahía	Libra	80.00	80.00		
Calamar sin tinta	La Isla	Islas de la Bahía	Libra	110.00	130.00	110.00	110.00
Camarón cola verde	La Isla	Cedeño	Libra	110.00	120.00	110.00	110.00
Camarón de cultivo con cabeza	La Isla	Cedeño	Libra	70.00	70.00		
Camarón de cultivo sin cabeza	La Isla	Cedeño	Libra	100.00	130.00	100.00	100.00
Camarón fiebre con cáscara	La Isla	Cedeño	Libra	30.00	30.00		
Camarón fiebre sin cáscara	La Isla	Cedeño	Libra	40.00	40.00		
Camarón jumbo	La Isla	Cedeño	Libra	170.00	180.00	170.00	170.00
Camarón semi jumbo	La Isla	Cedeño	Libra	150.00	160.00	150.00	150.00
Camarón Tigre	La Isla	Cedeño	Libra	65.00	80.00	70.00	70.00
Caracol	La Isla	Islas de la Bahía	Libra	150.00	180.00	150.00	150.00
Curiles	La Isla	Cedeño	Cien und (6 lb)	120.00	130.00	120.00	120.00
Filete de Bagre	La Isla	Cedeño	Libra	50.00	50.00		
Filete de Corvina	La Isla	Cedeño	Libra	100.00	110.00	100.00	100.00
Filete de Raya	La Isla	Cedeño	Libra	35.00	40.00	35.00	35.00
Filete de Robalo	La Isla	Cedeño	Libra	100.00	110.00	100.00	100.00
Filete de Tilapia	La Isla	Lago de Yojoa	Libra	75.00	80.00	75.00	75.00
Jaiba	La Isla	Cedeño	Libra	20.00	20.00		
Langosta	La Isla	Islas de la Bahía	Libra	220.00	250.00	220.00	220.00
Pescado Babosa	La Isla	Cedeño	Libra	30.00	40.00	35.00	35.00
Pescado Bagre	La Isla	Cedeño	Libra	26.00	26.00		
Pescado Berrugato	La Isla	Cedeño	Libra	25.00	26.00	25.00	25.00
Pescado blanco	La Isla	Cedeño	Libra	10.00	15.00	10.00	10.00
Pescado Corvina	La Isla	Cedeño	Libra	40.00	50.00	40.00	40.00
Pescado Galiciano	La Isla	Cedeño	Libra	25.00	25.00		
Pescado Jurel	La Isla	Cedeño	Libra	15.00	20.00	15.00	15.00
Pescado Lisa	La Isla	Cedeño	Libra	20.00	25.00	20.00	20.00
Pescado Macarela	La Isla	Cedeño	Libra	20.00	25.00	20.00	20.00
Pescado Mero	La Isla	Cedeño	Libra	50.00	60.00	50.00	50.00
Pescado Panchita	La Isla	Cedeño	Libra	20.00	25.00	20.00	20.00
Pescado Pargo rojo	La Isla	Cedeño	Libra	45.00	50.00	45.00	45.00
Pescado Robalo	La Isla	Cedeño	Libra	40.00	55.00	45.00	50.00
Pescado Ruco	La Isla	Cedeño	Libra	25.00	30.00	25.00	25.00
Pescado Tilapia gris	La Isla	Lago de Yojoa	Libra	35.00	35.00		
Pescado Tilapia roja	La Isla	Lago de Yojoa	Libra	40.00	40.00		
Pulpo	La Isla	Nicaragua	Libra	130.00	130.00		

Tasa de Cambio: 1 USD = L. 23.4412, fuente: Banco Central de Honduras

GOBIERNO DE LA REPÚBLICA DE HONDURAS

SECRETARÍA DE AGRICULTURA Y GANADERÍA

USDA USAID FHIA SIMPAH IICA

Sistema de Información de Mercados de Productos Agrícolas de Honduras (SIMPAH)
Reporte semanal de precios de venta de productos pecuarios y otros*
Ciudad San Pedro Sula

*Precios representan ventas para productos de buena calidad y condición, a no ser que sea indicado.

Código reporte: SPSDY_PEC, No. 22 **jueves, 08 de junio de 2017**

Producto	Unidad de Venta	Origen	Precios			
			Rango		Rango Moda	
			Bajo	Alto	Bajo	Alto
			Lempiras			
Pescados y Maiscos						
Calamar	Libra	La Ceiba	88.00	90.00		
Camarón Fiebre sin cascara	Libra	La Ceiba	60.00	60.00		
Camarón Fiebre con cascara	Libra	La Ceiba	25.00	26.00		
Camarón Jumbo	Libra	La Ceiba	200.00	200.00		
Camarón Semi Jumbo	Libra	La Ceiba	160.00	170.00		
Camarón limpio	Libra	La Ceiba	150.00	160.00		
Caracol limpio	Libra	La Ceiba	120.00	130.00		
Filete de Bass	Libra	La Ceiba	50.00	50.00		
Filete de Tilapia	Libra	La Ceiba	65.00	65.00		
Jaiba	Cien und (35 lb)	Tela	700.00	800.00		
Langosta	Libra	La Ceiba	190.00	195.00		
Pescado Cahuacha	Libra	La Ceiba	35.00	40.00		
Pescado Calale	Libra	La Ceiba	45.00	50.00		
Pescado Corvina	Libra	La Ceiba	38.00	40.00		
Pescado Cubera	Libra	Cedeño	50.00	55.00		
Pescado Jurel	Libra	Cedeño	20.00	25.00		
Pescado Lisa	Libra	Cedeño	18.00	20.00		
Pescado Macarela	Libra	Cedeño	35.00	40.00		
Pescado Robalo	Libra	La Ceiba	50.00	55.00		
Pescado Tilapia roja	Libra	Lago de Yojoa	35.00	38.00		
Pescado Tilapia gris	Libra	Lago de Yojoa	25.00	30.00		
Pulpo	Libra	La Ceiba	85.00	100.00		

Tasa de Cambio: 1 USD = L. 23.4412, fuente: Banco Central de Honduras

FUNDACIÓN HONDUREÑA DE INVESTIGACIÓN AGRÍCOLA

SIMPAH

Sistema de Información de Mercados de Productos Agrícolas de Honduras (SIMPAH)
Reporte semanal de precios de venta de productos pecuarios y otros*
Mercado Mayoreo
Ciudad Managua

*Precios representan ventas por primeros recibidores en el mercado a comerciantes minoristas u otros compradores grandes para productos de buena calidad y condición, a no ser que sea indicado.

Código reporte: MGAMAY_PEC, No. 23 **Jueves, 08 de junio de 2017**

Producto	Origen	Unidad de Venta	Precios			
			Rango		Rango Moda	
			Bajo	Alto	Bajo	Alto
			Córdobas			
Pescados y Mariscos						
Camarón Tití	Chinandega	Libra	170.00	170.00		
Cola de langosta	Chinandega	Libra	340.00	340.00		
Filete de Corvina	Chinandega	Libra	80.00	80.00		
Filete de Robalo	Chinandega	Libra	80.00	80.00		
Filete de Roncador	Chinandega	Libra	75.00	75.00		
Filete de tiburón	Chinandega	Libra	75.00	75.00		
Filete de Dorado	Chinandega	Libra	85.00	85.00		
Filete de Pargo	Chinandega	Libra	85.00	85.00		
Guapote	Chinandega	Libra	75.00	75.00		
Jaiba	Chinandega	Libra	70.00	70.00		
Pescado Corvina	Chinandega	Libra	75.00	75.00		
Pescado Macarela	Chinandega	Libra	75.00	75.00		
Pescado seco	Chinandega	Libra	220.00	220.00		
Pescado Pargo	Chinandega	Libra	70.00	70.00		

Tasa de Cambio: 1 USD = NIO. 29,9546. fuente: Banco Central de Nicaragua