CLIMA PESCA
Nota Informativa Año 4 N° 27
09/07/2017

SECCIONES	CONTENIDO
I	**AVANCES** La modernización del Clima Pesca SICA/OSPESCA, (Parte III) 1
II	**Situación actualizada** de la Temperatura Superficial del Mar Mar (SST), Clorofila, Vientos, …….. 3
III	**Impactos** Sobre la Pesca y la Acuicultura…… 5
IV	**Meteorología y Oceanografía……** 8 Pronóstico por país
ANEXOS	Precios de productos de la pesca y la acuicultura**……..** 15

I. AVANCES

La modernización del Clima Pesca – SICA/OSPESCA, (Parte III, última parte)

Como se ya se ha hecho notar el esfuerzo de modernización del Clima Pesca ha sido un trabajo conjunto del Plan Regional de Cambio Climático (PRCC) y OSPESCA. se han producido dos herramientas Clima Pesca Digital (www.climapesca.org) y la aplicación para teléfonos inteligentes.

En el reporte presentado en la Nota Informativa Año 4, No. 26 del lunes 3 de julio/17 se dio a conocer ampliamente cómo funciona el Climapesca Digital.

En este tercer y último informe se detalla el funcionamiento de la aplicación para teléfonos inteligente.

Pregunta frecuente 1

¿En cuál sistema operativo trabaja el clima pesca?

RESPUESTA; Por ahora solo en Android

Pregunta frecuente 2

¿Cómo llegar a la aplicación clima pesca?'

RESPUESTA**:** En el menú de aplicaciones de su teléfono encuentre PLAY STORE de un clic y se despliega la galería de aplicaciones que ya tiene almacenadas, si no tiene la aplicación registrada escriba en el cuadro de diálogo clima pesca le aparecerá una lista de

diferentes opciones , seleccione clima pesca y aparecerá la página de inicio de la aplicación.

Ahora ya estamos en Clima Pesca

Pasamos al Menú



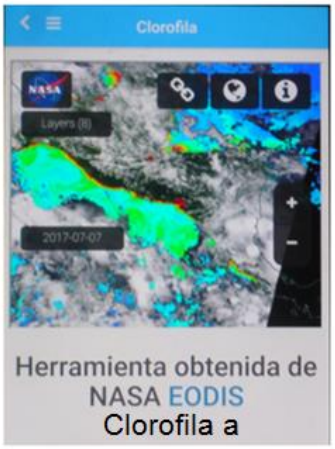

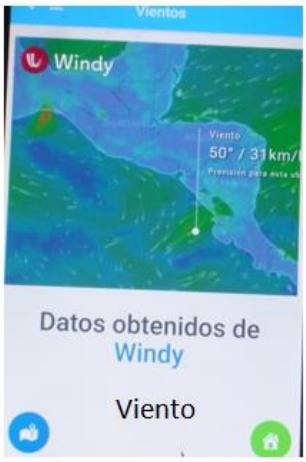

El menú de la aplicación. Tiene los siguientes apartados:

- ✓ Página principal
- ✓ Autoridades
- ✓ Boletines
- ✓ Avances
- ✓ Análisis Semanal
- ✓ Información disponible
  - Temperatura superficial del mar
  - Vientos
  - Clorofila
  - Oleaje
  - Corrientes marinas
  - Presión atmosférica
  - Probabilidad de formación de ciclones
- ✓ Meteorología y Oceanografía
- ✓ Educación
- ✓ Puntos de colecta de datos

Desde ya pueden comenzar a visualizar las imágenes de su interés, están invitados a visitarnos y a escribir dándonos su opinión, pueden estar seguros que será tomada muy en cuenta. Estamos trabajando con mucho entusiasmo para que ustedes puedan informarse de los aspectos del clima, la pesca y la acuicultura en el momento que lo deseen y no esperar una semana como ocurre actualmente.

II. SITUACIÓN ACTUALIZADA AL 09/07 DE 2017

En la fig. 1 (06/07/2017) correspondiente a la temperatura superficial del mar, en la región del Pacífico Centroamericano, se reconocen las siguientes lecturas: Guatemala 29.5 – 30.5°C; El Salvador 29.0 – 30.0°C; Nicaragua 29.0 – 29.5°C; Costa Rica 29.0 – 29.5°C; Panamá 28.7 – 29.3°C. En el Caribe 27.8 - 30.0°C

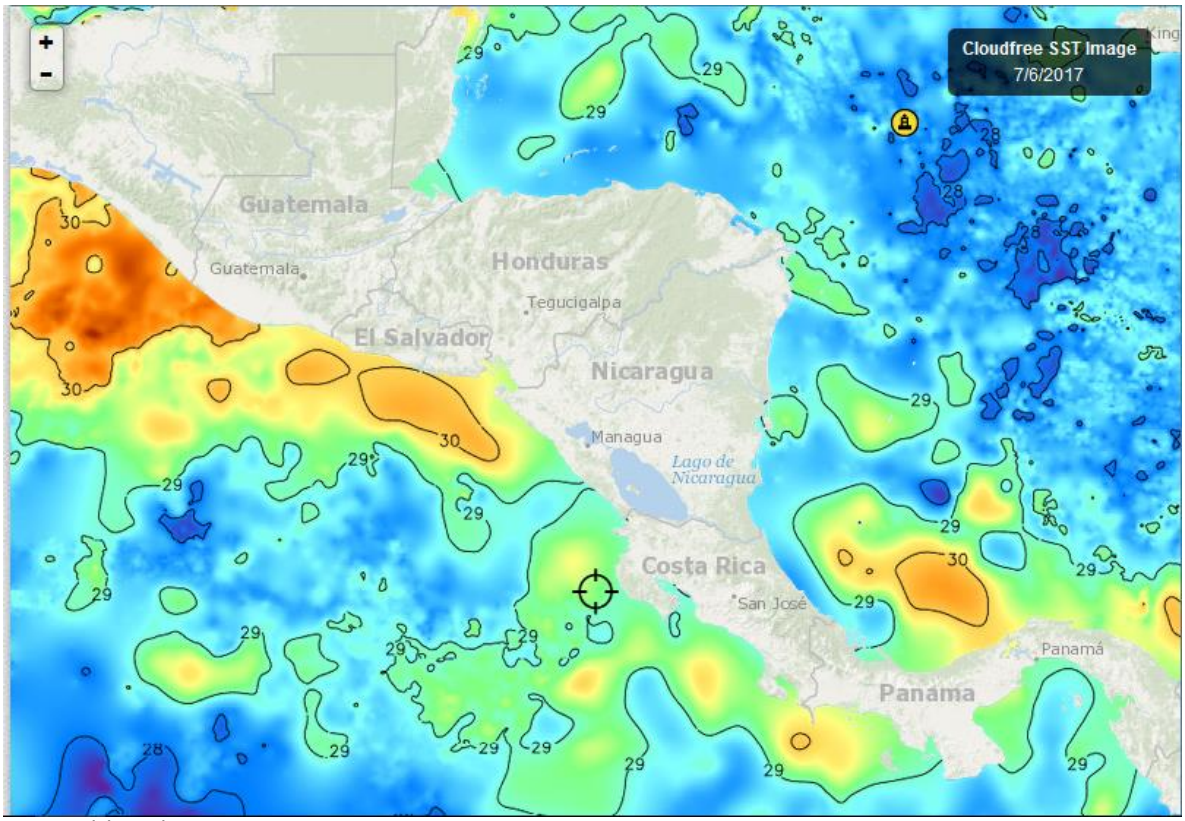

Fuente FishTrack,

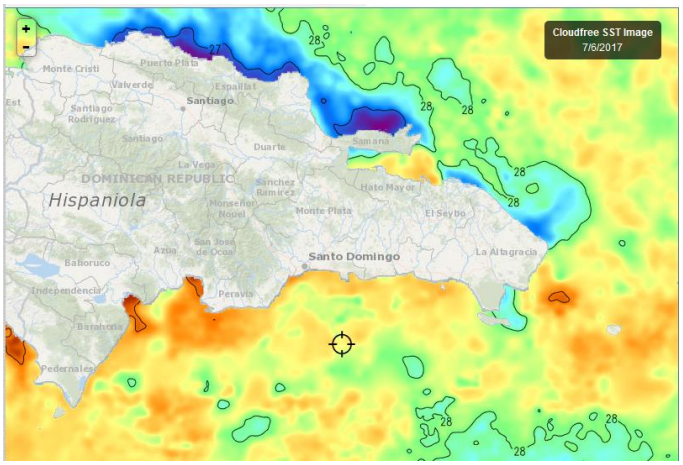

La imagen No. 2 (06/07/2017) muestras las temperaturas del Caribe y Atlántico de República Dominicana.

En el Caribe el Rango de temperaturas se sitúa entre los 28.0 – 28.8°C. En el Atlántico se encuentra entre 26.7 y 28.4°C

CLOROFILA

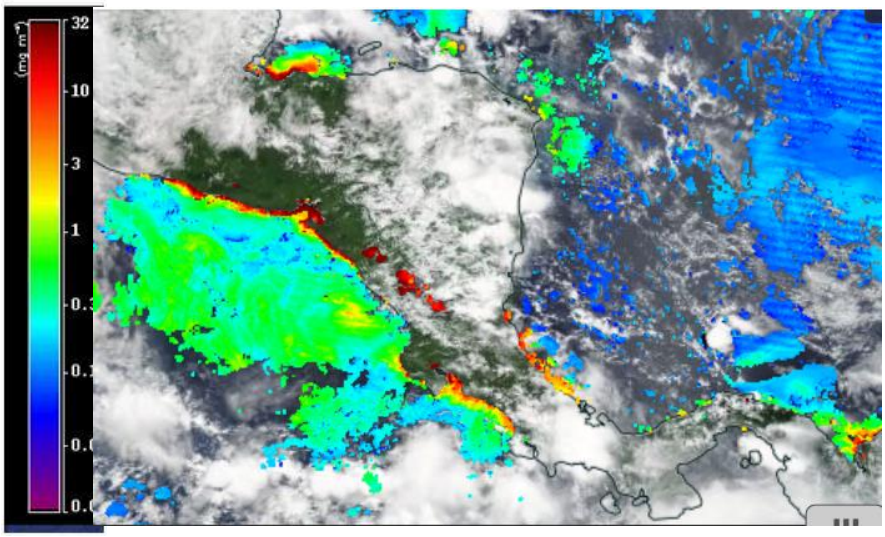

En la Fig. 3 (06/07/17) los valores más altos de clorofila a, que se identifican son: Golfo de Honduras 3.7-3.8 mg/m^3; En el Pacífico: Golfo de Fonseca 13 mg/m^3, Bahía de Jiquilisco 3.8-3.9 mg/m^3; costa de Guatemala 3.0 mg/m^3; frente El Salvador, Guatemala y Nicaragua 0.4-0.5 mg/m^3. Golfo de Nicoya 4.3-4.4 mg/m^3, Costa Pacífica de Costa Rica 2.5 mg/m^3 Fig. 3 Fuente: Nasa Eodis.

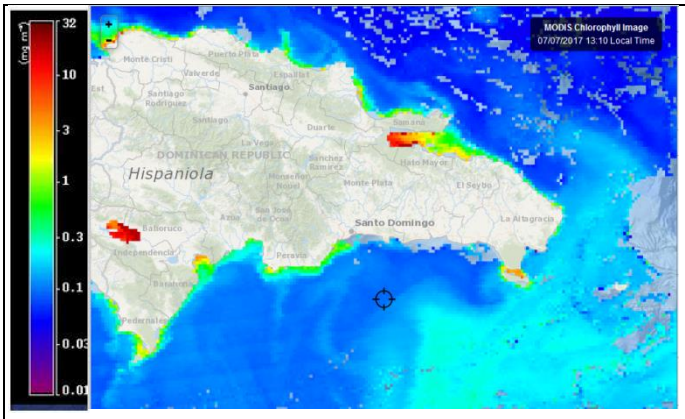

Fig, 4, (07/07/17) Lecturas relevantes de clorofila a en el litoral Caribe y Atlántico de Rep. Dominicana son: **Atlántico**: Bahía de Samaná 10.0 mg/m^3; Monte Cristi 0.4 mg/m^3. **Caribe**: Canal de Saona 4.4 mg/m^3; Peravía 0.9 mg/m^3 Peravía 0.6 mg/m^3; Pedernales 1.8 mg/m^3; Lago Enriquillo 21.0 mg/m^3

Fuente; FishTrack

VIENTO

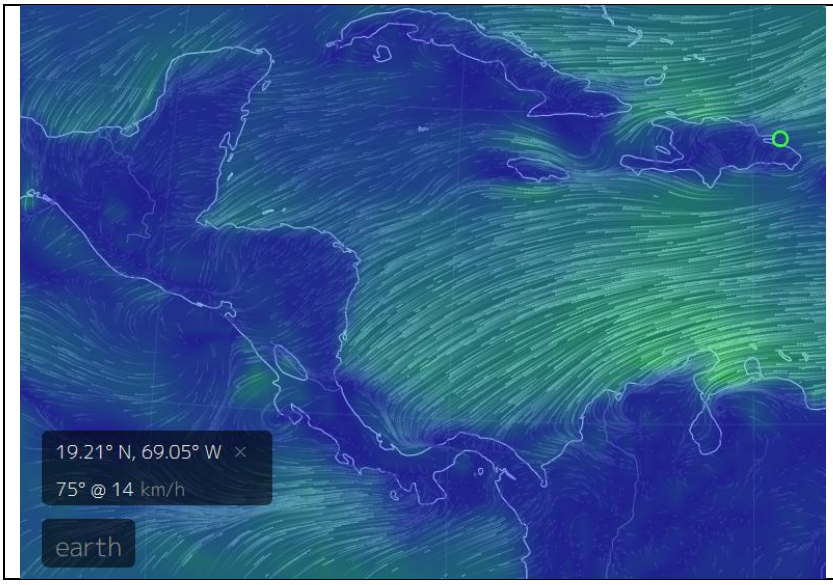

La imagen de vientos de este día Fig.5 (09/07/2017-18/h.) indica las siguientes velocidades:
Pacífico:
Tehuantepec 30 Km/h Papagayo 31 km/h; Golfo de Panamá 15 Km/h. Golfo de Fonseca 8 Km/hora.
Caribe:
Puerto Cortés (Honduras) 26 Km/h; Bluefield (Nicaragua) 27 Km/h; Colón (Panamá)

21 Km/h; Bocas del Toro (Panamá) 18 Km/hora; Samaná (Rep. Dominicana) 14 Km/h.
Fuente: earth.

III IMPACTOS SOBRE LA PESCA Y LA ACUICULTURA

INFORMACIÓN DE LOS EVENTOS METEOROLÓGICOS EN LA REGIÓN Y SU RELACIÓN CON LA PESCA Y LA ACUICULTURA
Período del 2 al 7 de julio/2017.

PESCA ARTESANAL

La Libertad[1] (**Pacífico**), **El Salvador**: En este puerto pesquero artesanal la producción ha sido muy variable esta semana, algunos pescadores han regresado con capturas de 50 libras de pargo de diferentes especies, otros con muy poco producto.

Hay pescadores artesanales que están visitando los barcos pesqueros en calidad de morralleros y regresan con algo de pescado y con 200 libras de chacalín. En general el chacalín bajo de precio, pero en La Libertad los precios se mantienen en USD 1.50/lb y a veces llega a USD 2.00/lb.

Se esta observado un hecho importante de destacar: los pescadores (morralleros) en su visita a los barcos camaroneros están capturando en 2-3 días entre 400 – 500 libras de jureles que son comercializados en primera venta a USD 2.50 cada pescado, Lo notable de este hecho es que ese jurel se utiliza para preparar pupusas en este puerto.

Hace unos 15 años un grupo consultor japonés (ICNET) trabajando para JICA impulsó la preparación de pupusas a partir de jureles. Durante duró el proyecto era posible encontrar este alimento en Santa Tecla (Departamento de la Libertad), Planes de Renderos (compatido por tres municipios), Puerto de la Libertad (Departamento de la Libertad) entre otros, de todos ellos solo se mantiene el Puerto de la Libertad como proveedor de pupusas de jurel.

Playas Negras[2] (**Pacífico**), **El Salvador**: La Producción de Playas negras, esta semana, ha estado representada por camarón blanco (*Litopenaeus sp*) jumbo, alrededor de 8 a 12 camarones con cabeza por libra. El precio de primera venta se mantiene en USD 6.5/libra. El miércoles 5 de julio la producción alcanzó las 50 lb/embarcación/viaje.

Masachapa[3] (**Pacífico**), **Nicaragua**: Esta semana la producción ha sido muy modesta muy alejado de los estándares que nos tiene acostumbrado este puerto turístico-pesquero.
.
Puerto Almirante[4]**, Bocas del Toro (Caribe), Panamá.** Esta semana la pesca, al igual que la semana anterior, ha sido de muy baja producción. Tiempo nublado, lluvioso, brisa noreste, mar alto corriente fuerte. Solo el 55% de las lanchas ha salido a pescar. Se ha capturado jurel, pargo, macarela y “revoltura” en muy pocas cantidades.

Bahía de Samaná, Litoral Atlántico, Rep. Dominicana[5] . las condiciones en Samaná en la semana han sido de pocas lluvias, la producción camaronera se puede calificar de buena. Los pescadores observan corrientes de fondo con mucha basura y sargazos,esta alga se

[1] Información proporcionada por el pescador José Armando Hércules de CONFEPESCA
[2] Información proporcionada por el pescador Francisco Antonio González de CONFEPESCA
[3] Información proporcionada por el pescador Ramón Rodríguez de CONFEPESCA
[4] Información proporcionada por el Administrador del Centro de Acopio de la Unión de Pescadores Bocatoreños.
[5] Información proporcionada por el Sr. Jesús Galán, CODOPESCA.

mantiene presente pero no dificulta las capturas. La pesca con chinchorro agallero disminuyó en cuanto a volumen. Los precios se mantienen en USD 2.66/lb de camarón blanco; USD 1.91/lb de rosado y USD 0.53/lb para kroyeri.

Se reporta que las poblaciones de Lambí (*Strombus pugilis*), sufrieron con las últimas lluvias del final de 2016 y lo que va de este año, No se reportan capturas de este organismo en lo que va de 2017.

RESUMEN

En el Clima Pesca de la semana anterior (Nota Informativa, Año 4, No. 26) se informó: "Las imágenes de clorofila muestran una productividad importante en la costa de El Salvador y Guatemala, así como en el Golfo de Fonseca, Golfo de Honduras y Samaná (Rep. Dominicana). Esta productividad se debe a los sedimentos arrastrados por las corrientes de agua dulce que se forman o se fortalecen con las lluvias.

Los meses de mayo y junio se han tenido buenas lluvias; nutrientes y contaminantes han sido llevados desde las cuencas altas y medias hasta la zona costero marino, lo que ha provocado afloramientos algales que pueden verse claramente en la imagen que se publica en esta Nota Informativa.

La productividad que se refleja en las imágenes haría pensar que tendremos pescas sostenidas durante los próximos días y semanas. Aunque siempre hay que mantener vigilancia sobre los riesgos y amenazas de floraciones algales nocivas, tema que no se debe dejar de monitorear".

El día viernes 7 de julio el Ministerio de Ambiente y Recursos Naturales (MARN) de El Salvador publico el siguiente comunicado:

El Ministerio de Medio Ambiente y Recursos Naturales (MARN) informa que los resultados de laboratorio que se realizaron en las muestras de agua tomadas el pasado 5 de julio en Playas de La Libertad: La Libertad, Mahajual, Taquillo, La Perla y Mizata indican la proliferación de dos tipos de microalgas que ***no son nocivas para la salud humana****, pero si pueden matar a especies marinas.*

En muestras analizadas por el MARN, provenientes de la Playa Taquillo, se encontró la presencia de la especie Cochlodinium polykrikoides en una concentración de 38 mil células por litro, y la especie Scrippsiella trochoidea en 6 mil cls/l.

Ambas especies no producen toxinas, sin embargo, pueden causar la muerte a peces e invertebrados en sitios donde proliferan en altas concentraciones explicó el jefe de Humedales del MARN, Jaime Espinoza.

El día 8 de julio el Lab Tox de la Universidad Nacional de El Salvador reporto la "marea roja[6]" en las costas del Departamento de la Libertad y menciona que la micro-alga puede ser ictiotóxica pero no se ha reportado que cause daño a los seres humanos

El anuncio del MARN y Labtox confirma lo observado en las imágenes satelitales publicadas el lunes 3/07/17 por el Clima Pesca, afortunadamente no son algas tóxicas para los humanos de acuerdo a la información dada a conocer, pero pueden causar alguna

[6] El Diario de Hoy 08/07/2017, 33-34 pp

mortalidad en peces. A veces la mortalidad se debe a que en horas de la noche y sobre todo en la madrugada las algas agotan el oxígeno disuelto en el agua y los peces mueren por la falta de ese gas.

En la imagen de clorofila que se presenta en este boletín es aun más evidente la presencia de las algas en el Pacífico centroamericano que muestran una distribución más amplia de las algas. En términos generales es bueno para la pesca, porque a partir de esa población algal se disparan las cadenas y redes alimenticias. Ojalá las especies que se proliferen no signifiquen una amenaza para la población.

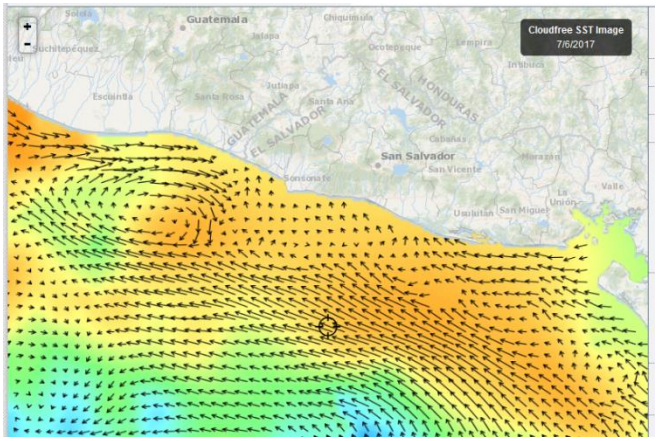

El desplazamiento de las algas hacia el noroeste es explicable a partir del comportamiento de las corrientes[7].

[7] Fuente de la imagen de corrientes; Fishtrack.

IV. METEOROLOGIA Y OCEANOGRAFIA 09/07/2017

BELIZE[8]

Sunday, July 09, 2017 05:30 PM

General Situation

GENERALLY FAIR CONDITIONS PREVAIL...

24hr Forecast

PARTLY CLOUDY TONIGHT AND SUNNY TOMORROW. SHOWERS WILL BE ISOLATED, EXCEPT OVER THE EXTREME SOUTH WHERE A FEW MORE WILL DEVELOP TONIGHT.

Winds
East | 5-15 kts

Sea State
Choppy

Temperatures

Coast	Island	Hills
88°F* | 81°F	94°F* | 73°F	81°F* | 68°F
31°C* | 27°C	34°C* | 23°C	27°C* | 20°C

The HIGH temperatures shown are for tomorrow, 10 Jul, 2017

Advisories | Alerts | Watches | Warnings

NONE

Outlook

GENERALLY ISOLATED SHOWERS OR THUNDERSTORMS TUES. NIGHT, EXCEPT FOR A FEW MORE OVER THE SOUTH. A FEW SHOWERS AND ISOLATED THUNDERSTORMS WILL DEVELOP OVER CENTRAL AND SOUTHERN AREAS ON TUES.

[8] Fuente: http://climapesca.org/belize-meteorologia-y-oceanografia/

COSTA RICA[9]

Oleaje

Válido del miércoles 05 al martes 11 de julio del 2017
Comentarios generales

Pacífico: En Costa Rica esta semana arriban marejadas (oleaje) provenientes de tormentas del Pacífico Sur con periodo hasta de 18 s el lunes 10 de julio con oleaje promedio proveniente del sur-suroeste.

Caribe: Se pronostica oleaje hasta de 3m en el mar Caribe que llega las costas de Limón no mayor a 1.7 m proveniente del este-noreste.

Isla del Coco: Arriban marejadas Proveniente del Pacífico Sur con máximo el jueves 06 de julio, oleaje proveniente con dirección sur-suroeste.

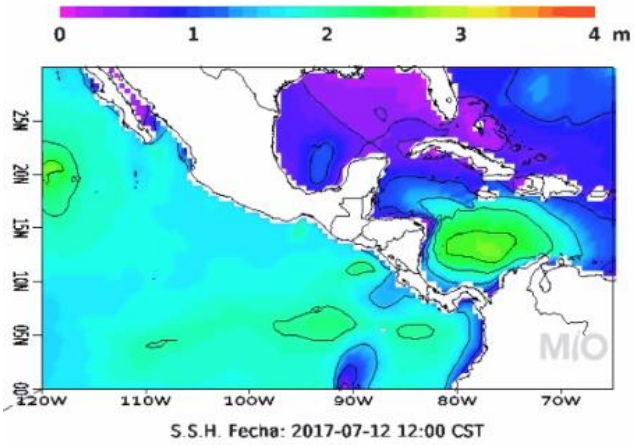

Corrientes Marinas

Válido del miércoles 05 al martes 11 de julio del 2017

Comentarios generales:

Pacífico: Frente las costas del Pacífico se pronostican corrientes débiles, en el Pacífico Norte-norte las corrientes tienden al noroeste no mayor a 1.3 nudos.

Caribe: Se pronostica en el Caribe frente las costas de Limón mar adentro una circulación en contra de las manecillas del reloj centrada aprox. en 10 N 81 W, con corrientes hasta de 1.3 nudos.

Isla del Coco: En la Isla del Coco se pronostican corrientes hasta de 1.5 nudos que tienden con dirección hacia el este y sureste.

.

[9] http://www.miocimar.ucr.ac.cr

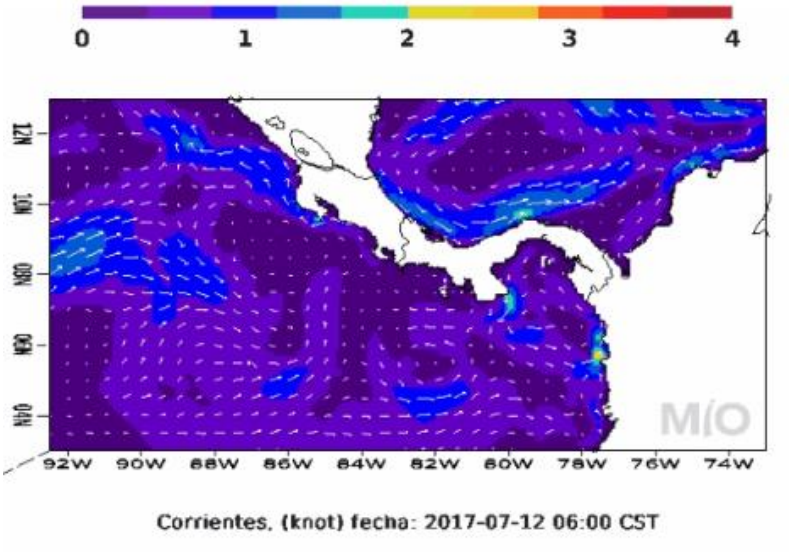

Temperatura Superficial del Mar

Válido del miércoles 05 al martes 11 de julio del 2017

Pacífico: Esta semana se pronostica temperatura superficial en las costas del Pacífico aprox. 29 a 29.5 °C.

Caribe: Frente las costas de Limón la temperatura superficial del mar se mantiene en promedio cerca de 28.5 a 29 °C.

Isla del Coco: La temperatura superficial del mar alrededor de la Isla del Coco se mantiene aproximadamente entre 27.5 a 28°C

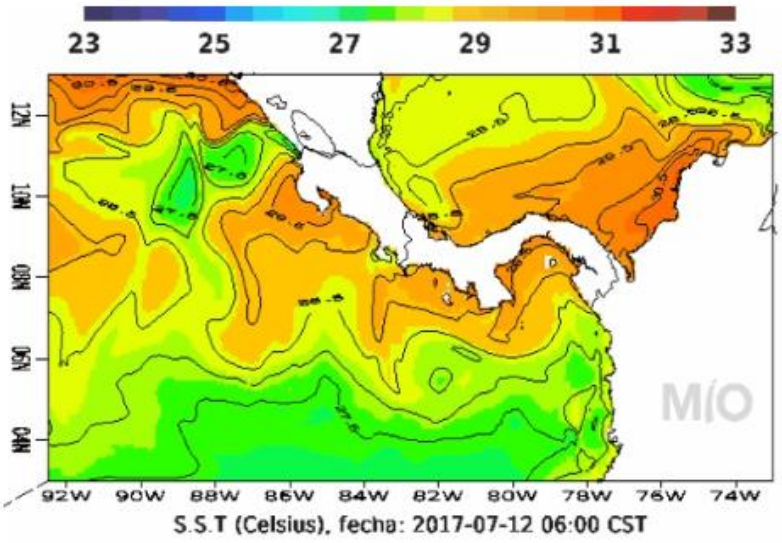

HONDURAS

Predicción del tiempo válida para el lunes 10 de julio 2017

Comentario: Condiciones atmosféricas estables sobre todo el territorio nacional, transporte de humedad del caribe, flujo de vientos del noreste y este generando nubosidad y lluvias leves en algunos municipios del norte del país.

Oleaje:
Litoral Caribe: De 2 a 4 pies.
Golfo De Fonseca: De 3 a 5 pies

Pronóstico Por Regiones

Región Insular:
Cielo poco durante el periodo de pronóstico. Viento del este y sureste, con velocidad promedio de 20-30 Km/h

	Roatán	Guanaja
Temperatura (Máx. /Mín. en °C):	31/27	31/27
Precipitación (mm):	**0**	0

Región Norte:
Cielo poco nublado durante el periodo de pronóstico, probabilidad de lluvias leves. Viento del sureste variando al noreste, con velocidad promedio de 08 - 14 Km/h.

	La Ceiba	Tela	Trujillo	Omoa
Temperatura (Máx. /Min. En °C):	32/24	32/25	31/27	32/25
Precipitación (mm)	0 a 2	0	0	0

Mosquitia hondureña:
Cielo poco nublado durante el periodo de pronóstico, probabilidad de lluvias leves. Viento del noreste, con velocidad promedio de 20 Km/h.

	Puerto Lempira
Temperatura (Máx. /Mín. en °C):	30/26
Precipitación (mm):	**0 a 2**

Región Sur
Cielo poco nublado durante el periodo de pronóstico. Viento del noreste y este, con velocidad promedio de 18 Km/h.

	Amapala	Choluteca
Temperatura (Máx. / Mín. en °C):	35/25	36/25
Precipitación (mm):	0	0

NICARAGUA[10]

Gobierno de Reconciliación y Unidad Nacional
El Pueblo, Presidente!
2017 TIEMPOS DE VICTORIAS! Por Gracia de Dios!
ineter

.

VÁLIDO DESDE LAS 06:00 PM DEL LUNES 10 HASTA LAS 06:00 AM DEL MARTES 11 DE JULIO 2017.

LITORAL DEL CARIBE: Nublado. Lluvias y tormentas eléctricas de ligeras a moderadas, lluvias fuertes y dispersas en el Sur del litoral. Visibilidad reducida entre 1 y 3 millas por lluvia. Viento del Noreste/Norte con 10 a 15 nudos. Olas con altura entre 0.25 y 2.20 metros. Temperaturas mínimas: 23/25°C.

LITORAL DEL PACÍFICO: Nublado. Lluvias y tormentas eléctricas ligeras y dispersas. Visibilidad ilimitada, reducida entre 2 y 3 millas en tiempo de lluvia. Viento del Noreste/Este con 7 a 12 nudos. Olas con altura entre 0.50 y 2.00 metros. Temperaturas mínimas: 24/26°C.

LAGOS: Parcialmente nublado a nublado. Lluvias ligeras y aisladas. Visibilidad ilimitada, reducida a 3 millas en tiempo de lluvia. Viento del Este/Noreste con 5 a 10 nudos. Olas con altura entre 0.25 y 0.50 metro. Temperaturas mínimas: 24/26°C.

PANAMÁ[11]

ETESA Empresa de Transmisión Eléctrica S.A. Unimos Panamá con Energía

Empresa de Transmisión Eléctrica S.A.
Dirección de Hidrometeorología
Panamá

Miércoles - 12/07/2017					
Provincia - Región	Pronóstico	Humedad	Temp. Máxima	Temp. Mínima	Sensación Térmica
Bocas del Toro	Lluvias Dispersas	83 %	30 °C	23 °C	36 °C
Coclé	Tormenta con Lluvia	82 %	31 °C	24 °C	37 °C
Colón - Costa Abajo	Tormenta con Lluvia	90 %	29 °C	24 °C	35 °C
Colón - Costa Arriba	Tormenta con Lluvia	90 %	29 °C	24 °C	35 °C
Chiriquí - Tierras Altas	Tormenta con Lluvia	91 %	19 °C	11 °C	24 °C
Chiriquí - Tierras Bajas	Tormenta con Lluvia	81 %	30 °C	23 °C	36 °C
Darién - Darien	Tormenta con Lluvia	89 %	31 °C	23 °C	38 °C
Herrera	Lluvias Dispersas	81 %	32 °C	23 °C	38 °C
Los Santos	Lluvia	79 %	32 °C	23 °C	38 °C
Panamá - Oeste	Tormenta con Lluvia	80 %	31 °C	23 °C	37 °C
Panamá - Metro	Tormenta con Lluvia	80 %	31 °C	23 °C	37 °C
Panamá - Este	Tormenta con Lluvia	80 %	31 °C	23 °C	37 °C
Panamá - Golfo	Tormenta con Lluvia	85 %	31 °C	23 °C	37 °C
Veraguas - Norte	Lluvias Dispersas	86 %	31 °C	23 °C	37 °C
Veraguas - Centro	Tormenta con Lluvia	81 %	31 °C	22 °C	37 °C
Veraguas - Sur	Lluvia	85 %	30 °C	23 °C	36 °C
Comarca Guna Yala	Tormenta con Lluvia	85 %	30 °C	22 °C	36 °C
Comarca Emberá-Wounaan	Tormenta con Lluvia	80 %	31 °C	21 °C	37 °C
Comarca Ngöbe-Buglé	Tormenta con Lluvia	89 %	28 °C	20 °C	34 °C

[10] http://www.ineter.gob.ni/# Febrero/2017
11http://www.hidromet.com.pa/pronostico_extendido.php

República Dominicana[12]

OFICINA NACIONAL DE METEOROLOGÍA
DEPARTAMENTO DE METEOROLOGIA GENERAL
División de Meteorología Sinóptica y Pronósticos
PRONÓSTICO COSTERO MARÍTIMO

Domingo 09 de julio de 2017 a las 6:00 p.m. Hasta el lunes 10 de julio 2017 a las 6:00 p.m

CONDICIONES ACTUALES Y PREVISTAS EN LAS SIGUIENTES 24 A 72 HORAS.

Continúa la vaguada en altura sobre la porción central del país. Para mañana Onda tropical sobre nuestro territorio. Viento predominante del este/noreste.

ALERTAS O AVISOS:
No tenemos restricciones para nuestras costas.

PRONOSTICO POR ZONAS: Validez 24 horas

Sección	**ZONA**	**VIENTO Y ALTURA DE OLAS**	PERIODO (Seg.)
I	Cabo Rojo-Beata (Pedernales)	Viento del este de 10 a 15 nudos. Olas de 2 a 4 pies cerca de la costa, aumentando mar adentro.	6
II	Cabo Beata-Punta Salinas (Pedernales, Barahona, Azua y Peravia)	Viento del este de 10 a 15 nudos. Olas de 2 a 4 pies cerca de la costa, aumentando mar adentro.	5
III	Punta Salina-Parque Nacional del Este (Peravia, San Cristóbal, Santo Domingo, San Pedro de Macorís, La Romana y La Altagracia)	Viento del este de 10 a 15 nudos. Olas de 2 a 3 pies cerca de la costa, aumentando mar adentro.	7
IV	Parque Nacional del Este-Cabo Engaño (La Altagracia)	Viento del este/noreste de 10 a 15 nudos, Olas de 2 a 3 pies cerca de la costa, aumentando mar adentro	7
V	Cabo Engaño-Miches (La Altagracia y El Seibo)	Viento del este/noreste de 10 a 15 nudos. Olas de 3 a 4 pies cerca de la costa, aumentando mar adentro.	6
VI	Miches-Cabo Cabrón (El Seibo, Hato Mayor y Samaná)	Viento del este/noreste de 10 a 15 nudos. Olas de 3 a 4 pies cerca de la costa, aumentando mar adentro.	7
VI (a)	Bahía de Samaná	Viento del este/noreste de 10 a 15 nudos. Olas inferiores a 3 pies cerca de la costa, aumentando mar adentro.	7
VII	Cabo Cabrón- Cabo Francés Viejo (Samaná y Nagua)	Viento del este/noreste de 10 a 15 nudos. Olas de 3 a 4 pies cerca de la costa, aumentando mar adentro.	7
6	Bahía Escocesa	Viento del este/noreste de 10 a 15 nudos. Olas de 3 a 4 pies cerca de la costa, aumentando mar adentro.	7

[12] http://www.onamet.gov.do/pronostico.php?s=pg

VIII	Cabo Francés Viejo-La Isabela (Nagua, Espaillat y Puerto Plata)	Viento del este/noreste de 10 a 15 nudos. Olas de 3 a 5 pies cerca de la costa, aumentando mar adentro.	7
IX	La Isabela-Bahía de Manzanillo (Puerto Plata y Monte Cristi)	Viento del este/noreste de 10 a 15 nudos. Olas de 3 a 5 pies cerca de la costa, aumentando mar adentro.	6

-

CONDICIONES DE AREAS DE PLAYA:

No tenemos restricciones para el uso de las playas, aquellas que estén habilitadas por las autoridades.

NOTA: Este pronóstico para playas es provisional hasta que se suministre el listado de PLAYAS PROTEGIDAS Y NO PROTEGIDAS.

.

ANEXO 1: PRECIOS DE PRODUCTOS DE LA PESCA Y LA ACUICULTURA

GOBIERNO DE LA REPÚBLICA DE HONDURAS

SECRETARÍA DE AGRICULTURA Y GANADERÍA

USDA USAID FHIA FUNDACIÓN HONDUREÑA DE INVESTIGACIÓN AGRÍCOLA SIMPAH IICA

Sistema de Información de Mercados de Productos Agrícolas de Honduras (SIMPAH)
Reporte semanal de precios de venta de productos pecuarios y otros*
Ciudad Tegucigalpa

*Precios representan ventas por primeros recibidores en el mercado a comerciantes minoristas u otros compradores grandes para productos de buena calidad y condición, a no ser que sea indicado.

Código reporte: TGA_PEC, No. 26 **jueves, 06 de julio de 2017**

Producto	Mercado	Origen	Unidad de Venta	Precios			
				Rango		Rango Moda	
				Bajo	Alto	Bajo	Alto
				Lempiras			
Pescados y Mariscos							
Calamar con tinta	La Isla	Islas de la Bahía	Libra	80.00	100.00	80.00	80.00
Calamar sin tinta	La Isla	Islas de la Bahía	Libra	120.00	130.00	120.00	120.00
Camarón cola verde	La Isla	Cedeño	Libra	120.00	130.00	120.00	120.00
Camarón Fiebre con cáscara	La Isla	Cedeño	Libra	35.00	35.00		
Camarón Fiebre sin cáscara	La Isla	Cedeño	Libra	50.00	50.00		
Camarón jumbo	La Isla	Cedeño	Libra	190.00	200.00	190.00	190.00
Camarón semi jumbo	La Isla	Cedeño	Libra	160.00	160.00		
Camarón Tigre	La Isla	Cedeño	Libra	70.00	80.00	70.00	70.00
Caracol	La Isla	Islas de la Bahía	Libra	170.00	180.00	170.00	170.00
Curiles	La Isla	Cedeño	Cien und (6 lb)	120.00	120.00		
Filete de Bagre	La Isla	Cedeño	Libra	50.00	50.00		
Filete de Corvina	La Isla	Cedeño	Libra	100.00	100.00		
Filete de Raya	La Isla	Cedeño	Libra	40.00	45.00	40.00	40.00
Filete de Robalo	La Isla	Cedeño	Libra	100.00	100.00		
Filete de Tilapia	La Isla	Lago de Yojoa	Libra	75.00	80.00	75.00	75.00
Jaiba	La Isla	Cedeño	Libra	20.00	25.00	20.00	20.00
Pescado Babosa	La Isla	Cedeño	Libra	40.00	45.00	40.00	40.00
Pescado Bagre	La Isla	Cedeño	Libra	20.00	25.00	20.00	20.00
Pescado Berrugato	La Isla	Cedeño	Libra	25.00	25.00		
Pescado blanco	La Isla	Cedeño	Libra	10.00	15.00	10.00	10.00
Pescado Corvina	La Isla	Cedeño	Libra	50.00	60.00	50.00	50.00
Pescado Galiciano	La Isla	Cedeño	Libra	23.00	25.00	23.00	23.00
Pescado Jurel	La Isla	Cedeño	Libra	10.00	15.00	10.00	10.00
Pescado Lisa	La Isla	Cedeño	Libra	20.00	25.00	20.00	20.00
Pescado Macarela	La Isla	Cedeño	Libra	20.00	25.00	20.00	20.00
Pescado Mero	La Isla	Cedeño	Libra	60.00	60.00		
Pescado Panchita	La Isla	Cedeño	Libra	20.00	25.00	20.00	20.00
Pescado Pargo rojo	La Isla	Cedeño	Libra	40.00	45.00	40.00	40.00
Pescado Robalo	La Isla	Cedeño	Libra	40.00	45.00	40.00	40.00
Pescado Ruco	La Isla	Cedeño	Libra	20.00	25.00	20.00	20.00
Pescado Tilapia gris	La Isla	Lago de Yojoa	Libra	35.00	35.00		
Pescado Tilapia roja	La Isla	Lago de Yojoa	Libra	40.00	40.00		
Pulpo	La Isla	Nicaragua	Libra	130.00	130.00		

Tasa de Cambio: 1 USD = L. 23.4543, fuente: Banco Central de Honduras

GOBIERNO DE LA REPÚBLICA DE HONDURAS

SECRETARÍA DE AGRICULTURA Y GANADERÍA

USDA USAID DEL PUEBLO DE LOS ESTADOS UNIDOS DE AMÉRICA FHIA FUNDACIÓN HONDUREÑA DE INVESTIGACIÓN AGRÍCOLA SIMPAH IICA

Sistema de Información de Mercados de Productos Agrícolas de Honduras (SIMPAH)
Reporte semanal de precios de venta de productos pecuarios y otros*
Ciudad San Pedro Sula

*Precios representan ventas para productos de buena calidad y condición, a no ser que sea indicado.

Código reporte: SPSDY_PEC, No. 26 **Jueves, 06 de Julio de 2017**

Producto	Unidad de Venta	Origen	Precios			
			Rango		Rango Moda	
			Bajo	Alto	Bajo	Alto
			Lempiras			
Pescados y Maiscos						
Calamar	Libra	Cedeño	90.00	95.00		
Camarón fiebre	Libra	La Ceiba	30.00	30.00		
Camarón Jumbo	Libra	La Ceiba	180.00	180.00		
Camarón Jumbo	Libra	Cedeño	190.00	190.00		
Camarón semi jumbo	Libra	La Ceiba	125.00	130.00		
Camarón limpio	Libra	La Ceiba	130.00	130.00		
Caracol limpio	Libra	La Ceiba	125.00	130.00		
Filete de Bass	Libra	La Ceiba	60.00	60.00		
Filete de Tilapia	Libra	La Ceiba	65.00	65.00		
Jaiba	Cien und (35 lb)	Tela	700.00	700.00		
King crab	Libra	La Ceiba	110.00	110.00		
Langosta	Libra	La Ceiba	230.00	230.00		
Pescado Corvina	Libra	La Ceiba	35.00	35.00		
Pescado Cubera	Libra	La Ceiba	40.00	40.00		
Pescado Jurel	Libra	La Ceiba	20.00	20.00		
Pescado Lisa	Libra	La Ceiba	20.00	25.00		
Pescado Macarela	Libra	La Ceiba	40.00	40.00		
Pescado Robalo	Libra	La Ceiba	50.00	50.00		
Pescado Pargo rojo	Libra	La Ceiba	50.00	50.00		
Pescado Tilapia gris	Libra	Lago de Yojoa	25.00	30.00		
Pescado Tilapia roja	Libra	Lago de Yojoa	35.00	38.00		
Pulpo	Libra	La Ceiba	95.00	95.00		

Tasa de Cambio: 1 USD = L. 23.4543 fuente: Banco Central de Honduras

FHIA
FUNDACIÓN HONDUREÑA DE INVESTIGACIÓN AGRÍCOLA

SIMPAH

Sistema de Información de Mercados de Productos Agrícolas de Honduras (SIMPAH)
Reporte semanal de precios de venta de productos pecuarios y otros*
Mercado Mayoreo
Ciudad Managua

*Precios representan ventas por primeros recibidores en el mercado a comerciantes minoristas u otros compradores grandes para productos de buena calidad y condición, a no ser que sea indicado.

Código reporte: MGAMAY_PEC, No. 27 **Jueves, 06 de julio de 2017**

Producto	Origen	Unidad de Venta	Precios			
			Rango		Rango Moda	
			Bajo	Alto	Bajo	Alto
			Córdobas			
Pescados y Mariscos						
Camarón Tití	Chinandega	Libra	170.00	170.00		
Cola de langosta	Chinandega	Libra	340.00	340.00		
Filete de Corvina	Chinandega	Libra	80.00	80.00		
Filete de Robalo	Chinandega	Libra	80.00	80.00		
Filete de Roncador	Chinandega	Libra	75.00	75.00		
Filete de tiburón	Chinandega	Libra	75.00	75.00		
Filete de Dorado	Chinandega	Libra	85.00	85.00		
Filete de Pargo	Chinandega	Libra	85.00	85.00		
Guapote	Chinandega	Libra	75.00	75.00		
Jaiba	Chinandega	Libra	70.00	70.00		
Pescado Corvina	Chinandega	Libra	75.00	75.00		
Pescado Macarela	Chinandega	Libra	75.00	75.00		
Pescado seco	Chinandega	Libra	230.00	230.00		
Pescado Pargo	Chinandega	Libra	70.00	70.00		

Tasa de cambio: 1 USD= NIO 30,0669, Fuente Banco Central de Nicaragua