CLIMA PESCA
Nota Informativa Año 4 N° 28
16/07/2017

SECCIONES	CONTENIDO	
I	**AVANCES** Adaptación y herramienta Clima Pesca…….....	1
II	**Situación actualizada** de la Temperatura Superficial del Mar Mar (SST), Clorofila, Vientos, ……	4
III	**Impactos** Sobre la Pesca y la Acuicultura……...	6
IV	**Meteorología y Oceanografía**…….. Pronóstico por país	8
ANEXO	Precios de productos de la pesca y la acuicultura……	15

I. AVANCES

OSPESCA/SICA - PRCC/CATIE
Adaptación al cambio climático y uso de la herramienta Clima Pesca

En un trabajo conjunto de la Organización del Sector Pesquero y Acuícola del Istmo Centroamericano (OSPESCA) del Sistema de la Integración Centroamericana (SICA), con el Programa Regional de Cambio Climático (PRCC) impulsado por el Centro Agronómico Tropical de Investigación y Enseñanza (CATIE); se está desarrollando, en los 8 países de la región del SICA, un curso para facilitadores sobre Adaptación al Cambio Climático y uso de la herramienta Clima Pesca.

Ya hemos descrito la transformación que ha requerido el Clima Pesca para pasar de una nota informativa en PDF a una plataforma digital que permita la actualización constante de los contenidos y de una interacción fluida con los usuarios.

Hasta ahora se han desarrollado tres cursos; el primero en El Salvador, organizado por la Dirección General de Pesca y Acuicultura (CENDEPESCA), dependencia del Ministerio de Agricultura y Ganadería, A través de su Director Gustavo Portillo y de la delegada al Grupo de Trabajo Regional de Clima, Pesca y Acuicultura de OSPESCA, Sra. Diana Barahona y su equipo de apoyo

Al evento asistieron 40 personas, de diferentes dependencias el Ministerio de Agricultura y Ganadería, Fuerza Naval, Ministerio de Medio Ambiente y Recursos Naturales (observatorio Ambiental), Universidades, pescadores, acuicultores, entre otros.

La mesa principal estuvo presidida por el Lic. Mario González Director Ejecutivo de OSPESCA/SICA

Asistentes al curso sobre adaptación al cambio climático y uso de la herramienta Clima Pesca, realizado en San Salvador, El Salvador el 21 y 22 de junio/17

El segundo curso se realizó en Santo Domingo, República Dominicana los días 27 y 28 de junio/2017, organizado por el Consejo Dominicano de Pesca y Acuicultura (CODOPESCA a través de su Director Ejecutivo Sr. Milton Ginebra Morales apoyado por un excelente equipo de trabajo donde destaca la Sra. Marcia Beltre, delegada por Rep. Dominicana al Grupo de Trabajo regional sobre Clima, Pesca y Acuicultura de OSPESCA.

A este curso asistieron 32 delegados entre los que destacan: personal técnico de CODOPESCA, Instituciones, bancarias y de apoyo para el sector pesquero y acuícola, Universidades, ONG, AID, pescadores, acuicultores.

Asistentes al curso de adaptación al cambio climático y uso de la herramienta Clima Pesca, realizado en Santo Domingo, Rep. Dominicana el 27 y 28 de junio/17

El tercer curso de ha realizado en Puntarenas, Costa Rica, los días 12 y 13 de julio/17, organizado por Instituto Costarricense de la Pesca y la Acuicultura por intermedio del Padre Gustavo Meneses Castro, Presidente Ejecutivo de INCOPESCA, del Sr. Álvaro Otárola y de la delegada de Costa Rica en el Grupo de Trabajo Regional de Clima, Pesca y Acuicultura de OSPESCA.

La institución de la pesca y acuicultura dio las facilidades de su infraestructura para que se realizara el curso y facilitó la presencia de sus técnicos en la reunión de dos días. Además de ellos asistieron miembros del personal técnico del Instituto Nacional de Aprendizaje, de Universidades, entre otros.

Asistentes al curso de adaptación al cambio climático y uso de la herramienta Clima Pesca realizado en Puntarenas, Costa Rica el 12 y 13 de julio/17

Los tres cursos hasta ahora realizados tienen características comunes entre ellas pueden citarse:

- ✓ Todo el personal inscrito en el primer día asistió a todo el curso.
- ✓ El grupo presente en el curso fue multidisciplinario, interinstitucional e intersectorial
- ✓ Durante el desarrollo de las actividades previstas todos participaron, siguieron con interés lo presentado, guardaron un gran respeto por las opiniones de los demás.
- ✓ En cada uno de los cursos los participantes han solicitado los materiales de capacitación para replicar los cursos y en el caso de la herramienta Clima Pesca ya se han formado grupos que están aportando información útil para los propósitos de la herramienta.
- ✓ Todos mostraron interés por seguir trabajando en ambos temas Adaptación y Clima Pesca

Falta desarrollar 5 cursos en los siguientes países, Honduras, Guatemala, Nicaragua, Panamá y Belice. Los próximos se realizarán en Honduras 25 - 26 de julio/17; Guatemala 8-9 de agosto/17.

II. SITUACIÓN ACTUALIZADA AL 16/07 DE 2017

En la fig. 1 (14/07/2017) correspondiente a la temperatura superficial del mar, en la región del Pacífico Centroamericano, se reconocen las siguientes lecturas: Guatemala 30.0 – 30.3°C; El Salvador 29°C – 29.6°C; Nicaragua 28°C – 28.3°C; Costa Rica 28.6°C – 29°C; Panamá 28.7°C – 29°C. En el Caribe 27.6°C - 30°C

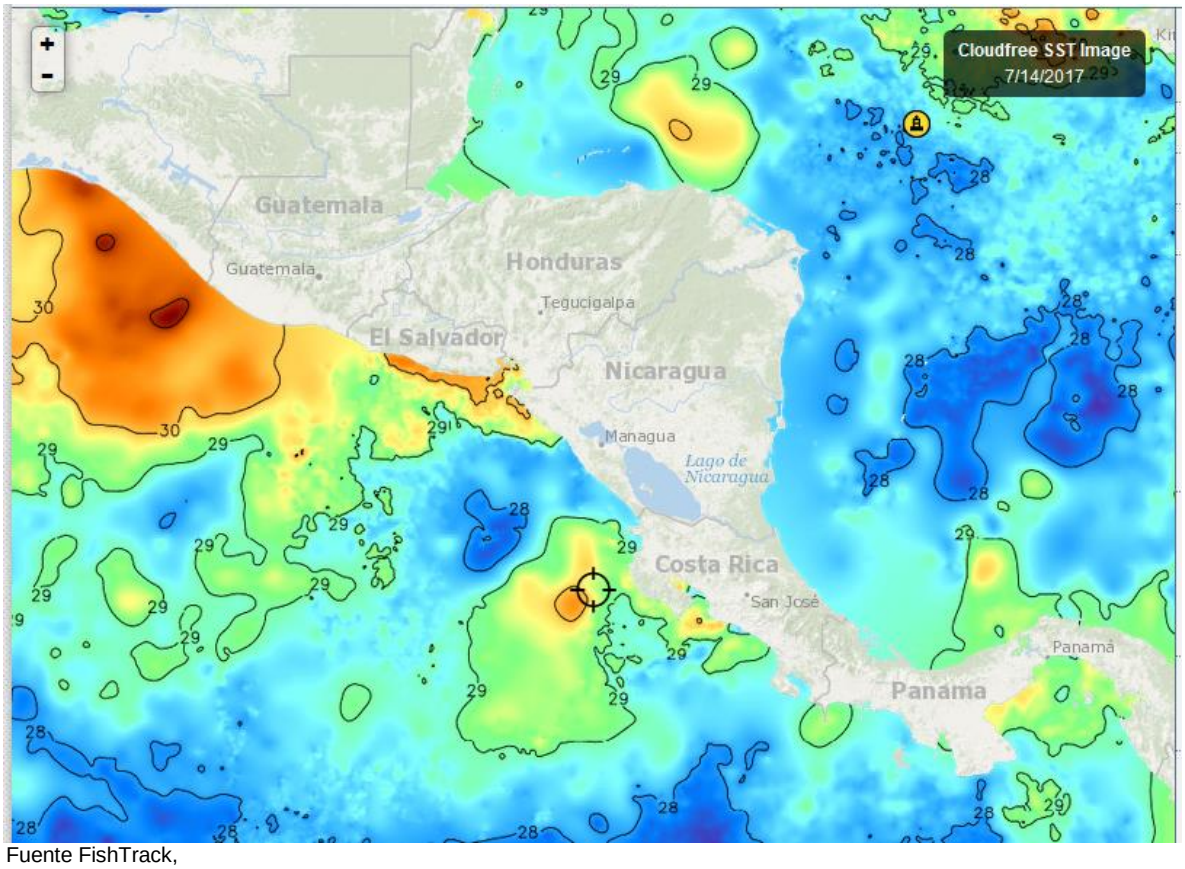

Fuente FishTrack,

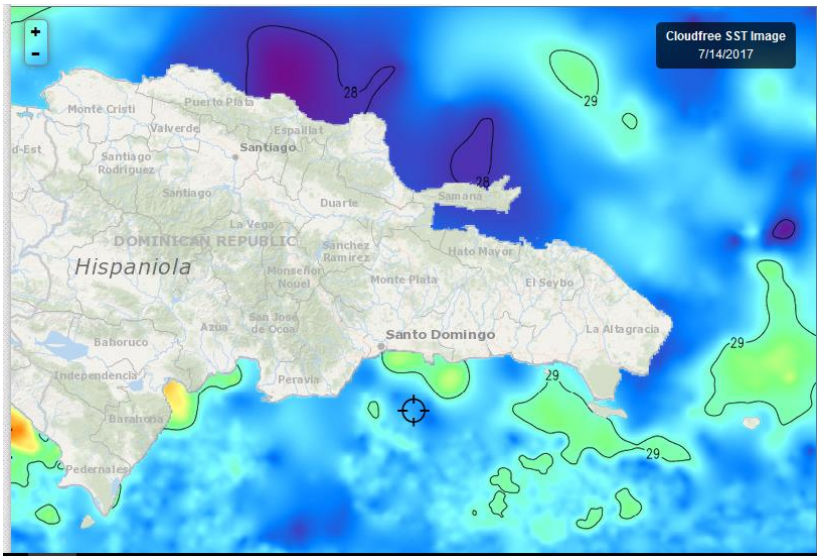

La imagen No. 2 (14/07/2017) muestras las temperaturas del Caribe y Atlántico de República Dominicana.

En el Caribe el Rango de temperaturas se sitúa entre los 28.2 – 29.3°C. En el Atlántico se encuentra entre 27.9 y 29.1°C

CLOROFILA

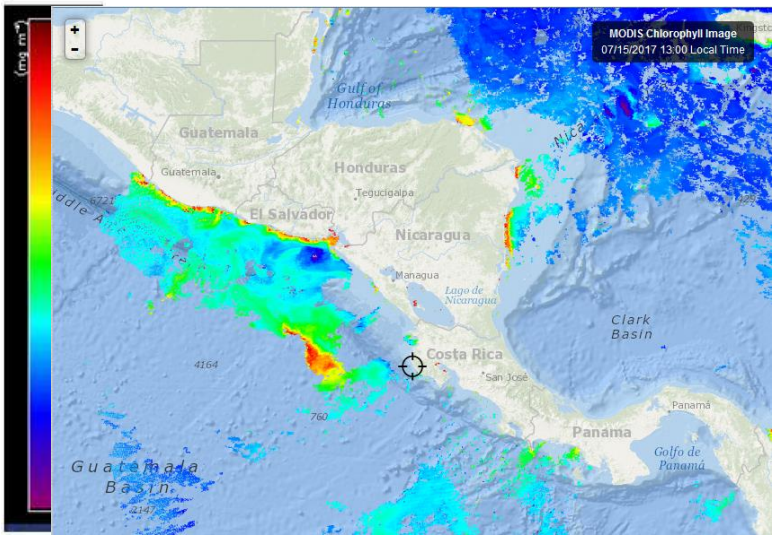

En la Fig. 3 (15/07/17) los valores más altos de clorofila a, que se identifican son:
En el Pacífico: Golfo de Fonseca 13 mg/m^3, Costa de El Salvador 0.4 mg/m^3; Mar abierto El Salvador-Guatemala 3.0 mg/m^3; Domo térmico 0.6 - 4.8 mg/m^3. Costa Caribe de Nicaragua 3.5 – 0.6 mg/m^3, Fuente: FishTrack

En otra imagen, no presentada en este informe, (NASA-EODIS) en la costa Pacífica de Panamá (Aguadulce y Puerto Armuelles) se observan lecturas de 5-4 mg/m^3 respectivamente,

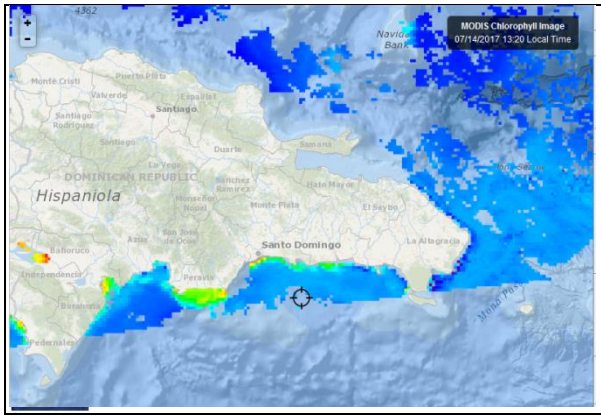

Fig. 4, (14/07/17) Lecturas relevantes de clorofila a en el litoral Caribe de Rep. Dominicana son: **Caribe**: costas de Peravía 1.5 mg/m^3. Fuente: FishTrack

VIENTO

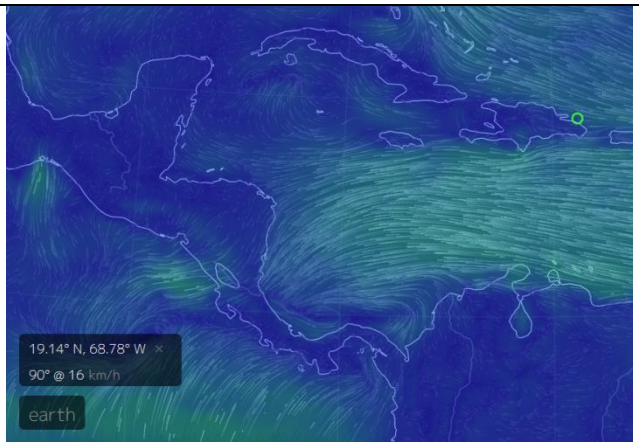

La imagen de vientos de este día Fig.5 (16/07/17; 9.00/h.) indica las siguientes velocidades:
Pacífico:
Tehuantepec 27 Km/h
Papagayo 24 km/h; Golfo de Panamá 5 Km/h. Golfo de Fonseca 12 Km/hora.
Caribe:
Puerto Cortés (Honduras) 3 Km/h; Bluefield (Nicaragua) 17 Km/h; Colón (Panamá) 9.00 Km/h; Bocas del Toro (Panamá) 16 Km/hora; Samaná (Rep. Dominicana) 16 Km/h. Fuente: earth.

III IMPACTOS SOBRE LA PESCA Y LA ACUICULTURA

INFORMACIÓN DE LOS EVENTOS METEOROLÓGICOS EN LA REGIÓN Y SU RELACIÓN CON LA PESCA Y LA ACUICULTURA
Período del 10 al 15 de julio/2017.

PESCA ARTESANAL

La Libertad[1] (**Pacífico**), **El Salvador**: Durante unos dos días la pesca en este puerto estuvo suspendida por reparaciones en el muelle, además la labores de los pescadores han estado limitadas por las lluvias; muy pocas lanchas han estado saliendo por la noche a faenar.

Las lluvias han arrastrado mucha basura, también esto ha dificultado la pesca con redes, los pescadores tienen temor de que sus redes queden atrapadas en ramas o troncos y las rompan o las pierdan

Aproximadamente las capturas por embarcación por viaje son: 60 lb de raya; 40 libras de pargo y algunas libras de pescado pequeño de bajo valor comercial.
.
Playas Negras[2] (**Pacífico**), **El Salvador**: Al igual que la semana anterior la producción de camarón en playas negras se ha mantenido en un rango de 30-50 lb por embarcación, por viaje. A estas capturas se ha sumado la producción de robalo en volúmenes de 250 -300 libras por embarcación por viaje; además ha caído en las redes entre 60-40 lb de pargo/embarcación/viaje.

Los precios por libra en primera venta de los productos citados son: camarón USD 6.50; robalo USD 1.15 y pargo lunarejo, oscila entre USD 175 – 2.00/lb.

Masachapa [3] (**Pacífico**), **Nicaragua**: La captura de peces no ha sido muy buena, únicamente se ha pescado guacamayo y pargo lunarejo (120/lb/embarcación/viaje), además macarela en rango de 20-30 lb/embarcación/viaje.

La langosta del Pacífico sigue dominando las capturas en Masachapa en un rango de 40-60 lb/embarcación/viaje.

Ha llovido poco y un poco de brisa, da la impresión del ingreso de un veranillo (lapso de tiempo parcialmente seco).

Puntarenas, Costa Rica[4]: En cuanto a la pesca de orilla de especies demersales, fuera del área de veda, ha estado malo.

Un reporte de la pesca deportiva de los últimos 15 días es: Pez Vela, 2 por embarcación, lo cual es bajísimo, pez marlín bajísimo casi nulo; Dorado (no muy grande) bastante en corrientes con palizadas. Pargo hay bastante y atún bajo.

Hay marea roja no tóxica, Dentro del Golfo de Nicoya, hay veda hasta el 31 de julio.

---

[1] Información proporcionada por el pescador José Armando Hércules de CONFEPESCA
[2] Información proporcionada por el pescador Francisco Antonio González de CONFEPESCA
[3] Información proporcionada por el pescador Ramón Rodríguez de CONFEPESCA
[4] Información proporcionada por el Capitán Eduardo Aparicio López, Instituto Nacional de Aprendizaje, Puntarenas Costa Rica

Puerto Almirante[5], Bocas del Toro (Caribe), Panamá. La pesca se ha mantenido baja**,** Tiempo nublado, brisa noreste,mucha corriente.

Un 50% de embarcaciones han estado pescando y han capturado macarela, pargo, jurel.

En estos tiempos que la pesca es mala muchos pescadores se dedican al turismo o agricultura, hasta que las condiciones cambian y hay una mejor producción.

Bahía de Samaná, Litoral Atlántico, Rep. Dominicana[6] . La pesca en la zona de Samaná, en la semana se caracterizó por la presencia de varias vaguadas acompañadas de truenos y relámpagos.

Los pescadores comentaron que la corriente estuvo muy irregular. La pesca con arrastre sigue siendo buena mientras que la de chinchorros agalleros promediaron 4.5 libras por jornada de pesca de 5 horas; mientras que los arrastres estuvieron alrededor de 15 libras en el mismo tiempo. Los precios de los productos se han mantenido estables.

A Samaná sigue llegando sargazo.

RESUMEN

Gracias a la disposición de pescadores, capitanes, personal administrativo de Costa Rica, El Salvador, Nicaragua, Panamá y Rep. Dominicana, ahora contamos con información más amplia de los países de la región del SICA, lo cual permite hacer comparaciones, llevar un registro semana a semana de la actividad pesquera y en su momento de la acuicultura.

La situación de las mareas rojas no tóxicas de El Salvador y Costa Rica (Golfo de Nicoya) aparentemente es estimulada por las abundantes precipitaciones que se han desarrollado en el mes de mayo, junio y lo que va de julio. Este afloramiento de algas se observó con anticipación en las imágenes satelitales y luego fue confirmado por observaciones en el terreno de las instituciones a cargo del tema de marea roja.

Ahora se está observando un afloramiento algal en Agua Dulce y Puerto Armuelles en Panamá.

Llama la atención del reporte del dorado proporcionado por Costa Rica, ese reporte indica que hay bastante dorado en corrientes con palizada, esta observación es congruente con lo observado en Ecuador.

En Clima Pesca hemos comentado que la perspectiva es que este año se espera una producción de dorado superior a los años anteriores (2014,15,16) al menos en Centroamérica.

El Clima Pesca agradece el esfuerzo realizado por Eduardo Aparicio del Instituto Nacional de Aprendizaje que ha logrado organizar un grupo de pescadores del Pacífico de Costa Rica que colaboraran con el esfuerzo de relacionar clima, pesca y acuicultura

[5] Información proporcionada por el Administrador del Centro de Acopio de la Unión de Pescadores Bocatoreños.

[6] Información proporcionada por el Sr. Jesús Galán, CODOPESCA.

IV. METEOROLOGIA Y OCEANOGRAFIA 16/07/2017

BELIZE[7]

Sunday, July 16, 2017 06:00 PM

General Situation

WARM, MOIST AND RELATIVELY UNSTABLE CONDITIONS PREVAIL OVER OUR AREA.

24hr Forecast

CLOUDY AT TIMES TONIGHT AND SUNNY WITH A FEW CLOUDY SPELLS TOMORROW. A FEW SHOWERS AND ISOLATED THUNDERSTORMS WILL OCCUR MOSTLY OVER THE SOUTH TONIGHT AND TOMORROW MORNING AND INLAND AREAS TOMORROW AFTERNOON.

Winds

East-Southeast | 5-15 kts

Sea State

Slight-Light Chop

Temperatures

Coast	Inland	Hills
89°F* | 80°F	95°F* | 73°F	82°F* | 68°F
32°C* | 27°C	35°C* | 23°C	28°C* | 20°C

The HIGH temperatures shown are for tomorrow, 17 Jul, 2017

Outlook

SOME CLOUDY SPELLS WITH A FEW SHOWERS AND ISOLATED THUNDERSTORMS OVER THE SOUTH MON. NIGHT, THEN MAINLY FAIR WITH ISOLATED SHOWERS OR THUNDERSTORMS DURING TUES.

[7] Fuente: http://climapesca.org/belize-meteorologia-y-oceanografia/

COSTA RICA[8]

Oleaje

Válido del jueves 13 al miércoles 19 de julio del 2017

Comentarios generales

Pacífico: En Costa Rica esta semana arriban marejadas (oleaje) provenientes de tormentas del Pacífico Sur con periodo hasta de 16 s con altura significativa del oleaje promedio proveniente del sur-suroeste.

Caribe: Se pronostica oleaje hasta de 3 m en el mar Caribe que arriba las costas de Limón no mayor a 1.6 m proveniente del este-noreste.

Isla del Coco: Arriban marejadas Proveniente del Pacífico Sur con máximo el jueves 13 de julio, oleaje proveniente del sur y sur-suroeste.

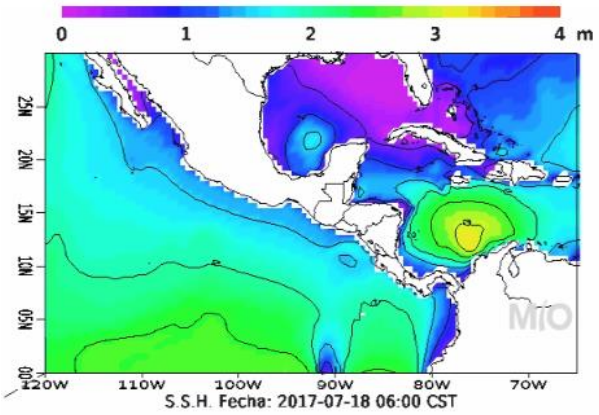

Corrientes Marinas

Válido del jueves 13 al domingo 19 de julio del 2017

Comentarios generales:

Pacífico: Frente las costas del Pacífico se pronostican corrientes débiles, en el Pacífico Norte-norte las corrientes tienden al noroeste no mayor a 2 nudos.

Caribe: Se pronostica en el Caribe frente las costas de Limón mar adentro una circulación en contra de las manecillas del reloj centrada aprox. en 11 N 81 W, con corrientes hasta de 1.3 nudos.

Isla del Coco: En la Isla del Coco se pronostican corrientes hasta de 2 nudos que tienden con componente hacia el este.

[8] http://www.miocimar.ucr.ac.cr

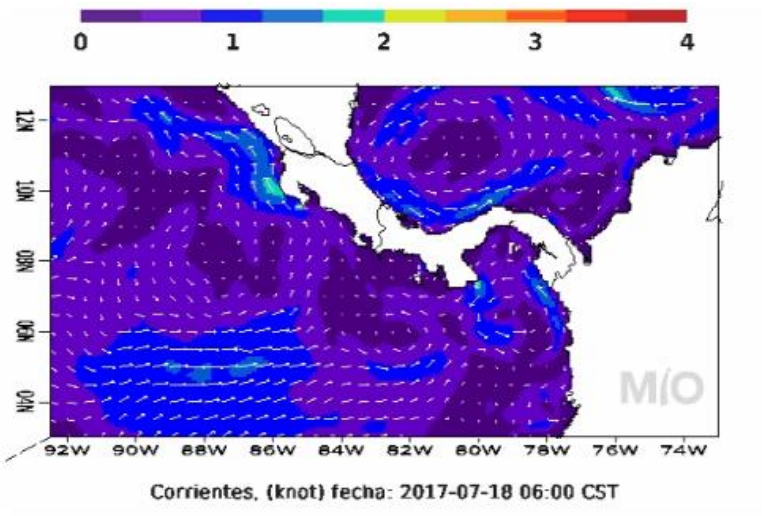

Temperatura Superficial del Mar

Válido del jueves 13 al miércoles 19 de julio del 2017

Pacífico: Esta semana se pronostica temperatura superficial en las costas del Pacífico aprox. 29.5 a 30 °C.

Caribe: Frente las costas de Limón la temperatura superficial del mar se mantiene en promedio cerca de 29 a 29.5 °C.

Isla del Coco: La temperatura superficial del mar alrededor de la Isla del Coco se mantiene aproximadamente entre 27.5 a 28°C.

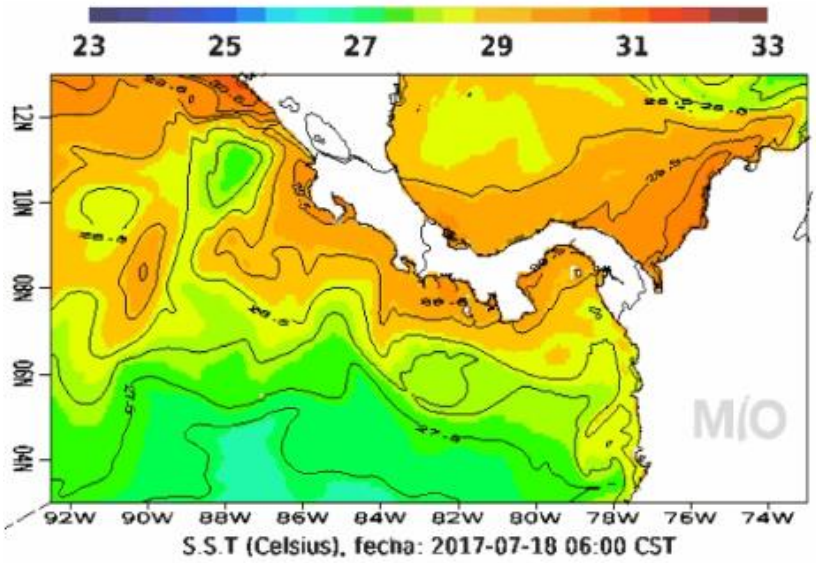

HONDURAS

Predicción del tiempo válida para el lunes 17 de julio 2017

Comentario: Condiciones de lluvias para la mayor parte del país con mayores probabilidades para las regiones centro, suroccidente occidente incluyendo las zonas de la Mosquitia y Omoa. **Onda tropical débil sobre el pais**

Oleaje:
Litoral Caribe: De 1 a 3 pies
Golfo De Fonseca: De 3 a 5 pies.

Pronóstico Por Regiones

Región Insular:
Parcialmente nublado durante el periodo de pronóstico, probabilidad de chubascos leves. Viento del este, con velocidad promedio de 34 Km/h.

	Roatán	Guanaja
Temperatura (Máx. /Mín. en °C):	30/25	30/25
Precipitación (mm):	1 a 5	1 a 5

Región Norte:
Nublado durante el periodo de pronóstico, probabilidades de lluvias y chubascos leves en algunas ocasiones moderados. Viento del sureste variando al noreste, con velocidad promedio de 12 Km/h.

	La Ceiba	Tela	Trujillo	Omoa
Temperatura (Máx. /Min. En °C):	30/22	32/23	32/24	30/23
Precipitación (mm)	**5** a 10	5 a 10	5 a 10	5 a 10

Mosquitia hondureña:
Nublado durante el periodo de pronóstico, altas probabilidades de lluvias y chubascos leves. Viento del noreste y este, con velocidad promedio de 14 Km/h.

	Puerto Lempira
Temperatura (Máx. /Mín. en °C):	31/24
Precipitación (mm):	5 a 10 Max 15-20

Región Sur
Nublados parciales durante el periodo de pronóstico, probabilidades de lluvias y chubascos leves probabilidad de actividad eléctrica. Viento del noreste y sureste, con velocidad promedio de 14 Km/h.

	Amapala	Choluteca
Temperatura (Máx. / Mín. en °C):	35/25	36/24
Precipitación (mm):	1 a 5	1 a 5

NICARAGUA[9]

Gobierno de Reconciliación y Unidad Nacional
El Pueblo, Presidente!
2017 TIEMPOS DE VICTORIAS! Por Gracia de Dios!
ineter

VÁLIDO DESDE LAS 06:00 PM DEL LUNES 17 HASTA LAS 06:00 AM DEL MARTES 18 DE JULIO 2017.

LITORAL DEL CARIBE: Nublado. Lluvias y tormentas eléctricas ligeras a moderadas y dispersas. Visibilidad reducida entre 2 y 3 millas por lluvia. Viento del Noreste/Este con 10 a 20 nudos. Olas con altura entre 0.50 y 2.0 metros. Temperaturas mínimas: 24/26°C.

LITORAL DEL PACÍFICO: Predominio de cielo nublado. Lluvias dispersas y tormentas eléctricas ligeras a moderadas. Visibilidad reducida entre 1 y 3 millas en tiempo de lluvia. Viento del Este/Sureste con 10 a 15 nudos. Olas con altura entre 0.25 y 1.80 metros. Temperaturas mínimas: 24/26°C.

LAGOS: Parcialmente nublado a nublado. Lluvias y tormentas eléctricas ligeras principalmente en el Lago Cocibolca. Visibilidad reducida a 3 millas en tiempo de lluvia. Viento del Este/Sureste con 5 a 10 nudos. Olas con altura entre 0.25 y 0.50 metro. Temperaturas mínimas: 24/26°C.

PANAMÁ[10]

ETESA Empresa de Transmisión Eléctrica S.A. Unimos Panamá con Energía

Empresa de Transmisión Eléctrica S.A.
Dirección de Hidrometeorología
Panamá

Miércoles - 19/07/2017

Provincia - Región	Pronóstico	Humedad	Temp. Máxima	Temp. Mínima	Sensación Térmica
Bocas del Toro	Lluvias Dispersas	84 %	31 °C	23 °C	37 °C
Coclé	Tormenta con Lluvia	80 %	31 °C	22 °C	37 °C
Colón - Costa Abajo	Tormenta con Lluvia	89 %	30 °C	24 °C	37 °C
Colón - Costa Arriba	Lluvia	89 %	30 °C	24 °C	37 °C
Chiriquí - Tierras Altas	Tormenta con Lluvia	91 %	23 °C	15 °C	28 °C
Chiriquí - Tierras Bajas	Tormenta con Lluvia	81 %	31 °C	23 °C	37 °C
Darién - Darien	Tormenta con Lluvia	89 %	29 °C	23 °C	35 °C
Herrera	Tormenta con Lluvia	82 %	32 °C	24 °C	38 °C
Los Santos	Tormenta con Lluvia	78 %	32 °C	24 °C	38 °C
Panamá - Oeste	Tormenta con Lluvia	84 %	32 °C	23 °C	38 °C
Panamá - Metro	Tormenta con Lluvia	86 %	31 °C	24 °C	37 °C
Panamá - Este	Lluvias Dispersas	86 %	31 °C	24 °C	37 °C
Panamá - Golfo	Lluvias Dispersas	90 %	30 °C	24 °C	37 °C
Veraguas - Norte	Lluvia	86 %	29 °C	24 °C	35 °C
Veraguas - Centro	Tormenta con Lluvia	81 %	31 °C	24 °C	37 °C
Veraguas - Sur	Tormenta con Lluvia	82 %	30 °C	24 °C	36 °C
Comarca Guna Yala	Tormenta con Lluvia	84 %	29 °C	23 °C	35 °C
Comarca Emberá-Wounaan	Lluvia	86 %	29 °C	24 °C	35 °C
Comarca Ngöbe-Buglé	Tormenta con Lluvia	85 %	29 °C	21 °C	35 °C

[9] http://www.ineter.gob.ni/# Febrero/2017
[10] http://www.hidromet.com.pa/pronostico_extendido.php

República Dominicana[11]

OFICINA NACIONAL DE METEOROLOGÍA
DEPARTAMENTO DE METEOROLOGIA GENERAL
División de Meteorología Sinóptica y Pronósticos
PRONÓSTICO COSTERO MARÍTIMO

Domingo 16 de julio de 2017 a las 6:00 p.m. Hasta el lunes 17 de julio 2017 a las 6:00 p.m.

CONDICIONES ACTUALES Y PREVISTAS EN LAS SIGUIENTES 24 A 72 HORAS.

Vaguada en altura, localizada sobre el país y viento predominante del este.

ALERTAS O AVISOS: **No tenemos restricciones para nuestras costas.**

PRONOSTICO POR ZONAS: Validez 24 horas

Sección	**ZONA**	**VIENTO Y ALTURA DE OLAS**	PERIODO (Seg.)
I	Cabo Rojo-Beata (Pedernales)	Viento del este de 10 a 15 nudos con aisladas ráfagas de viento. Olas de 2 a 4 pies cerca de la costa, aumentando mar adentro.	5
II	Cabo Beata-Punta Salinas (Pedernales, Barahona, Azua y Peravia)	Viento del este/sureste de 10 a 15 nudos con posibles ráfagas. Olas de 3 a 4 pies cerca de la costa, aumentando mar adentro.	6
III	Punta Salina-Parque Nacional del Este (Peravia, San Cristóbal, Santo Domingo, San Pedro de Macorís, La Romana y La Altagracia)	Viento del este/sureste de 14 a 18 nudos y aisladas ráfagas. Olas de 2 a 4 pies cerca de la costa, aumentando mar adentro.	7
IV	Parque Nacional del Este-Cabo Engaño (La Altagracia)	Viento del este de 8 a 13 nudos, Olas de 2 a 4 pies cerca de la costa, aumentando mar adentro	8
V	Cabo Engaño-Miches (La Altagracia y El Seibo)	Viento del este de 10 a 15 nudos. Olas de 2 a 4 pies cerca de la costa, aumentando mar adentro.	7
VI	Miches-Cabo Cabrón (El Seibo, Hato Mayor y Samaná)	Viento del este/sureste de 10 a 15 nudos. Olas de 2 a 3 pies cerca de la costa, aumentando mar adentro.	6
VI (a)	Bahía de Samaná	Viento del este de 10 a 15 nudos. Olas inferiores 3 pies cerca de la costa, aumentando mar adentro.	7
VII	Cabo Cabrón- Cabo Francés Viejo (Samaná y Nagua)	Viento del este de 10 a 15 nudos. Olas de 2 a 3 pies cerca de la costa, aumentando mar adentro.	7
6	Bahía Escocesa	Viento del este/sureste de 10 a 15 nudos. Olas de 2 a 4 pies cerca de la costa, aumentando mar adentro.	7

[11] http://www.onamet.gov.do/pronostico.php?s=pg

VIII	Cabo Francés Viejo-La Isabela (Nagua, Espaillat y Puerto Plata)	Viento del este/sureste de 12 a 17 nudos. Olas de 2 a 4 pies cerca de la costa, aumentando mar adentro.	7
IX	La Isabela-Bahía de Manzanillo (Puerto Plata y Monte Cristi)	Viento del este/sureste de 12 a 17 nudos. Olas de 2 a 3 pies cerca de la costa, aumentando mar adentro.	7

-

CONDICIONES DE AREAS DE PLAYA:

No tenemos restricciones para el uso de las playas, aquellas que estén habilitadas por las autoridades.

NOTA: Este pronóstico para playas es provisional hasta que se suministre el listado de PLAYAS PROTEGIDAS Y NO PROTEGIDAS.

ANEXO: PRECIOS DE PRODUCTOS DE LA PESCA Y LA ACUICULTURA

GOBIERNO DE LA REPÚBLICA DE HONDURAS

SECRETARÍA DE AGRICULTURA Y GANADERÍA

USDA USAID FHIA SIMPAH IICA

Sistema de Información de Mercados de Productos Agrícolas de Honduras (SIMPAH)
Reporte semanal de precios de venta de productos pecuarios y otros*
Ciudad Tegucigalpa

*Precios representan ventas por primeros recibidores en el mercado a comerciantes minoristas u otros compradores grandes para productos de buena calidad y condición, a no ser que sea indicado.

Código reporte: TGA_PEC, No. 27 **jueves, 13 de julio de 2017**

Producto	Mercado	Origen	Unidad de Venta	Precios			
				Rango		Rango Moda	
				Bajo	Alto	Bajo	Alto
				Lempiras			
Pescados y Mariscos							
Calamar con tinta	La Isla	Islas de la Bahía	Libra	80.00	80.00		
Calamar sin tinta	La Isla	Islas de la Bahía	Libra	100.00	110.00	100.00	100.00
Camarón cola verde	La Isla	Cedeño	Libra	105.00	110.00	105.00	105.00
Camarón Fiebre con cáscara	La Isla	Cedeño	Libra	20.00	20.00		
Camarón Fiebre sin cáscara	La Isla	Cedeño	Libra	40.00	40.00		
Camarón jumbo	La Isla	Cedeño	Libra	190.00	190.00		
Camarón semi jumbo	La Isla	Cedeño	Libra	160.00	160.00		
Camarón Tigre	La Isla	Cedeño	Libra	60.00	70.00	70.00	70.00
Caracol	La Isla	Islas de la Bahía	Libra	140.00	140.00		
Curiles	La Isla	Cedeño	Cien und (6 lb)	100.00	120.00	100.00	100.00
Filete de Bagre	La Isla	Cedeño	Libra	40.00	50.00	40.00	40.00
Filete de Corvina	La Isla	Cedeño	Libra	100.00	120.00	100.00	100.00
Filete de Raya	La Isla	Cedeño	Libra	40.00	40.00		
Filete de Robalo	La Isla	Cedeño	Libra	120.00	120.00		
Filete de Tilapia	La Isla	Lago de Yojoa	Libra	65.00	70.00	65.00	65.00
Jaiba	La Isla	Cedeño	Libra	15.00	20.00	15.00	15.00
Pescado Babosa	La Isla	Cedeño	Libra	35.00	38.00	35.00	35.00
Pescado Bagre	La Isla	Cedeño	Libra	20.00	20.00		
Pescado Berrugato	La Isla	Cedeño	Libra	25.00	26.00	25.00	25.00
Pescado blanco	La Isla	Cedeño	Libra	12.00	15.00	12.00	12.00
Pescado Corvina	La Isla	Cedeño	Libra	45.00	50.00	45.00	45.00
Pescado Galiciano	La Isla	Cedeño	Libra	22.00	26.00	22.00	22.00
Pescado Jurel	La Isla	Cedeño	Libra	12.00	15.00	12.00	12.00
Pescado Lisa	La Isla	Cedeño	Libra	18.00	20.00	18.00	18.00
Pescado Macarela	La Isla	Cedeño	Libra	22.00	22.00		
Pescado Mero	La Isla	Cedeño	Libra	60.00	60.00		
Pescado Panchita	La Isla	Cedeño	Libra	20.00	22.00	20.00	20.00
Pescado Pargo rojo	La Isla	Cedeño	Libra	48.00	50.00	48.00	48.00
Pescado Robalo	La Isla	Cedeño	Libra	48.00	50.00	48.00	48.00
Pescado Ruco	La Isla	Cedeño	Libra	22.00	25.00	22.00	22.00
Pescado Tilapia gris	La Isla	Lago de Yojoa	Libra	32.00	32.00		
Pescado Tilapia roja	La Isla	Lago de Yojoa	Libra	36.00	38.00	36.00	36.00
Pulpo	La Isla	Nicaragua	Libra	80.00	100.00	80.00	80.00

Tasa de Cambio: 1 USD = L. 23.4371, fuente: Banco Central de Honduras

GOBIERNO DE LA REPÚBLICA DE HONDURAS

SECRETARÍA DE AGRICULTURA Y GANADERÍA

USDA USAID DEL PUEBLO DE LOS ESTADOS UNIDOS DE AMÉRICA FHIA FUNDACIÓN HONDUREÑA DE INVESTIGACIÓN AGRÍCOLA SIMPAH IICA

Sistema de Información de Mercados de Productos Agrícolas de Honduras (SIMPAH)
Reporte semanal de precios de venta de productos pecuarios y otros*
Ciudad San Pedro Sula

*Precios representan ventas para productos de buena calidad y condición, a no ser que sea indicado.

Código reporte: SPSDY_PEC, No. 27 **Jueves, 13 de Julio de 2017**

Producto	Unidad de Venta	Origen	Precios			
			Rango		Rango Moda	
			Bajo	Alto	Bajo	Alto
			Lempiras			
Pescados y Maiscos						
Calamar	Libra	Cedeño	85.00	90.00		
Camarón fiebre	Libra	La Ceiba	30.00	35.00		
Camarón Jumbo	Libra	La Ceiba	180.00	180.00		
Camarón semi jumbo	Libra	La Ceiba	120.00	120.00		
Camarón limpio	Libra	La Ceiba	130.00	130.00		
Caracol limpio	Libra	La Ceiba	115.00	120.00		
Filete de Bass	Libra	La Ceiba	55.00	60.00		
Filete de Tilapia	Libra	La Ceiba	60.00	60.00		
Jaiba	Cien und (35 lb)	Tela	700.00	700.00		
King crab	Libra	La Ceiba	95.00	95.00		
Langosta	Libra	La Ceiba	200.00	200.00		
Pescado Corvina	Libra	La Ceiba	35.00	40.00		
Pescado Cubera	Libra	La Ceiba	40.00	40.00		
Pescado Jurel	Libra	La Ceiba	20.00	20.00		
Pescado Lisa	Libra	La Ceiba	20.00	25.00		
Pescado Macarela	Libra	La Ceiba	35.00	40.00		
Pescado Robalo	Libra	La Ceiba	45.00	50.00		
Pescado Pargo rojo	Libra	La Ceiba	50.00	50.00		
Pescado Tilapia gris	Libra	Lago de Yojoa	25.00	30.00		
Pescado Tilapia roja	Libra	Lago de Yojoa	35.00	35.00		
Pulpo	Libra	La Ceiba	90.00	95.00		

Tasa de Cambio: 1 USD = L. 23.4371 fuente: Banco Central de Honduras

FUNDACIÓN HONDUREÑA DE INVESTIGACIÓN AGRÍCOLA

SIMPAH

Sistema de Información de Mercados de Productos Agrícolas de Honduras (SIMPAH)
Reporte semanal de precios de venta de productos pecuarios y otros*
Mercado Mayoreo
Ciudad Managua

*Precios representan ventas por primeros recibidores en el mercado a comerciantes minoristas u otros compradores grandes para productos de buena calidad y condición, a no ser que sea indicado.

Código reporte: MGAMAY_PEC, No. 28 **Jueves, 13 de julio de 2017**

Producto	Origen	Unidad de Venta	Precios			
			Rango		Rango Moda	
			Bajo	Alto	Bajo	Alto
			Córdobas			
Pescados y Mariscos						
Camarón Tití	Chinandega	Libra	170.00	170.00		
Cola de langosta	Chinandega	Libra	340.00	340.00		
Filete de Corvina	Chinandega	Libra	80.00	80.00		
Filete de Robalo	Chinandega	Libra	80.00	80.00		
Filete de Roncador	Chinandega	Libra	75.00	75.00		
Filete de tiburón	Chinandega	Libra	75.00	75.00		
Filete de Dorado	Chinandega	Libra	85.00	85.00		
Filete de Pargo	Chinandega	Libra	85.00	85.00		
Guapote	Chinandega	Libra	75.00	75.00		
Jaiba	Chinandega	Libra	75.00	75.00		
Pescado Corvina	Chinandega	Libra	75.00	75.00		
Pescado Macarela	Chinandega	Libra	75.00	75.00		
Pescado seco	Chinandega	Libra	230.00	230.00		
Pescado Pargo	Chinandega	Libra	70.00	70.00		

Tasa de Cambio: 1 USD = NIO. 30,0951, fuente: Banco Central de Nicaragua