CLIMA PESCA
Nota Informativa Año 4 N° 36
17/09/2017

SECCIONES	CONTENIDO
I	**AVANCES** Huracanes, Tormentas Tropicales y Depresiones……..... 1
II	**Situación actualizada** Temperatura Superficial del Mar (SST), Clorofila, Vientos …… 3
III	**Impactos sobre la Pesca y la Acuicultura**…… 5
IV	**Meteorología y Oceanografía,** Informe por país ……... 7
ANEXO 1	**Precios de productos de la pesca y la acuicultura, Honduras y Nicaragua**…… 15
ANEXO 2	**Evolución de Huracanes, Tormentas Tropicales y Depresiones**…… 17

I. AVANCES

Huracanes, Tormentas tropicales y Depresiones.

Atlántico: José y María (Huracanes), Lee (Depresión).
Pacífico: Norma (Tormenta Tropical) y Otis (Huracán).
Hora 10:51 p.m. EDT/17/09/17 (Atlántico); Hora 5:00 p.m. PDT/17/09/17 (Pacífico).

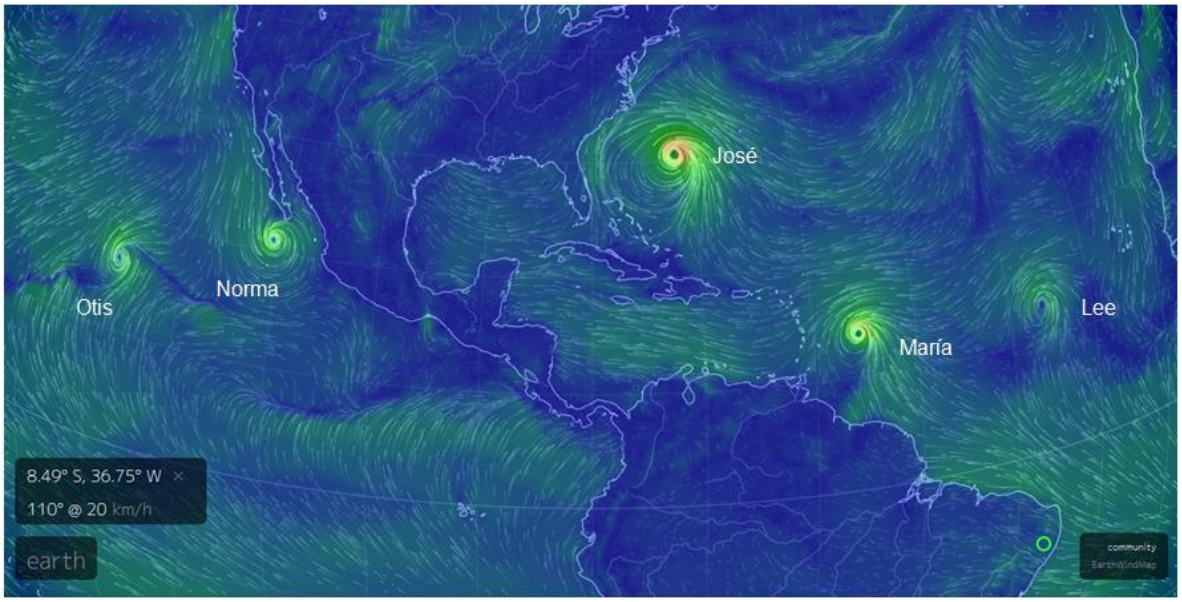

Fuente: earth

PERSPECTIVAS

Tropical Weather Outlook
NWS National Hurricane Center Miami FL
8:00 p.m. EDT Sun Sep 17, 2017

Perspectiva del tiempo en el Atlántico.

Para el Atlántico Norte... Mar Caribe y el Golfo de México:

El Centro Nacional de Huracanes está emitiendo avisos sobre el huracán José, ubicado a unos cientos de millas al sureste de Cabo Hatteras, Norte Carolina; sobre la depresión tropical Lee, situada al este del Océano Atlántico, y en la reciente formación del huracán María (antes tormenta tropical), ubicado pocos cientos de millas al este-sureste de las Antillas Menores.

Tropical Weather Outlook
NWS National Hurricane Center Miami FL
5:00 p.m. PDT Sun Sep 17, 2017

Para el este del Pacífico Norte... al este de 140 grados de longitud oeste:

El Centro Nacional de Huracanes está emitiendo avisos sobre la Tormenta Norma, ubicada al sur-suroeste de la punta sur de la Península de Baja California, México, y en el huracán Otis, a 1000 millas al oeste-suroeste de la punta sur de la Península de Baja California.

Una depresión situada a unas 1300 millas al este-sudeste de las islas hawaianas están produciendo lluvias desorganizadas y tormentas eléctricas. El desarrollo, si lo hubiere, de este sistema debería tardar en producirse mientras permanecerá casi estacionario durante los próximos días.

* Posibilidad de formación en las próximas 48 horas...baja...10 %.
* Posibilidad de formación en los próximos 5 días... baja...10 %.

Se espera que un área de baja presión se forme a finales de la semana, al sur sureste de México. Algún desarrollo posterior es posible a medida que el sistema se mueve lentamente hacia el oeste-noroeste.

* Posibilidad de formación en las próximas 48 horas...baja...cerca de 0 %.
* Posibilidad de formación en los próximos 5 días.....baja... 20%.

II. SITUACIÓN ACTUALIZADA AL 15/09 DE 2017

En la fig. 1 (15/09/2017) correspondiente a la temperatura superficial del mar, en la región del Pacífico Centroamericano, se reconocen las siguientes lecturas: Guatemala 30°C - 31.8°C. En El Salvador la lectura es 30°C-30.2°C. En Nicaragua se registra 29.2 – 30.5°C; Costa Rica 28°C y 28.7°C; y Panamá 27.7 – 30.2°C. En el Caribe, el rango de temperaturas del agua superficial se encuentra entre los 29.5 y 31.4°C.

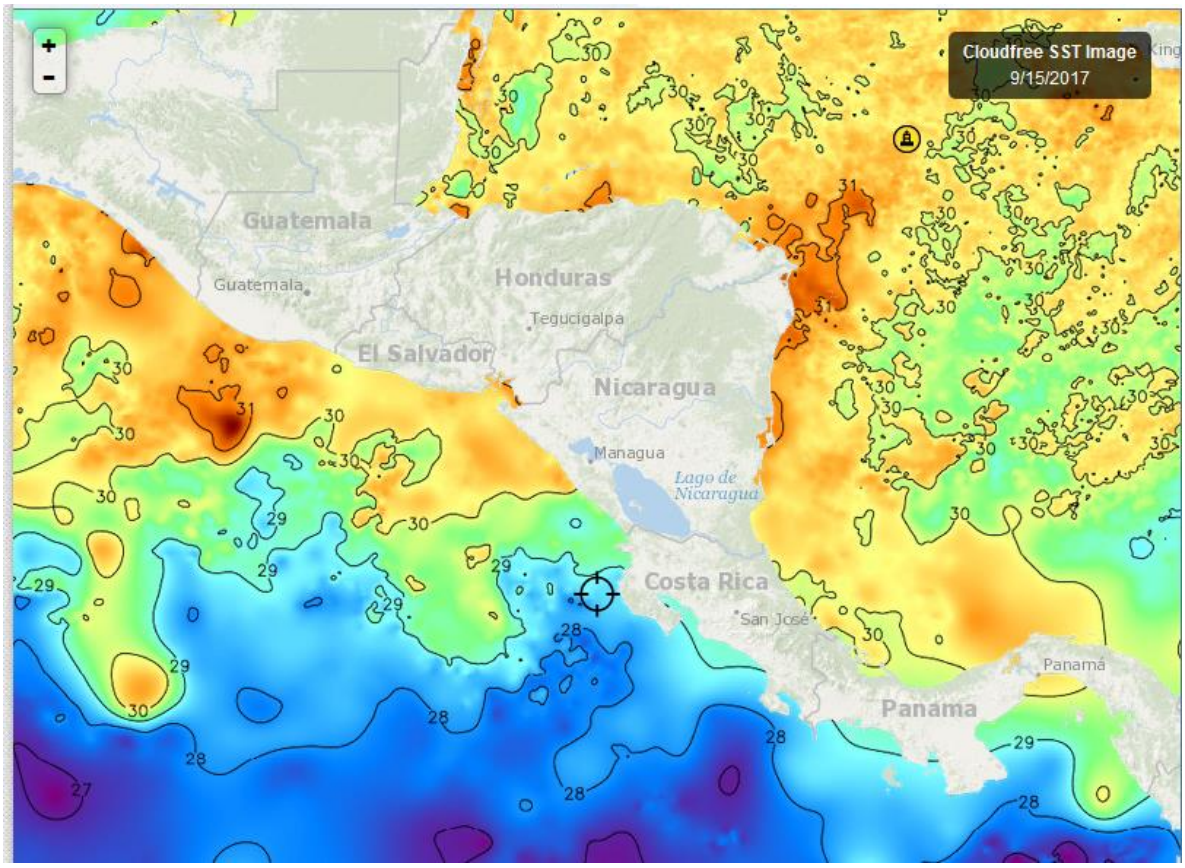

Fuente FishTrack

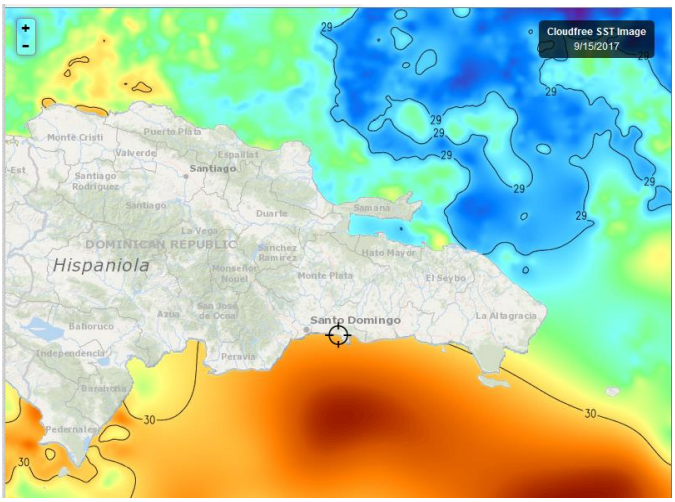

La imagen No. 2 (15/09/2017) muestras las temperaturas del litoral Caribe y Atlántico de República Dominicana.

En el Caribe el rango de temperaturas se sitúa entre los 29.7 – 30.8°C. En el Atlántico se encuentra entre 28.5 – 29.2°C. En Samaná la lectura es 29.2°C.

Fuente: Fishtrack

CLOROFILA



En la Fig. 3 (13/09/17) los valores más altos de clorofila a, identificados son:

Litoral Pacífico: Costa de Guatemala - El Salvador 3.4 mg/m^3 Golfo de Fonseca 5.9 mg/m^3; Lago de Nicaragua 10.4 mg/m^3.

Litoral Caribe; Costa de Belice 3.5 mg/m^3. Lago Izabal 12.5 mg/m^3, Golfo de Honduras 3.0 mg/m^3.

Fuente: NASA-EODIS presentado por Clima Pesca.

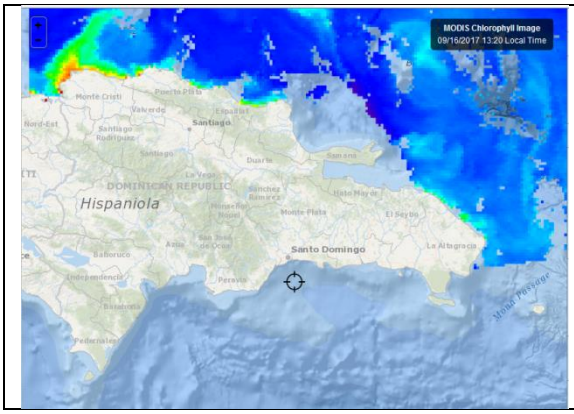

Fig. 4 (15/09/2017) los valores de clorofila a, de República Dominicana son los siguientes:

Litoral Atlántico: Monte Cristi 3.9 mg/m^3.

Fuente Fishtrack

VIENTO

La imagen de vientos de este día Fig.5 (17/09/17; 15/h locales.) indica las siguientes velocidades:

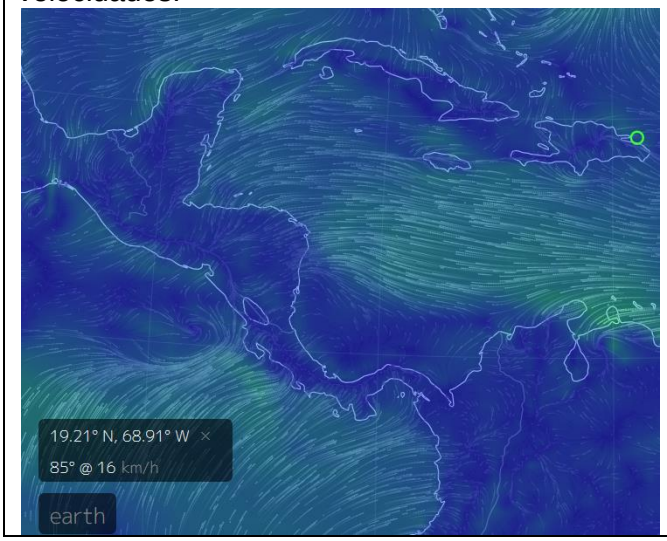

Pacífico:
Tehuantepec, 21 km/h, Papagayo 16 km/h; Golfo de Panamá 10 km/h. Golfo de Fonseca 22 km/hora. A excepción de Tehuantepec el resto de flujos son del sur.

Caribe:
Puerto Cortés (Honduras) 19 km/h; Bluefields (Nicaragua) 8 km/h; Bocas del Toro (Panamá) 8 km/hora; Colón (Panamá) 5 km/h; Samaná (Rep. Dominicana) 16 km/h.

Fuente: earth.

III IMPACTOS SOBRE LA PESCA Y LA ACUICULTURA

INFORMACIÓN DE LOS EVENTOS METEOROLÓGICOS EN LA REGIÓN Y SU RELACIÓN CON LA PESCA Y LA ACUICULTURA
Período del 11 de septiembre al 16 de septiembre/2017.
Fase de la luna: cuarto menguante.

PESCA ARTESANAL

Sipacate y alrededores[1], Pacífico, Guatemala:

En Sipacate, durante la semana que concluyó, se mantuvo la pesca de camarones (*Litopenaeus sp.*), en un rango de 7-10 libras/embarcación/viaje de pesca de menos de un día. Los precios en la primera venta están en USD 7.00/lb aproximadamente.

Otras embarcaciones normalmente capturan sierra (macarela), bagre (tacazonte), el volumen desembarcado por embarcación por viaje está en un rango de 80-125 libras.

La temperatura superficial del mar en Sipacate se mantiene por encima de los 30°C.

La Libertad[2] (**Pacífico**), **El Salvador**:

La pesca durante la semana ha sido poca, los pescadores atribuyen la reducción de la captura al oleaje alto provocado por las tormentas extra-tropical que se generan en el cono sur. El Observatorio Ambiental del Ministerio de Ambiente y Recursos Naturales de El Salvador (MARN) advirtió sobre la llegada de esos fenómenos en este periodo. El CLIMA PESCA colocó el boletín del MARN en la Nota Informativa Año 4, No.35.

Playas Negras[3] (**Pacífico**), **El Salvador**:

En Playas Negras, los pescadores dirigen su pesca al recurso más abundante en ese momento, por ejemplo, si la captura de camarón esta mejor que la de pescado, va por el camarón; en cambio, si el pescado está rindiendo mejores resultados, entonces montan sus redes a las embarcaciones y se dedican a esa pesca. En el caso que dos o más recursos den buenos rendimientos, seleccionan el que más les conviene, por precio, por distancia, por duración del viaje de pesca, entre otros.

Durante la semana, el oleaje alto fue muy bien aprovechado por los pescadores de esta comunidad y se dedicaron a pescar langosta cuyas capturas son mejores cuando la ola esta alta. Los resultados estuvieron en el rango de 20 a 50 libras por embarcación por viaje. El valor de primera venta está en los USD 4.00/lb, de langosta entera.

Masachapa[4] (**Pacífico**), **Nicaragua**:

La producción de guacamayo sigue siendo buena en Masachapa. Capturas entre las 500 y 600 libras por embarcación/viaje son comunes, el precio de primera venta está en USD 1.00 – 0.80 por libra. También están capturando ruco en un rango de 200 – 300 lb/embarcación/viaje y lenguado con promedio de 500 lb/embarcación/viaje.

---

[1] Información proporcionada por el Sr. José Luis Muralles, Vicepresidente de CONFEPESCA
[2] Información proporcionada por el pescador José Armando Hércules de CONFEPESCA
[3] Información proporcionada por el pescador Francisco Antonio González de CONFEPESCA
[4] Información proporcionada por el pescador Ramón Rodríguez de CONFEPESCA

Lago Güija[5], El Salvador.

La semana tuvo dos momentos: a) de lunes a miércoles donde por embarcación/viaje se capturaban de 70 – 80 libras; en este período, llovió todos los días; b) de jueves a sábado la pesca cayó a cantidades poco significativas 2 - 3 lb, en estos tres días no hubo lluvia, solamente soplo una brisa fresca.

Puerto Almirante[6], Bocas del Toro. Panamá:

El tiempo ha estado despejado y con mucho sol, no se ha tenido oleaje alto, corrientes normales y brisa del sur oeste. Un 75% de las lanchas están pescando con éxito, macarela, jurel, pargo, merete y cangrejos.

Costa Rica:
Observación de ballenas, pesca deportiva, pesca de palangre, pesca de orilla.

El martes 12 una embarcación deportiva capturo 2 marlín de 4 que picaron, miércoles 3 de 5, y 4 atunes grandes; jueves 4 marlín de 9 que picaron, todos en el Pacífico Central. Se observaron muchos atunes, la mancha de atún es de gran tamaño, es acompañada de pocos delfines nariz de botella[7].

El viernes picaron solo jureles en Jigging[8]. También se capturaron tres dorados pequeños en un rango de 2 a 4 kg, aproximadamente[9].

Bahía de Samaná, Litoral Atlántico, Rep. Dominicana[10].

La pesca después del paso del Huracán Irma se ha reducido, la incorporación de los pescadores a sus actividades ha sido paulatina.

RESUMEN

Los pronósticos sobre la cantidad de eventos relacionados con el clima, que se realizaron previo a la temporada de huracanes del Atlántico y Pacífico han sido superados ampliamente. Las precipitaciones de la temporada han estado, aparentemente normales, lo que coincide con lo que se estableció en el LIII Foro del Clima (CRRH/PROGRESAN-SICA), en el mes de julio.

Desafortunadamente se han perdido vidas humanas y los impactos en los países que han sufrido su paso han sido cuantiosos.

Llama la atención la intensa generación de Depresiones, Tormentas Tropicales y Huracanes que pareciera que falta mucho para que concluya esta temporada, por ejemplo, en el Pacífico ya Norma está perdiendo fuerza, pero atrás se observa la formación de 2 eventos más que no se sabe hasta dónde llegará su desarrollo. En el Atlántico paso Irma, pero ha llegado María como huracán categoría 1, no se sabe cómo va a evolucionar.

---

[5] Información proporcionada por el pescador Elmer Edgardo Orellana de CONFEPESCA
[6] Información proporcionada por Don Cornelio Pratt, de la Asociación de Pescadores Bocatoreños.
[7] Información proporcionada por el Capitán Josué Villalobos.
[8]El jigging, también llamado pesca vertical se ha convertido en los últimos años en un fenómeno sin precedentes en la pesca deportiva mundial. ... Esta modalidad de pesca consiste básicamente en el uso de señuelos plomados desde embarcación **que son** dejados caer libremente al fondo. Fuente: wikipedia: https://es.wikipedia.org/wiki/Jigging
[9] Información proporcionada por el Capitán Eduardo Aparicio López
[10] Información proporcionada por el Sr. Jesús Galán, CODOPESCA.

En pesca y acuicultura, el equipo técnico que representa a República Dominicana, en el Grupo de Trabajo Regional de Clima, Pesca y Acuicultura está realizando un esfuerzo sin precedentes para cuantificar las pérdidas dejadas por el huracán Irma, en el sector que nos ocupa.

IV. METEOROLOGIA Y OCEANOGRAFIA 17/09/2017

BELIZE
Marine Forecast
Evening Forecast

Sunday, September 17, 2017 05:45 PM | Print Forecast

Synopsis

MOIST AND UNSTABLE CONDITIONS WILL PREVAIL AS A TROPICAL WAVE AFFECTS THE COUNTRY...

Marine Conditions

	Winds	Seas	Waves	Details
Tonight	E-NE 5-15 kts	Light Chop	1-2 ft	A FEW SHOWERS AND ISOLATED THUNDERSTORMS.
Tomorrow	E 5-15 kts	Light Chop	1-2 ft	A FEW SHOWERS AND ISOLATED THUNDERSTORMS.
Tomorrow Night	E-NE 5-15 kts	Light Chop	1-2 ft	A FEW SHOWERS AND ISOLATED THUNDERSTORMS.
Outlook	E 5-15 kts	Light Chop	1-2 ft	A FEW SHOWERS AND ISOLATED THUNDERSTORMS.

Temperatures
Sea Surface Temperature
86°F

Maximum Temperature
88°F

Minimum Temperature
78°F

COSTA RICA[11]

Oleaje

Válido del jueves 14 al miércoles 20 de setiembre del 2017
Comentarios generales:

Pacífico: Esta semana en el Pacífico se pronostica oleaje de procedencia local del sur, con periodo que oscila entre los 7 y 10 segundos y altura significativa promedio.

Caribe: En el Mar Caribe se pronostica altura significativa del oleaje que no sobrepasa los 2 m, este llega a las costas de Limón con altura significativa no mayor a 1.1 m con dirección hacia el este-noreste.

Isla del Coco: Esta semana se pronostica oleaje de procedencia local del sur, con periodo que oscila entre los 7 y 10 segundos y altura significativa promedio y alto no mayor a 1.9 m (2.5 m máx.).

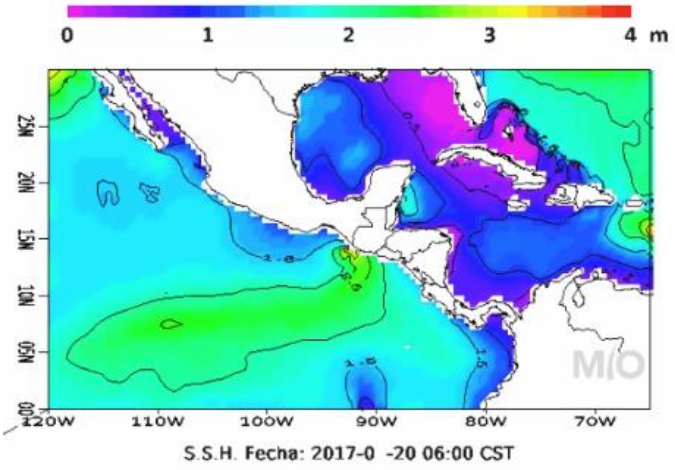

Corrientes Marinas

Válido del jueves 14 al miércoles 20 de setiembre del 2017
Comentarios generales:

Pacífico: Frente las costas del Pacífico Central y Sur se pronostican corrientes débiles sin dirección predominante. En las costas del Pacífico Norte las corrientes tienden al suroeste con valores hasta de 2.0 nudos.

Caribe: Se pronostica en el Caribe frente las costas de Limón mar adentro corrientes hacia el suroeste que se desvían y forman una circulación en contra de las manecillas del reloj con corrientes hasta de 1.8 nudos centrada en 10 N 81 W.

Isla del Coco: En la Isla del Coco se pronostican corrientes hasta de 1.0 nudo corrientes predominantes hacia el sureste.

[11] http://www.miocimar.ucr.ac.cr

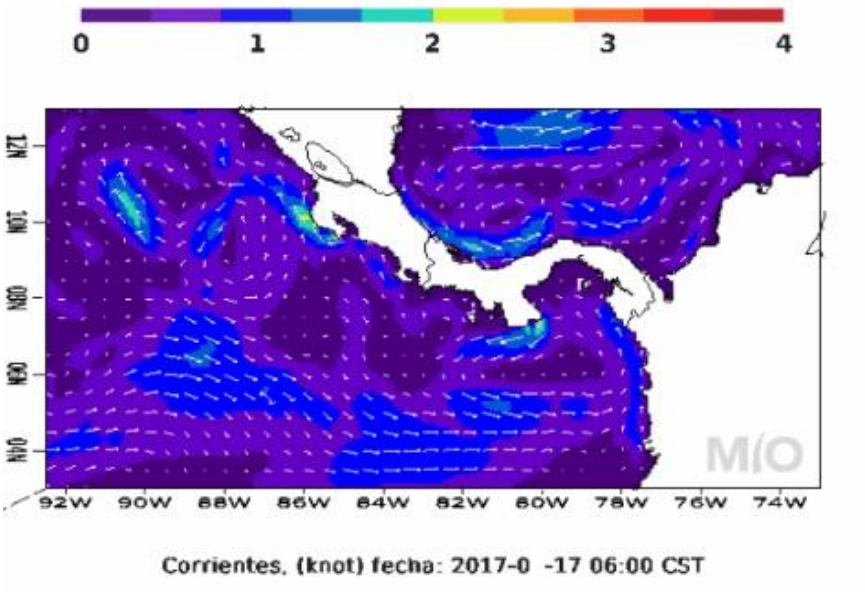

Temperatura Superficial del Mar

Válido del jueves 14 al miércoles 20 de setiembre del 2017

Comentarios generales:

Pacífico: Esta semana se pronostica temperatura superficial en las costas del Pacífico costarricense aprox. entre 28.5 a 29.5 °C.

Caribe: Frente las costas de Limón la temperatura superficial del mar se mantiene en promedio cerca de 30.5 a 31 °C.

Isla del Coco: La temperatura superficial del mar alrededor de la Isla del Coco se mantiene aproximadamente en 27 °C

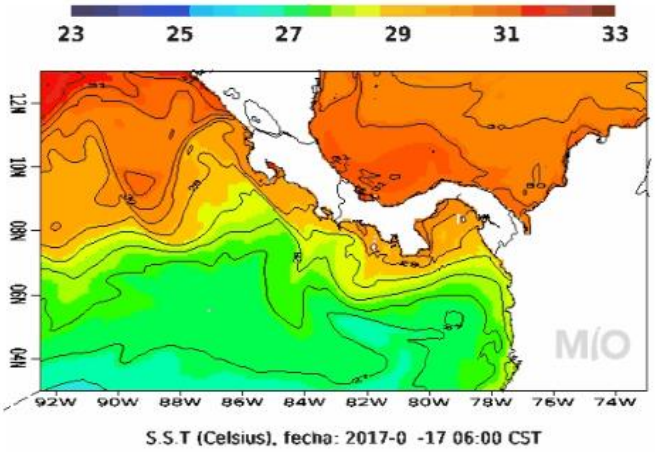

HONDURAS

Predicción del tiempo válida para el lunes 18 de septiembre de 2017.

Comentario: Confluencia de vientos del noreste con los del sur y suroeste genera convergencia de humedad especialmente en las regiones Sur, Suroccidente, Occidente, Suroriente y Centro del territorio nacional provocando lluvias y chubascos acompañados de actividad eléctrica. En el resto del país probabilidad de chubascos leves dispersos.

Oleaje:

Litoral Caribe: de 1 a 3 pies.
Golfo de Fonseca: de 3 a 5 pies.

Pronóstico por Regiones

Región Insular:

Generalmente nublado durante el periodo. Alta probabilidad de lluvias y chubascos leves a moderados con actividad eléctrica. Viento del este, con velocidad promedio de 20 a 30 Km/h.

	Roatán	**Guanaja**
Temperatura (Máx. /Mín. en °C:	33/26	3326
Precipitación (mm):	10 a 20	5 a 10

Región Norte

Nublado durante el periodo de validez pronosticada. Alta probabilidad de lluvias y chubascos acompañados de actividad eléctrica. Viento del suroeste en los extremos del día, cambiando al noreste el resto del periodo. Con velocidad promedio de 10 Km/h.

	La Ceiba	**Tela**	**Trujillo**	**Omoa**
Temperatura (Máx./Min. en °C)	**32/24**	**33/25**	**33/25**	**33/25**
Precipitación (mm)	10 a 15	10 a 15	5 a 10	10 a 15
Máxima	20	20		25

La Mosquitia:

Generalmente nublado durante el periodo de pronóstico, con lluvias y chubascos leves a moderados acompañados de probable actividad eléctrica. Viento del sureste y este, con velocidad promedio de 10 Km/h.

	Puerto Lempira
Temperatura (Máx./Min. en °C)	**31/25**
Precipitación (mm)	10 a 20
Max	30

Región Sur:

Nublado a muy nublado durante el periodo pronosticado. lluvias y chubascos de variada intensidad acompañados de actividad eléctrica. Viento del noreste y sur, con velocidad promedio de 8 km/h.

	Choluteca	**Amapala**
Temperatura (Máx. /Mín. en °C:	34/24	35/26
Precipitación (mm):	10 a 20	10 a 20
Máxima	30 - 40	30 - 40

NICARAGUA[12]

Gobierno de Reconciliación y Unidad Nacional
El Pueblo, Presidente!
2017 TIEMPOS DE VICTORIAS! Por Gracia de Dios!

VÁLIDO DESDE LAS 06:00 PM DEL LUNES 18 HASTA LAS 06:00 AM DEL MARTES 19 DE SEPTIEMBRE DE 2017.

LITORAL DEL CARIBE: Nublado. Lluvias y tormentas eléctricas de ligeras a moderadas. Visibilidad ilimitada, reducida entre 1 y 3 millas por lluvia. Viento de dirección Este/Noreste con 7 a 12 nudos. Olas con altura entre 0.50 y 1.20 metro. Temperaturas mínimas: 25/27°C.

LITORAL DEL PACÍFICO: Nublado. Lluvias y tormentas eléctricas de ligeras a moderadas. Visibilidad ilimitada, reducida de 2 a 3 millas en tiempo de lluvia. Viento de dirección variable con 5 a 10 nudos. Olas con altura entre 0.50 y 1.20 metros, con aumento del oleaje mar adentro. Temperaturas mínimas: 26/28°C.

LAGOS: Predominio de nublado. Lluvias y tormentas eléctricas ligeras a moderadas. Visibilidad ilimitada, reducida de 2 a 3 millas en tiempo por lluvia. Viento de dirección variable con 5 a 10 nudos. Olas con altura entre 0.25 y 0.50 metro. Temperaturas mínimas: 26/28°C.

[12] http://www.ineter.gob.ni/# Febrero/2017

PANAMÁ[13]

Empresa de Transmisión Eléctrica S.A.
Dirección de Hidrometeorología
Panamá

Miércoles - 20/09/2017					
Provincia - Región	Pronóstico	Humedad	Temp. Máxima	Temp. Mínima	Sensación Térmica
Bocas del Toro	Tormenta con Lluvia	88 %	28 °C	23 °C	34 °C
Coclé	Tormenta con Lluvia	84 %	30 °C	24 °C	36 °C
Colón - Costa Abajo	Tormenta con Lluvia	86 %	29 °C	24 °C	35 °C
Colón - Costa Arriba	Tormenta con Lluvia	84 %	28 °C	24 °C	34 °C
Chiriquí - Tierras Altas	Tormenta con Lluvia	89 %	24 °C	17 °C	29 °C
Chiriquí - Tierras Bajas	Tormenta con Lluvia	85 %	30 °C	24 °C	36 °C
Darién - Darien	Tormenta con Lluvia	86 %	29 °C	24 °C	35 °C
Herrera	Tormenta con Lluvia	84 %	30 °C	24 °C	36 °C
Los Santos	Lluvia	81 %	32 °C	24 °C	38 °C
Panamá - Oeste	Tormenta con Lluvia	83 %	29 °C	24 °C	35 °C
Panamá - Metro	Tormenta con Lluvia	83 %	29 °C	24 °C	35 °C
Panamá - Este	Tormenta con Lluvia	83 %	28 °C	24 °C	33 °C
Panamá - Golfo	Lluvias Dispersas	87 %	31 °C	25 °C	37 °C
Veraguas - Norte	Tormenta con Lluvia	85 %	28 °C	23 °C	34 °C
Veraguas - Centro	Tormenta con Lluvia	83 %	31 °C	23 °C	37 °C
Veraguas - Sur	Tormenta con Lluvia	84 %	29 °C	23 °C	35 °C
Comarca Guna Yala	Lluvias Dispersas	83 %	30 °C	23 °C	36 °C
Comarca Emberá-Wounaan	Tormenta con Lluvia	82 %	31 °C	24 °C	37 °C
Comarca Ngöbe-Buglé	Tormenta con Lluvia	83 %	31 °C	23 °C	37 °C

[13] http://www.hidromet.com.pa/pronostico_extendido.php

República Dominicana[14]

OFICINA NACIONAL DE METEOROLOGÍA
DEPARTAMENTO DE METEOROLOGIA GENERAL
División de Meteorología Sinóptica y Pronósticos

PRONÓSTICO COSTERO MARÍTIMO

Domingo 17 de septiembre 2017 a las 6:00 p.m. hasta el lunes 18 de septiembre de 2017 a las 6:00 p.m.

CONDICIONES ACTUALES Y PREVISTAS EN LAS SIGUIENTES 24 A 72 HORAS.

Vaguada en los niveles superiores continúa incidiendo sobre el territorio nacional y onda tropical al suroeste de Haití. María ahora es huracán se encuentra a 225 km al este/noreste de Barbados con vientos máximos de 120 km/h y se mueve al oeste/noroeste a 24 km/h. Huracán José fue localizado a 535 km al sureste de Cabo Hatteras Carolina del Norte, con vientos máximos de 150 km/h, se mueve hacia el norte a 15 km/h.

ALERTAS O AVISOS:

La Oficina Nacional de Meteorología ONAMET, EMITE un Alerta Meteorológica Temprana desde La Isla Saona hasta Cabo Engaño y desde Cabo Engaño hasta Cabo Francés Viejo. Esto significa que, por su posición y trayectoria, es importante que las zonas bajo alerta se mantengan atentas a la evolución y desarrollo de MARIA.

PRONOSTICO POR ZONAS: Validez 24 horas

Sección	**ZONA**	**VIENTO Y ALTURA DE OLAS**	PERIODO (Seg.)
I	Cabo Rojo-Beata (Pedernales)	Viento del este/sureste de 10 a 15 nudos. Olas 2 a 4pies cerca de la costa, aumentando mar adentro.	6
II	Cabo Beata-Punta Salinas (Pedernales, Barahona, Azua y Peravia)	Viento del este/sureste de 10 a 15 nudos. Olas de 2 a 3 pies cerca de la costa, aumentando mar adentro.	6
III	Punta Salina-Parque Nacional del Este (Peravia, San Cristóbal, Santo Domingo, San Pedro de Macorís, La Romana y La Altagracia)	Viento del este/sureste de 10 a 15 nudos. Olas entre 2 a 3 pies cerca de la costa, aumentando ligeramente mar adentro.	6
IV	Parque Nacional del Este-Cabo Engaño (La Altagracia)	Viento del este/sureste de 10 a 15 nudos. Olas entre 2 a 3 pies cerca de la costa, aumentando mar adentro.	7
V	Cabo Engaño-Miches (La Altagracia y El Seibo)	Viento del este/sureste 10 a 15 nudos. Olas entre 2 a 3 pies cerca de la costa, aumentando mar adentro.	6
VI	Miches-Cabo Cabrón (El Seibo, Hato Mayor y Samaná)	Viento del este/sureste de 5 a 10 nudos. Olas entre 2 a 3 pies cerca de la costa, aumentando mar adentro.	7

[14] http://www.onamet.gov.do/pronostico.php?s=pg

VI (a)	Bahía de Samaná	Viento del este/sureste de 10 a 15 nudos. Olas entre 2 a 3 pies cerca de la costa, aumentando mar adentro.	6
VII	Cabo Cabrón- Cabo Francés Viejo (Samaná y Nagua)	Viento del este/sureste 5 a 10 nudos. Olas entre 3 a 5 pies cerca de la costa, aumentando mar adentro.	7
6	Bahía Escocesa	Viento del este/sureste 10 a 15 nudos. Olas entre 3 a 5 pies cerca de la costa, aumentando mar adentro.	6
VIII	Cabo Francés Viejo-La Isabela (Nagua, Espaillat y Puerto Plata)	Viento del este/sureste de 10 a 15 nudos. Olas entre 3 a 5 pies cerca de la costa, aumentando mar adentro.	7
IX	La Isabela-Bahía de Manzanillo (Puerto Plata y Monte Cristi)	Viento del este/sureste 10 a 15 nudos. Olas de 3 a 4 pies cerca de la costa, aumentando mar adentro.	6

CONDICIONES DE AREAS DE PLAYA:
Tenemos restringidas las playas para los turistas y bañistas. Exceptuando las playas protegidas.

NOTA: Este pronóstico para playas es provisional hasta que se suministre el listado de PLAYAS PROTEGIDAS Y NO PROTEGIDAS.

ANEXO 1: PRECIOS DE PRODUCTOS DE LA PESCA Y LA ACUICULTURA: Honduras y Nicaragua

GOBIERNO DE LA REPÚBLICA DE HONDURAS

SECRETARÍA DE AGRICULTURA Y GANADERÍA

USDA USAID DEL PUEBLO DE LOS ESTADOS UNIDOS DE AMÉRICA FHIA FUNDACIÓN HONDUREÑA DE INVESTIGACIÓN AGRÍCOLA SIMPAH IICA

Sistema de Información de Mercados de Productos Agrícolas de Honduras (SIMPAH)
Reporte semanal de precios de venta de productos pecuarios y otros*
Ciudad Tegucigalpa

*Precios representan ventas por primeros recibidores en el mercado a comerciantes minoristas u otros compradores grandes para productos de buena calidad y condición, a no ser que sea indicado.

Código reporte: TGA_PEC, No. 36 **jueves, 14 de septiembre de 2017**

Producto	Mercado	Origen	Unidad de Venta	Precios			
				Rango		Rango Moda	
				Bajo	Alto	Bajo	Alto
				Lempiras			
Pescados y Mariscos							
Calamar con tinta	La Isla	Cedeño	Libra	100.00	100.00		
Camarón cola verde	La Isla	Cedeño	Libra	90.00	100.00	90.00	90.00
Camarón de cultivo con cabeza	La Isla	Cedeño	Libra	90.00	90.00		
Camarón de cultivo sin cabeza	La Isla	Cedeño	Libra	100.00	100.00		
Camarón Fiebre con cáscara	La Isla	Cedeño	Libra	25.00	25.00		
Camarón Fiebre sin cáscara	La Isla	Cedeño	Libra	40.00	40.00		
Camarón jumbo	La Isla	Cedeño	Libra	180.00	200.00	180.00	180.00
Camarón semi jumbo	La Isla	Cedeño	Libra	150.00	160.00	150.00	150.00
Camarón Tigre	La Isla	Cedeño	Libra	70.00	75.00	70.00	70.00
Caracol	La Isla	La Mosquitia	Libra	160.00	170.00	160.00	160.00
Curiles	La Isla	Cedeño	Cien und (6 lb)	100.00	120.00	100.00	100.00
Filete de Bagre	La Isla	Cedeño	Libra	50.00	50.00		
Filete de Corvina	La Isla	Cedeño	Libra	100.00	100.00		
Filete de Raya	La Isla	Cedeño	Libra	40.00	40.00		
Filete de Robalo	La Isla	Cedeño	Libra	100.00	100.00		
Filete de Tilapia	La Isla	Lago de Yojoa	Libra	75.00	80.00	75.00	75.00
Jaiba	La Isla	Cedeño	Libra	20.00	25.00	20.00	20.00
Langosta	La Isla	La Mosquitia	Libra	200.00	250.00	200.00	200.00
Pescado Babosa	La Isla	Cedeño	Libra	30.00	35.00	30.00	30.00
Pescado Bagre	La Isla	Cedeño	Libra	35.00	35.00		
Pescado Berrugato	La Isla	Cedeño	Libra	25.00	25.00		
Pescado blanco	La Isla	Cedeño	Libra	12.00	15.00	12.00	12.00
Pescado Corvina	La Isla	Cedeño	Libra	50.00	60.00	55.00	55.00
Pescado Galiciano	La Isla	Cedeño	Libra	25.00	25.00		
Pescado Jurel	La Isla	Cedeño	Libra	10.00	15.00	15.00	15.00
Pescado Lisa	La Isla	Cedeño	Libra	20.00	25.00	20.00	20.00
Pescado Macarela	La Isla	Cedeño	Libra	20.00	20.00		
Pescado Mero	La Isla	Cedeño	Libra	60.00	60.00		
Pescado Mojarra	La Isla	Cedeño	Libra	10.00	12.00	10.00	10.00
Pescado Panchita	La Isla	Cedeño	Libra	25.00	25.00		
Pescado Pargo rojo	La Isla	Cedeño	Libra	45.00	50.00	45.00	45.00
Pescado Robalo	La Isla	Cedeño	Libra	45.00	50.00	45.00	45.00
Pescado Ruco	La Isla	Cedeño	Libra	25.00	25.00		
Pescado Tilapia gris	La Isla	Lago de Yojoa	Libra	35.00	35.00		
Pescado Tilapia roja	La Isla	Lago de Yojoa	Libra	38.00	40.00	38.00	38.00
Pulpo	La Isla	Nicaragua	Libra	100.00	130.00	100.00	100.00

Tasa de Cambio: 1 USD = L. 23.3814, fuente: Banco Central de Honduras

GOBIERNO DE LA REPÚBLICA DE HONDURAS

SECRETARÍA DE AGRICULTURA Y GANADERÍA

USDA USAID DEL PUEBLO DE LOS ESTADOS UNIDOS DE AMÉRICA FHIA FUNDACIÓN HONDUREÑA DE INVESTIGACIÓN AGRÍCOLA SIMPAH IICA

Sistema de Información de Mercados de Productos Agrícolas de Honduras (SIMPAH)
Reporte semanal de precios de venta de productos pecuarios y otros*
Ciudad San Pedro Sula

*Precios representan ventas para productos de buena calidad y condición, a no ser que sea indicado.

Código reporte: SPSDY_PEC, No. 36 **Jueves, 14 de Septiembre de 2017**

Producto	Unidad de Venta	Origen	Precios			
			Rango		Rango Moda	
			Bajo	Alto	Bajo	Alto
			Lempiras			
Pescados y Mariscos						
Calamar	Libra	La Ceiba	90.00	90.00		
Camarón fiebre	Libra	Cedeño	30.00	35.00		
Camarón Jumbo	Libra	La Ceiba	180.00	185.00		
Camarón semi jumbo	Libra	La Ceiba	130.00	130.00		
Camarón limpio	Libra	La Ceiba	140.00	140.00		
Caracol limpio	Libra	La Ceiba	120.00	130.00		
Filete de Bass	Libra	Cedeño	50.00	55.00		
Filete de Robalo	Libra	La Ceiba	80.00	85.00		
Filete de Tiburón	Libra	La Ceiba	35.00	40.00		
Filete de Tilapia	Libra	La Ceiba	60.00	65.00		
Jaiba	Cien und (35 lb)	Tela	700.00	700.00		
King crab	Libra	La Ceiba	100.00	110.00		
Langosta	Libra	La Ceiba	190.00	195.00		
Pescado Cahuacha	Libra	Cedeño	35.00	40.00		
Pescado Calale	Libra	Cedeño	50.00	55.00		
Pescado Corvina	Libra	Cedeño	35.00	35.00		
Pescado Jurel	Libra	Cedeño	20.00	20.00		
Pescado Lisa	Libra	Cedeño	20.00	25.00		
Pescado Macarela	Libra	Cedeño	35.00	40.00		
Pescado Pargo rojo	Libra	La Ceiba	50.00	55.00		
Pescado Robalo	Libra	La Ceiba	50.00	50.00		
Pescado Tilapia gris	Libra	Lago de Yojoa	25.00	30.00		
Pescado Tilapia roja	Libra	Lago de Yojoa	35.00	38.00		
Pulpo	Libra	La Ceiba	90.00	95.00		

Tasa de Cambio: 1 USD = L. 23.3814, fuente: Banco Central de Honduras

Anexo 2: EVOLUCIÓN DE HURACANES, TORMENTAS TROPICALES Y DEPRESIONES EN LA SEMANA DEL 11 AL 17/09/17				
Fecha	**Perspectivas a 2 días**	**Perspectiva a 5 días**	**Trayectoria**	**Centro Nacional de Huracanes (NOAA)**
14/09 2017 10:47 p.m. EDT Atlántico	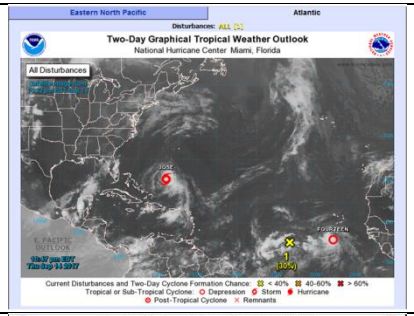			**ATLÁNTICO** -Tormenta José: -Onda tropical a 850 millas al oeste - suroeste de las Islas de Cabo Verde. -Lluvias y tormentas asociadas a un área de baja presión localizada alrededor de 300 millas al sur de Cabo verde.
14/09 2017 5:00 p.m. Pacífico	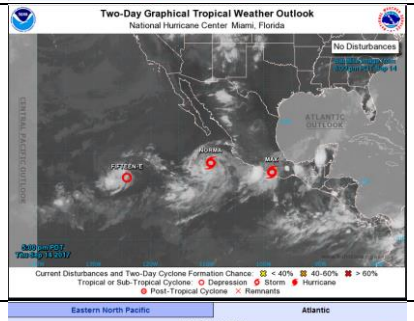			**PACÍFICO** El mismo jueves 14 en el Pacífico coexistían tres eventos: -Tormenta tropical Max (llegando a tierra) -Tormenta Tropical Norma -Depresión Tropical 15
16/09 2017, 8:00 p.m. Atlántico	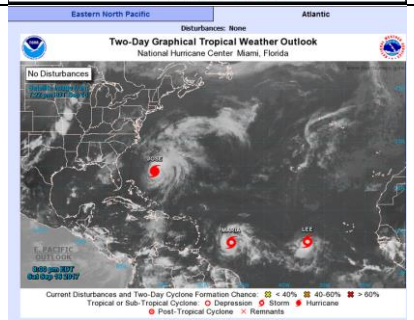	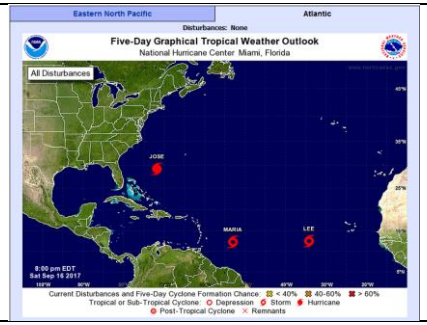		**ATLANTICO** -Huracán José -Tormenta Tropical Lee, localizado al este del Océano Atlántico. - Tormenta tropical María ubicada a varios cientos de millas al este sudeste de las Antillas menores NHC

16/09 2017, 7:44 p.m. EDT Pacífico	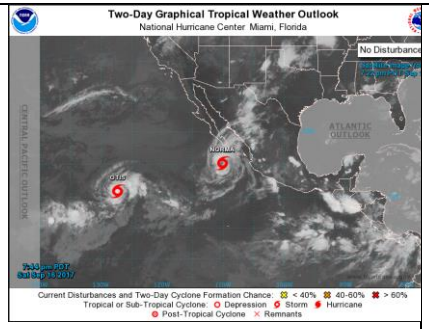			**PACÍFICO** Tormenta tropical Norma localizada alrededor de 200 millas de Cabo San Lucas. Tormenta Tropical Otis ubicada más allá de 1200 millas al Oeste Suroeste de la Península de Baja California
17/09/ 2017 10:51 p.m. EDT Atlántico	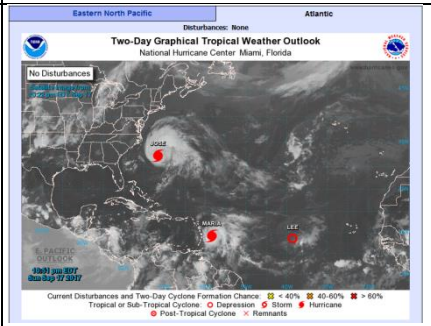	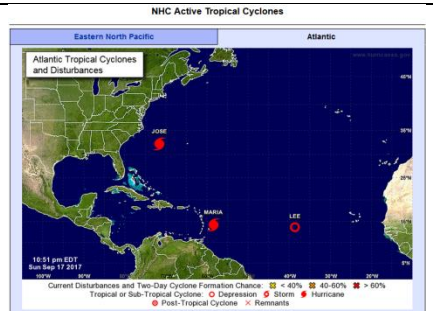		**ATLÁNTICO** La Tormenta Tropical María, en las últimas horas se ha convertido en Huracán categoría 1
17/09/20 17 7:38 p.m. Pacífico	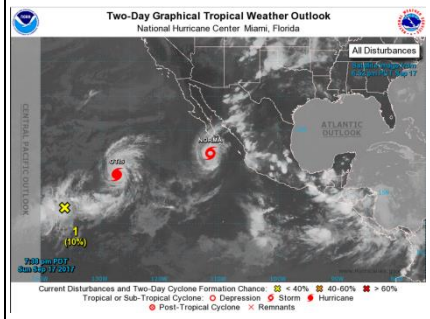			**PACÍFICO** Norma se ha aproximado a tierra, Otis se ha convertido en Huracán Se está formando otra depresión.