CLIMA PESCA
Nota Informativa Año 4 N° 38
01/10/2017

SECCIONES	CONTENIDO	
I	**AVANCES** Formación de Baja Presión……..... Curso para facilitadores……	 1 2
II	**Situación actualizada** Temperatura Superficial del Mar (SST), Clorofila, Vientos ……	 3
III	**Impactos sobre la Pesca y la Acuicultura**……	5
IV	**Meteorología y Oceanografía,** Informe por país ……..	9
ANEXO 1	**Precios de productos de la pesca y la acuicultura, Honduras y Nicaragua**…….…….……..	16

I. AVANCES

FORMACIÓN DE BAJA PRESIÓN

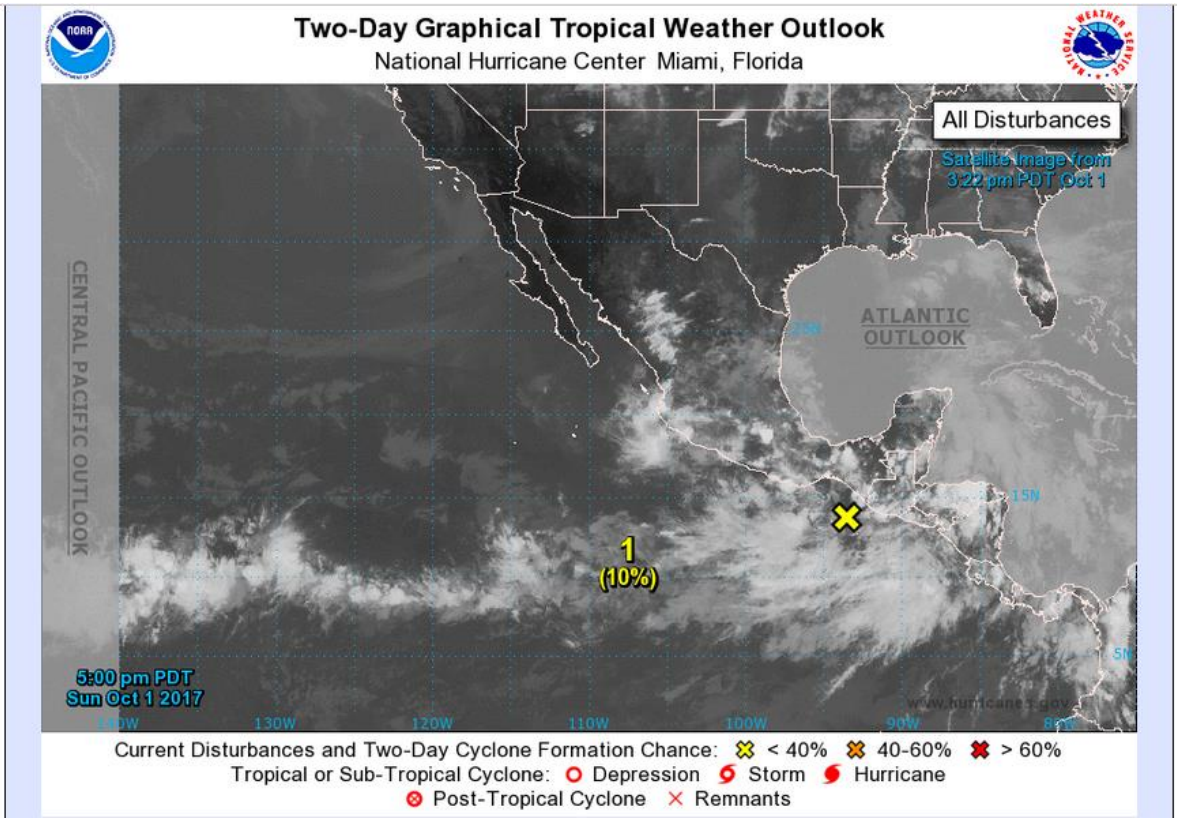

Tropical Weather Outlook
NWS National Hurricane Center Miami FL
500 PM PDT Sun Oct 1, 2017
Para el este del Pacífico Norte...al este de 140 grados de longitud oeste:

1. Un área de baja presión asociada con lluvias desordenadas y tormentas generalizadas se ha formado a unas doscientas millas al sur del sureste de México. Se espera que las condiciones ambientales conduzcan a un desarrollo gradual durante los próximos días mientras el sistema se mueve lentamente hacia el oeste-noroeste o hacia el oeste.

* Posibilidad de formación en las próximas 48 horas...bajo...10%.
* Posibilidad de formación en los próximos 5 días...medio... 60 %

Nota del Editor:

De acuerdo con lo observado durante la emisión de estas perspectivas la situación puede cambiar rápidamente tanto en la evolución de los eventos meteorológicos como en su dirección. Por lo tanto, lo mejor es mantenerse informados frecuentemente ya sea con las oficinas de meteorología locales y con los organismos de defensa civil.

Si los lectores quieren mirar el desarrollo de estos eventos pueden hacerlo mediante la siguiente ruta:

www.climapesca.org → Información → Meteorología y oceanografía → Formación Ciclones

Desde CLIMA PESCA, daremos seguimiento diario a la formación de esta baja presión y estaremos publicando los resultados en nuestra dirección electrónica y en nuestra aplicación CLIMA PESCA en “Android”.

CURSO PARA FACILITADORES

El pasado 26 y 27 de septiembre de 2017 se desarrolló en la ciudad de Managua, Nicaragua el octavo curso (último de la primera fase) para facilitadores, en el diseño de medidas de adaptación del sector pesquero y acuícola; que incluye la difusión a nivel de técnicos, administradores y líderes de pescadores y acuicultores de la herramienta CLIMA PESCA.

El evento contó en la etapa de apertura y cierre con la participación del Sr. Presidente Ejecutivo del Instituto Nicaragüense de la Pesca y Acuicultura (INPESCA) Lic. Edward Jackson, así como con representantes de las oficinas de INPESCA distribuidas en el Caribe y el Pacífico, así como en los lagos de Nicaragua y oficinas centrales, además pescadores de ambos litorales y acuicultores del Golfo de Fonseca.

II. SITUACIÓN ACTUALIZADA AL 01/10 DE 2017

En la fig. 1 (29/09/2017) correspondiente a la temperatura superficial del mar, en la región del Pacífico Centroamericano, se reconocen las siguientes lecturas: Guatemala, El Salvador y parte de Nicaragua la lectura es 29°C-30.4°C. En Nicaragua y Costa Rica 28°C – 28.8°C; Costa Rica 29°C-29.4°C y Panamá 28°C – 28.9°C. En el Caribe, el rango de temperaturas superficiales del mar se encuentra entre los 29.4°C y 31.5°C.

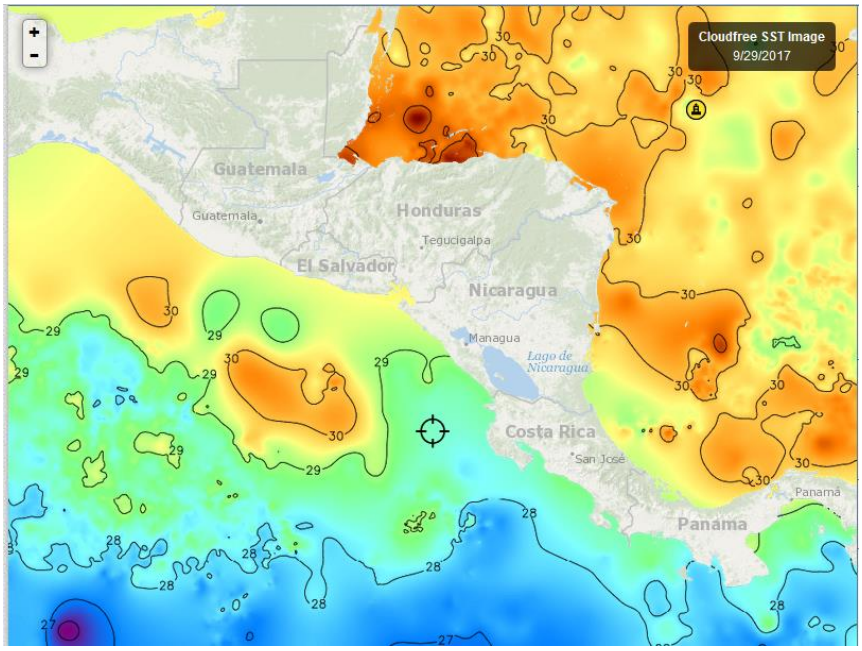

Fuente FishTrack

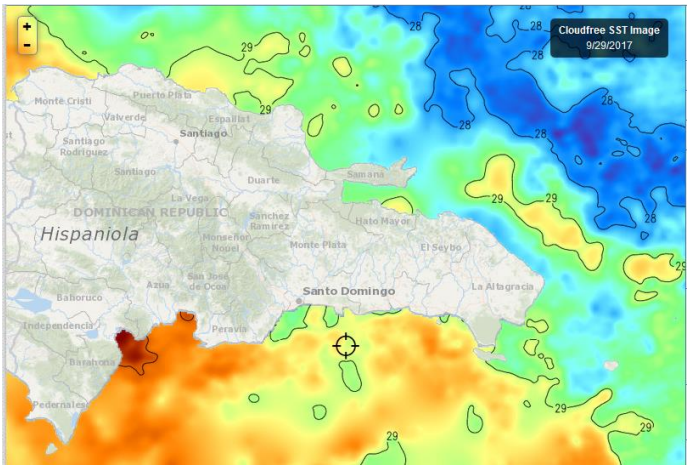

La imagen No. 2 (29/09/2017) muestras las temperaturas del litoral Caribe y Atlántico de República Dominicana.

En el Caribe el rango de temperaturas se sitúa entre los 29.0°C-30°C. En el Atlántico se encuentra entre 27.3 – 29.2°C.

Fuente: Fishtrack

CLOROFILA

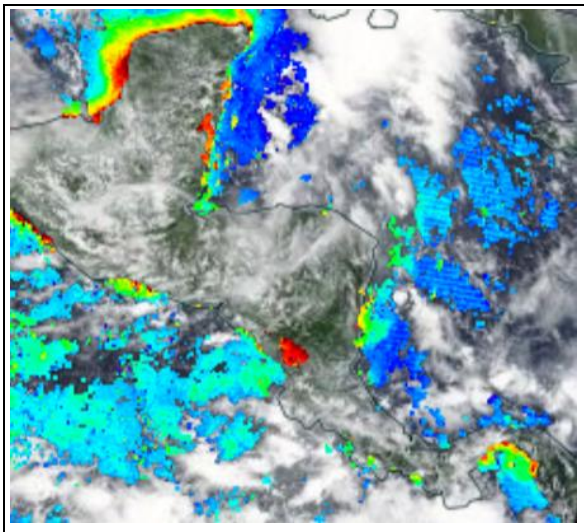

En la Fig. 3 (29/09/17) los valores más altos de clorofila a, identificados son:

Litoral Pacífico: Costa de Guatemala - El Salvador 2.6 mg/m^3; Papagayo 0.4 mg/m^3; Lago de Nicaragua 11.8 mg/m^3. Montijo (Panamá) 0.5 mg/m^3; Golfo de Panamá 2.2 mg/m^3.

Litoral Caribe:
Costa de Belize 7.7 mg/m^3; Bahía de Amatique, Golfo de Honduras; 0.33 mg/m^3; Bluefield, Nicaragua 0.4 mg/m^3.

Fuente: NASA-EODIS presentado por CLIMA PESCA.

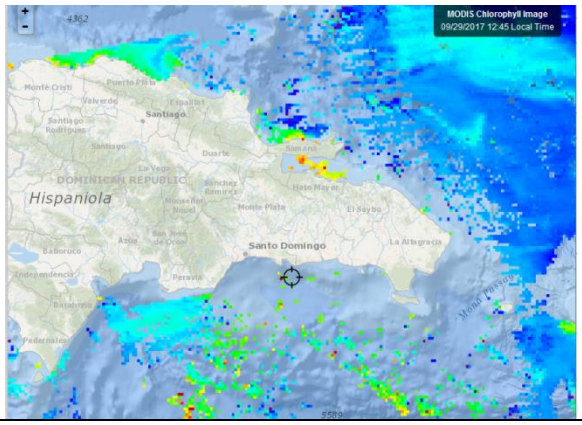

Fig. 4 (29/09/2017) Imagen después del huracán María; los valores de clorofila a, de República Dominicana son los siguientes:

Litoral Atlántico:
Monte Cristi 1.3 mg/m^3; Puerto Plata 0.3 mg/m^3 Interior de Samaná 3.5 mg/m^3; exterior de Samaná 0.6 mg/m^3.

Litoral Caribe: Información No Disponible.

Fuente Fishtrack

VIENTO

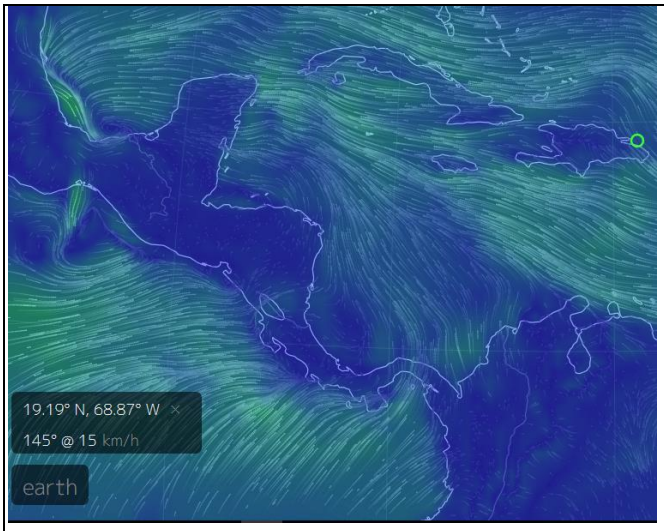

Fuente: earth

La imagen de vientos de este día Fig.5 (01/10/17; 09 horas locales.) indica las siguientes velocidades:

Pacífico: El viento predominante es del sur, excepto Tehuantepec.
Tehuantepec, 33 km/h, Papagayo 11 km/h; Golfo de Panamá 18 km/h. Golfo de Fonseca 6 km/hora.

Caribe:
Puerto Cortés (Honduras) 7 km/h; Bluefields (Nicaragua) 14 km/h; Bocas del Toro (Panamá) 7 km/hora; Colón (Panamá) 16 km/h; Samaná (Rep. Dominicana) 15 km/h.

III. IMPACTOS SOBRE LA PESCA Y LA ACUICULTURA

INFORMACIÓN DE LOS EVENTOS METEOROLÓGICOS EN LA REGIÓN Y SU RELACIÓN CON LA PESCA Y LA ACUICULTURA
Período del 25 de septiembre al 30 de septiembre de 2017.
Fase de la luna: cuarto creciente

La semana se ha caracterizado por abundantes lluvias en el norte de Centroamérica asociada a baja presiones. Al final de la semana anterior (17-23 de septiembre) y al inicio de la presente, se tenía la tormenta tropical Pilar que siguió hacia el norte. En algunos momentos de la semana parecía que podría formarse alguna depresión tropical, pero no se materializó. La NOAA dijo en su perspectiva del día 27 de septiembre que no se presentaría un evento como depresión o tormenta tropical, pero era posible la presencia de fuertes precipitaciones localizadas.

En Guatemala se presentaron precipitaciones e inundaciones en la costa del Pacífico que limitaron la actividad pesquera. En El Salvador y Nicaragua ocurrieron fuertes precipitaciones incluso con pérdidas de vidas humanas (El Salvador), pero la pesca se siguió desarrollando con cierta normalidad como se verá en los informes por país.

Guatemala, Pesca artesanal

Sipacate y alrededores[1], Pacífico, Guatemala:

[1] Información proporcionada por el Sr. José Luis Muralles, vicepresidente de CONFEPESCA

La pesca en Sipacate y alrededores se ha visto limitada por las lluvias, los pescadores solo han operado durante el día. Sin embargo, las lanchas (50%) que salieron a pescar camarón tuvieron éxito. Desde que se ha reportado la actividad pesquera de este municipio (finales de agosto) se ha visto un incremento de la pesca camaronera así: Finales de agosto: 2-3 libras/embarcación/viaje; mitad de septiembre 7 libras/embarcación/viaje; finales de septiembre 15 libras/embarcación/viaje.

El Salvador. Pesca Artesanal

La Libertad[2] (**Pacífico**):

Un poco más del 50% de las embarcaciones ha estado faenando con resultados como los siguientes: 40-60 lb de guacamayo/embarcación/viaje; 100 lb de bagre/embarcación/viaje con precios de primera venta de USD 0.50/lb; 50 lb de raya (filete)/embarcación/viaje.

El Guacamayo se ha capturado entre las 23-26 brazas.

En la localidad se han presentado fuertes lluvias y fuertes corrientes en los sitios de pesca.

Playas Negras[3] (**Pacífico**):

Esta semana la pesca mejoró mucho en comparación de la semana anterior donde hubo muy poca pesca.

Los resultados al 30 de septiembre son:

Camarón.	(*Litopenaeus sp*) de 15-30 lb/embarcación/viaje con un valor de ´primera venta de USD 6.00 por lb.
Langosta	10-20 lb/embarcación/viaje, a USD 4.50 por libra en primera venta.
Babosa	50-60 lb/embarcación/viaje, con un precio de USD 1.25 la libra en primera venta.
Macarela	150-200 lb/embarcación/viaje, precio de primera venta de USD 0.80/lb.
Cianero	20-40 lb/embarcación/viaje, precio de primera venta de USD 0.30/lb.

En la zona de oriente del país alrededor de 200 ostreros (colectores de ostras) se encuentran alejados de su actividad, al igual que los que colectan curiles (*Anadara tuberculosa, Anadara similis y Anadara grandis*) debido a que se han publicado comunicados de las autoridades de salud sobre las precauciones al consumo de estos bivalvos. Probablemente la preocupación de los recolectores es que no se tiene información de la evolución del riesgo, es decir si se ha reducido y si es así, en que momento la población podría consumirlos sin preocupación.

Lago Güija[4], El Salvador.

En esta localidad, ubicada al norte del país, ha llovido muy poco. Los pescadores consideran que las capturas que están obteniendo son normales de 20-25 lb de tilapia que les genera ingresos entre USD 10.00-12.00.

La pesca de la tilapia en Güija se realiza por un solo pescado por embarcación, las embarcaciones miden 21 pies (6.46 m) de eslora.

---

[2] Información proporcionada por el pescador José Armando Hércules de CONFEPESCA
[3] Información proporcionada por el pescador Francisco Antonio González de CONFEPESCA
[4] Información proporcionada por el pescador Elmer Edgardo Orellana de CONFEPESCA

El Salvador: Pesca con Palangre.

Una embarcación palangrera de la cooperativa APETAMAR del Puerto de Acajutla, capturó el día 28 de septiembre de 2017 un marlín de 397 libras de peso además de dorados a 25 millas al sur de Punta Remedios.

Nicaragua, Pesca artesanal

Masachapa[5] (**Pacífico**):

En Masachapa a pesar de que en la semana se han tenido lluvias fuertes, los pescadores han seguido operando con los siguientes resultados:

Guacamayo:	el rango de pesca ha sido entre 600 a 1500 lb/embarcación/viaje a un precio de USD 1.00/lb en primera venta.
Tiburón:	de 800 a 1,000 lb/embarcación/viaje; precio de primera venta USD 0.50 - 0.60/libra.
Pargo pequeño:	(1 lb) 40 -50 lb/embarcación/viaje; precio de primera venta de USD 1.00/lb.
Lenguado:	150-200 lb/embarcación/viaje; precio de primera venta de USD 1.00/lb.
Ruco:	100 – 120 lb/embarcación. El precio de primera venta depende del tamaño, los más grandes tienen un precio de primera venta de USD 1.00.

También los pescadores de Masachapa capturan langosta y esta semana pescaron cinco dorados.

Panamá, Pesca Artesanal

Puerto Almirante[6], Bocas del Toro:

La pesca se ha desarrollado de manera normal, con una producción estable. Días soleados con alguna llovizna esporádica, olas bajas, corriente normal, brisa del sur oeste.

Un 70% de las lanchas están pescando y las especies más representativas son pargo, jurel, macarela, sierra, atún, merete, cangrejos, langosta y revoltura, las fotografías son de las especies capturadas en la semana.

[5] Información proporcionada por el pescador Ramón Rodríguez de CONFEPESCA
[6] Información proporcionada por Don Cornelio Pratt, de la Asociación de Pescadores Bocatoreños.

República Dominicana[7,8].

En la zona de Samaná los vientos del huracán María produjeron daños en árboles y en plantaciones de plátanos. Las lluvias en algunas zonas alcanzaron los 500 mm, sin grandes consecuencias.

Las mareas causaron grandes impactos; por ejemplo, la remoción de las arenas de las playas (que son normalmente estables) hasta 1.5 metros en algunos puntos. Una erosión de hasta 2 metros de costa junto con los árboles que servían de barrera natural. También desprendieron algas del fondo marino y organismos relacionados con este tipo de ambientes.

Modificación de los ecosistemas de manglares, barrido del sustrato que los sostenía y todos los organismos relacionados. Quedaron grandes depósitos de material plástico en playas.

Cantidad enorme de palos en las playas y en las zonas marinas convirtiéndose en una amenaza para la navegación. Algunos salientes rocosos sufrieron daños.

En la zona Atlántica los efectos del viento produjeron serios daños a la agricultura y a la pesca[9]. Los precios del pescado se dispararon y otras zonas del país han aprovechado la situación para colocar sus productos a mejor precio.

Poco a poco los pescadores están recobrando la normalidad de sus actividades, sobre todo porque en Samaná, octubre y los meses subsiguientes son bastante productivos.

RESUMEN

Poco a poco las poblaciones afectadas por los fenómenos naturales están recobrando la normalidad; sin embargo, aún persisten las amenazas; ahora se presentan lluvias importantes en el Pacífico como pueden leer en la sección “AVANCES” de este mismo boletín.

La semana anterior el CLIMA PESCA estuvo siguiendo el comportamiento de las nubosidades que se presentaban en la costa mexicana y centroamericana, a veces parecía que pronto se desarrollaría una depresión tropical, pero poco después esa amenaza había desaparecido, y así avanzó la semana. Los organismos a cargo de la meteorología advirtieron de fuertes precipitaciones de manera local.

En temas productivos, tanto la pesca artesanal como industrial están informando de la mejoría en la captura camaronera (*Litopenaeus sp.*), aun no se conoce cuál será el resultado, pero en el CLIMA PESCA advirtió de este incremento al igual que de la captura de dorado después de su ausencia por varios años.

[7] Información proporcionada por la Dra. Marcia Beltre, Representante de CODOPESCA, en el Grupo de Trabajo Regional de OSPESCA, sobre Clima, Pesca y Acuicultura.
[8] Información proporcionada por don Jesús Galán, CODOPESCA
[9] Representantes del Grupo de Trabajo Regional de Clima, Pesca y Acuicultura enviaran a CLIMA PESCA un informe específico sobre la cuantificación de los daños a la pesca y acuicultura.

IV. METEOROLOGIA Y OCEANOGRAFIA 01/10/2017

BELIZE

Marine Forecast

Evening Forecast

Sunday, October 01, 2017 05:30 PM | Print Forecast

Synopsis
MOIST AND UNSTABLE CONDITIONS PERSIST OVER THE AREA...
Advisories | Alerts | Watches | Warnings.

SMALL CRAFT CAUTION REMAINS IN EFFECT FOR LOCALLY ROUGH SEAS NEAR HEAVY SHOWERS OR THUNDERSTORMS.

Marine Conditions

	Winds	Seas	Waves	Details
Tonight	5-15 kts	Choppy	3-4 ft	A FEW SHOWERS, PERIODS OF LIGHT RAIN AND ISOLATED THUNDERSTORMS.
Tomorrow	E 5-15 kts	Choppy	3-4 ft	A FEW SHOWERS, PERIODS OF LIGHT RAIN AND ISOLATED THUNDERSTORMS, DECREASING.
Tomorrow Night	E 10-20 kts	Choppy	3-4 ft	A FEW SHOWERS AND ISOLATED THUNDERSTORMS.
Outlook	E 10-20 kts	Choppy	3-5 ft	A FEW SHOWERS AND ISOLATED THUNDERSTORMS, DECREASING

Temperatures
Sea Surface Temperature
85°F
Maximum Temperature
87°F
Minimum Temperature
78°F

COSTA RICA[10]

Oleaje

Válido del lunes 25 de septiembre al domingo 01 de octubre del 2017

Comentarios generales:

Pacífico: Esta semana se pronostica oleaje promedio en las costas del Pacífico costarricense. Para el domingo 01 y lunes 02 de octubre se pronostica una formación que genera oleajes muy altos en el Pacífico Norte y el suroeste de Nicaragua, al ser pronóstico distante esto puede variar por lo que se le dará seguimiento el transcurso de la semana.

Caribe: Se pronostica oleaje bajo no mayor a 1 m de altura significativa y periodos cortos, se observa oleaje hasta de 2.5 m de altura significativa al norte de Colombia generado por vientos locales. Se observa el oleaje alto generado por el huracán María que tiende a moverse hacia el norte.

Isla del Coco: Se pronostica esta semana altura significativa del oleaje con máximos de 2.0 m proveniente de marejadas del suroeste.

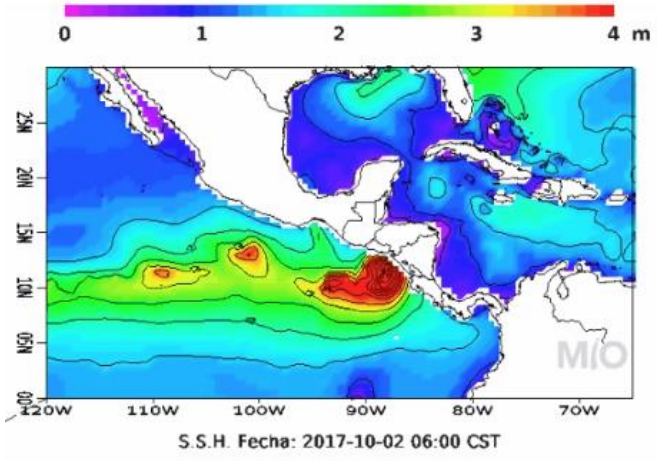

Corrientes Marinas

Válido del lunes 25 de setiembre al domingo 01 de octubre del 2017

Comentarios generales:

Pacífico: En el Pacífico Central y Sur se presentan corrientes débiles sin dirección predominante. En el Pacífico Norte se pronostican corrientes que tienden al noroeste no mayores a 1 nudo.

Caribe: Frente las costas de Limón se pronostican corrientes que tienden a una circulación en contra de la manecilla del reloj hasta de 2.0 nudos.

Isla del Coco: Se pronostican corrientes débiles con dirección predominante hacia el sureste, no mayores a 1.3 nudos.

[10] http://www.miocimar.ucr.ac.cr

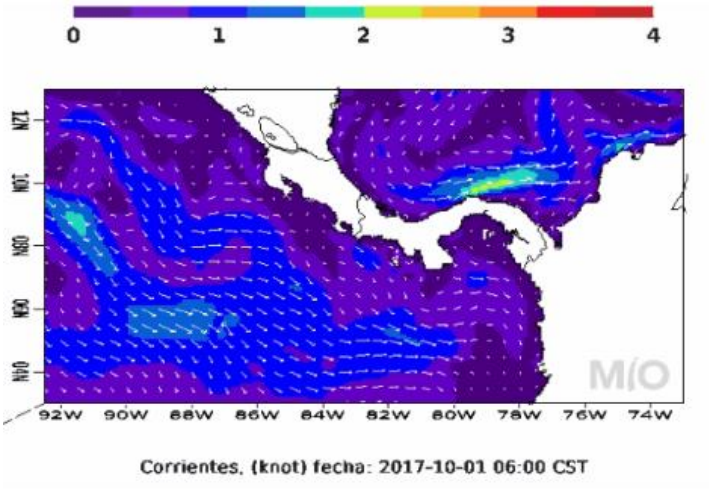

Temperatura Superficial del Mar

Válido del lunes 25 de setiembre al miércoles al domingo 01 de octubre del 2017

Comentarios generales:

Pacífico: Esta semana se pronostica la temperatura superficial del mar en el Pacífico costarricense entre los 28 y 28.5 °C.

Caribe: Frente las costas de Limón la temperatura superficial del mar se mantiene aproximadamente entre 30.5 y 31 °C.

Isla del Coco: La temperatura superficial del mar alrededor de la Isla del Coco se pronostica entre 26.5 a 27 °C.

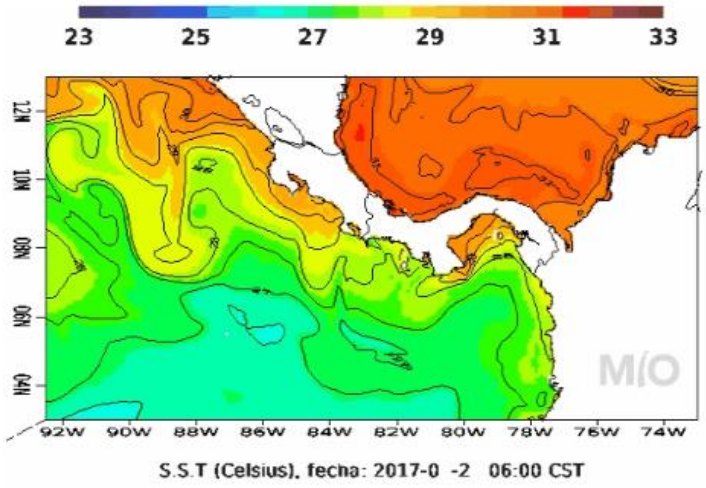

EL SALVADOR

Informe Especial Meteorológico No.4

01/10/2017 12:21

Zona de Convergencia Intertropical continuará favoreciendo lluvias tormentas en el territorio

Continúa la influencia de la Zona de Convergencia Intertropical (ZCIT) que, en combinación con una Baja Presión al sur de Tehuantepec y circulaciones ciclónicas sobre la Región Centroamericana, favorecen el ingreso de humedad desde el océano Pacífico, las lluvias y tormentas serán en diferentes horas o periodos en El Salvador.

Pronóstico

Para lo que resta de este día domingo 01 de octubre: la Zona de Convergencia Intertropical continuará activa sobre Centroamérica, mientras que la Baja Presión al sur de Tehuantepec favorecerá el flujo del viento del suroeste sobre El Salvador, lo que mantendrá la nubosidad y en horas de la tarde y noche tormentas eléctricas y lluvias dispersas sobre el territorio las cuales tendrán mayor énfasis en la cordillera volcánica y franja costera del país.

Para lunes 02 de octubre: la Zona de Convergencia Intertropical continuará muy cercana a las costas de Centroamérica, desplazando humedad desde el Pacífico, esta humedad en combinación con el acercamiento de una Onda Tropical a la costa este de Nicaragua, favorecerá la nubosidad y lluvias principalmente en la costa y alrededores de la cordillera volcánica.

Para martes 03 de octubre: la Zona de Convergencia Intertropical continuará muy cercana a Centroamérica, desplazando humedad desde el Pacífico, esta humedad en combinación con el acercamiento de una Onda Tropical sobre Nicaragua favorecerá la nubosidad y lluvias principalmente en la costa y alrededores de la cordillera volcánica.

Recomendación

A la población en general se le recomienda mantenerse informada sobre el pronóstico meteorológico que emite el MARN, con el fin de tomar las medidas preventivas adecuadas. A la navegación marítima, pesca artesanal y deportiva se les recomienda evaluar las condiciones atmosféricas y oceanográficas antes de realizar sus actividades, así como atender las recomendaciones de la Dirección General de Protección Civil.

NICARAGUA[11]

Gobierno de Reconciliación y Unidad Nacional
El Pueblo, Presidente!
2017 TIEMPOS DE VICTORIAS! Por Gracia de Dios!
ineter

VÁLIDO DESDE LAS 06:00 P.M. DEL LUNES 2 HASTA LAS 06:00 A.M. DEL MARTES 3 DE OCTUBRE DEL2017.

LITORAL DEL CARIBE: Nublado. Lluvias y tormentas eléctricas de ligeras a moderadas. Visibilidad, reducida entre 1 y 3 millas por lluvia. Viento de dirección Este/Sureste con 5 a 15 nudos. Olas con altura entre 0.25 y 1.20 metro. Temperaturas mínimas: 28/30°C.

LITORAL DEL PACÍFICO: Nublado. Lluvias y tormentas eléctricas de ligeras a moderadas. Visibilidad reducida entre 1 y 2 millas por lluvia. Viento de dirección Oeste/Suroeste con 7/12 nudos. Olas con altura entre 0.25 y 1.50 metro, con aumento del oleaje mar adentro. Temperaturas mínimas: 26/28°C.

LAGOS: Parcialmente nublado a nublado. Lluvias y tormentas eléctricas ligeras, principalmente en el Lago Cocibolca. Visibilidad ilimitada, reducida a 3 millas por lluvia. Viento de dirección variable con 5 a 10 nudos. Olas con altura entre 0.25 y 0.50 metro. Temperaturas mínimas: 27/29°C.

PANAMÁ[12]

ETESA Empresa de Transmisión Eléctrica S.A. Unimos Panamá con Energía

Empresa de Transmisión Eléctrica S.A.
Dirección de Hidrometeorología
Panamá

Lunes - 02/10/2017					
Provincia - Región	Pronóstico	Humedad	Temp. Máxima	Temp. Mínima	Sensación Térmica
Bocas del Toro	Tormenta con Lluvia	88 %	28 °C	23 °C	34 °C
Coclé	Lluvia	84 %	31 °C	24 °C	37 °C
Colón - Costa Abajo	Lluvia	85 %	30 °C	23 °C	36 °C
Colón - Costa Arriba	Lluvia	85 %	30 °C	23 °C	36 °C
Chiriquí - Tierras Altas	Lluvia	95 %	22 °C	14 °C	28 °C
Chiriquí - Tierras Bajas	Lluvia	89 %	29 °C	23 °C	35 °C
Darién - Darien	Tormenta con Lluvia	89 %	28 °C	23 °C	34 °C
Herrera	Lluvia	89 %	29 °C	23 °C	35 °C
Los Santos	Lluvia	88 %	29 °C	23 °C	35 °C
Panamá - Oeste	Lluvia	88 %	29 °C	23 °C	35 °C
Panamá - Metro	Lluvia	85 %	30 °C	23 °C	36 °C
Panamá - Este	Lluvia	85 %	30 °C	23 °C	36 °C
Panamá - Golfo	Tormenta con Lluvia	96 %	27 °C	25 °C	34 °C
Veraguas - Norte	Lluvia	86 %	28 °C	23 °C	34 °C
Veraguas - Centro	Lluvia	85 %	30 °C	22 °C	36 °C
Veraguas - Sur	Lluvia	88 %	29 °C	23 °C	35 °C
Comarca Guna Yala	Tormenta con Lluvia	88 %	29 °C	24 °C	35 °C
Comarca Emberá-Wounaan	Tormenta con Lluvia	88 %	28 °C	23 °C	34 °C
Comarca Ngöbe-Buglé	Tormenta con Lluvia	88 %	28 °C	23 °C	34 °C

[11] http://www.ineter.gob.ni/# Febrero/2017
[12] http://www.hidromet.com.pa/pronostico_extendido.php

República Dominicana[13]

OFICINA NACIONAL DE METEOROLOGÍA
DEPARTAMENTO DE METEOROLOGIA GENERAL
División de Meteorología Sinóptica y Pronósticos
PRONÓSTICO COSTERO MARÍTIMO

Domingo 01 de octubre de 2017 a las 6:00 p.m. Hasta el lunes 02 de octubre de 2017 a las 6:00 p.m.

CONDICIONES ACTUALES Y PREVISTAS EN LAS SIGUIENTES 24 A 72 HORAS.

Onda tropical en la porción occidental del país, moviéndose hacia el oeste. Circulación ciclónica sobre el Canal del Viento de la que se desprende una vaguada en los niveles altos de la atmósfera. Viento predominante del sureste.

ALERTAS O AVISOS:

No tenemos restricciones para nuestras costas

PRONOSTICO POR ZONAS: Validez 24 horas

Sección	ZONA	VIENTO Y ALTURA DE OLAS	PERIODO (Seg.)
I	Cabo Rojo-Beata (Pedernales)	Viento del sureste de 10 a 15 nudos. Olas 2 a 4 pies cerca de la costa, aumentando levemente mar adentro.	6
II	Cabo Beata-Punta Salinas (Pedernales, Barahona, Azua y Peravia)	Viento del sureste de 10 a 15 nudos. Olas de 2 a 4 pies, cerca de la costa con leve aumento mar adentro.	7
III	Punta Salina-Parque Nacional del Este (Peravia, San Cristóbal, Santo Domingo, San Pedro de Macorís, La Romana y La Altagracia)	Viento del sureste de 10 a 15 nudos. Olas 2 a 3 pies, aumento levemente mar adentro.	7
IV	Parque Nacional del Este-Cabo Engaño (La Altagracia)	Viento del sureste de 10 a 15 nudos. Olas de 2 a 3 pies, aumentando mar adentro.	7
V	Cabo Engaño-Miches (La Altagracia y El Seibo)	Viento del sureste 10 a 15 nudos. Olas de 2 a 3 pies, aumentando mar adentro.	9
VI	Miches-Cabo Cabrón (El Seibo, Hato Mayor y Samaná)	Viento del sureste de 10 a 15 nudos. Olas entre 2 a 3 pies cerca de la costa, aumentando levemente mar adentro.	9
VI (a)	Bahía de Samaná	Viento del sureste de 10 a 15 nudos. Olas de 2 a 3 pies cerca de la costa, aumentando ligeramente mar adentro.	9
VII	Cabo Cabrón- Cabo Francés Viejo (Samaná y Nagua)	Viento del este/sureste de 10 a 15 nudos. Olas entre 2 a 3 pies cerca de la costa, aumentando mar adentro.	9
6	Bahía Escocesa	Viento del sureste de 10 a 15 nudos. Olas entre 2 a 3 pies cerca de la costa, aumentando fuera de la misma.	9
VIII	Cabo Francés Viejo-La Isabela (Nagua, Espaillat y Puerto Plata)	Viento del este/noreste de 10 a 15 nudos, con ráfagas. Olas de 2 a 4 pies cerca de costa, aumentando mar adentro.	9

[13] http://www.onamet.gov.do/pronostico.php?s=pg

IX	La Isabela-Bahía de Manzanillo (Puerto Plata y Monte Cristi)	Viento del este/noreste de 10 a 15 nudos, con ráfagas. Olas de 2 a 4 pies cerca de la costa, aumentando mar adentro.	9

CONDICIONES DE AREAS DE PLAYA:
Zonas de playas no tienen restricciones, sin embargo, aquellas que no están protegidas por rompeolas o arrecifes naturales, no deben salir de las mismas.

NOTA: Este pronóstico para playas es provisional hasta que se suministre el listado de PLAYAS**.**

ANEXO 1: PRECIOS DE PRODUCTOS DE LA PESCA Y LA ACUICULTURA: Honduras y Nicaragua

GOBIERNO DE LA REPÚBLICA DE HONDURAS

SECRETARÍA DE AGRICULTURA Y GANADERÍA

USDA USAID FHIA SIMPAH IICA

Sistema de Información de Mercados de Productos Agrícolas de Honduras (SIMPAH)
Reporte semanal de precios de venta de productos pecuarios y otros*
Ciudad Tegucigalpa

*Precios representan ventas por primeros recibidores en el mercado a comerciantes minoristas u otros compradores grandes para productos de buena calidad y condición, a no ser que sea indicado.

Código reporte: TGA_PEC, No. 38 **jueves, 28 de septiembre de 2017**

Producto	Mercado	Origen	Unidad de Venta	Precios			
				Rango		Rango Moda	
				Bajo	Alto	Bajo	Alto
				Lempiras			
Pescados y Mariscos							
Calamar con tinta	La Isla	Cedeño	Libra	80.00	100.00	80.00	80.00
Calamar sin tinta	La Isla	Cedeño	Libra	120.00	130.00	120.00	120.00
Camarón cola verde	La Isla	Cedeño	Libra	100.00	100.00		
Camarón de cultivo con cabeza	La Isla	Cedeño	Libra	70.00	90.00	70.00	70.00
Camarón de cultivo sin cabeza	La Isla	Cedeño	Libra	100.00	120.00	100.00	100.00
Camarón Fiebre con cáscara	La Isla	Cedeño	Libra	15.00	15.00		
Camarón Fiebre sin cáscara	La Isla	Cedeño	Libra	40.00	45.00	40.00	40.00
Camarón jumbo	La Isla	Cedeño	Libra	160.00	180.00	160.00	160.00
Camarón semi jumbo	La Isla	Cedeño	Libra	140.00	150.00	140.00	140.00
Camarón Tigre	La Isla	Cedeño	Libra	80.00	90.00	80.00	80.00
Caracol	La Isla	La Mosquitia	Libra	140.00	180.00	140.00	140.00
Curiles	La Isla	Cedeño	Cien und (6 lb)	100.00	120.00	100.00	100.00
Filete de Bagre	La Isla	Cedeño	Libra	60.00	60.00		
Filete de Corvina	La Isla	Cedeño	Libra	100.00	120.00	100.00	100.00
Filete de Raya	La Isla	Cedeño	Libra	40.00	45.00	40.00	40.00
Filete de Robalo	La Isla	Cedeño	Libra	120.00	120.00		
Filete de Tilapia	La Isla	Lago de Yojoa	Libra	75.00	80.00	75.00	75.00
Jaiba	La Isla	Cedeño	Libra	20.00	25.00	20.00	20.00
Langosta	La Isla	La Mosquitia	Libra	280.00	300.00	280.00	280.00
Pescado Babosa	La Isla	Cedeño	Libra	40.00	45.00	40.00	40.00
Pescado Bagre	La Isla	Cedeño	Libra	25.00	25.00		
Pescado Berrugato	La Isla	Cedeño	Libra	25.00	30.00	25.00	25.00
Pescado blanco	La Isla	Cedeño	Libra	10.00	15.00	10.00	10.00
Pescado Corvina	La Isla	Cedeño	Libra	55.00	60.00	55.00	55.00
Pescado Galiciano	La Isla	Cedeño	Libra	23.00	23.00		
Pescado Jurel	La Isla	Cedeño	Libra	15.00	20.00	15.00	15.00
Pescado Lisa	La Isla	Cedeño	Libra	20.00	25.00	20.00	20.00
Pescado Macarela	La Isla	Cedeño	Libra	20.00	25.00	20.00	20.00
Pescado Mero	La Isla	Cedeño	Libra	60.00	60.00		
Pescado Mojarra	La Isla	Cedeño	Libra	10.00	15.00	10.00	10.00
Pescado Panchita	La Isla	Cedeño	Libra	20.00	25.00	20.00	20.00
Pescado Pargo rojo	La Isla	Cedeño	Libra	45.00	50.00	45.00	45.00
Pescado Robalo	La Isla	Cedeño	Libra	45.00	50.00	45.00	45.00
Pescado Ruco	La Isla	Cedeño	Libra	20.00	25.00	20.00	20.00
Pescado Tilapia gris	La Isla	Lago de Yojoa	Libra	35.00	35.00		
Pescado Tilapia roja	La Isla	Lago de Yojoa	Libra	40.00	40.00		
Pulpo	La Isla	Nicaragua	Libra	100.00	130.00	100.00	100.00

Tasa de Cambio: 1 USD = L. 23.3906, fuente: Banco Central de Honduras

GOBIERNO DE LA REPÚBLICA DE HONDURAS

SECRETARÍA DE AGRICULTURA Y GANADERÍA

USDA USAID DEL PUEBLO DE LOS ESTADOS UNIDOS DE AMÉRICA FHIA FUNDACIÓN HONDUREÑA DE INVESTIGACIÓN AGRÍCOLA SIMPAH IICA

Sistema de Información de Mercados de Productos Agrícolas de Honduras (SIMPAH)
Reporte semanal de precios de venta de productos pecuarios y otros*
Ciudad San Pedro Sula

*Precios representan ventas para productos de buena calidad y condición, a no ser que sea indicado.

Código reporte: SPSDY_PEC, No. 38 **Jueves, 28 de Septiembre de 2017**

Producto	Unidad de Venta	Origen	Precios			
			Rango		Rango Moda	
			Bajo	Alto	Bajo	Alto
			Lempiras			
Pescados y Mariscos						
Calamar	Libra	La Ceiba	90.00	90.00		
Camarón fiebre	Libra	Cedeño	35.00	35.00		
Camarón Jumbo	Libra	La Ceiba	180.00	190.00		
Camarón semi jumbo	Libra	La Ceiba	130.00	130.00		
Camarón limpio	Libra	La Ceiba	130.00	140.00		
Caracol limpio	Libra	La Ceiba	120.00	130.00		
Filete de Bass	Libra	La Ceiba	50.00	55.00		
Filete de Robalo	Libra	La Ceiba	75.00	80.00		
Filete de Tiburón	Libra	La Ceiba	35.00	40.00		
Filete de Tilapia	Libra	La Ceiba	60.00	65.00		
Jaiba	Cien und (35 lb)	Tela	700.00	700.00		
King crab	Libra	La Ceiba	90.00	100.00		
Langosta	Libra	La Ceiba	180.00	190.00		
Pescado Cahuacha	Libra	Cedeño	35.00	40.00		
Pescado Calale	Libra	Cedeño	50.00	55.00		
Pescado Corvina	Libra	Cedeño	35.00	35.00		
Pescado Jurel	Libra	Cedeño	20.00	20.00		
Pescado Lisa	Libra	Cedeño	20.00	20.00		
Pescado Macarela	Libra	Cedeño	35.00	40.00		
Pescado Pargo rojo	Libra	La Ceiba	50.00	55.00		
Pescado Robalo	Libra	La Ceiba	50.00	50.00		
Pescado Tilapia gris	Libra	Lago de Yojoa	25.00	30.00		
Pescado Tilapia roja	Libra	Lago de Yojoa	35.00	38.00		
Pulpo	Libra	La Ceiba	90.00	95.00		

Tasa de Cambio: 1 USD = L. 23.3906, fuente: Banco Central de Honduras

Precios de Nicaragua

http://centroclima.org/climapesca/2017/09/27/precios-de-la-pesca-y-la-acuicultura-al-30-de-septiembre/