CLIMA PESCA
Nota Informativa Año 4 N° 41
22/10/2017

SECCIONES	CONTENIDO …… Página
I	**AVANCES** Seguro de riesgo para pescadores……. 1
II	**Situación actualizada** Temperatura Superficial del Mar (SST), Clorofila, Vientos …… 3
III	**Impactos sobre la Pesca y la Acuicultura**……. 5
IV	**Meteorología y Oceanografía,** Informe por país …… 8
ANEXO 1	**Precios de productos de la pesca y la acuicultura, Honduras y Nicaragua**…… 14

I. AVANCES

"Los huracanes catastróficos Irma y María subrayan necesidad de seguir adelante con seguro de riesgo para los pescadores",

Ciudad de Belice, viernes, 20 de octubre de 2017 (CRFM) - Varios países del Caribe han sido recientemente devastados por dos huracanes catastróficos, Irma y María, que subrayan la necesidad de que los Estados Miembros del Mecanismo Regional de Pesca del Caribe (CRFM) continúen con el seguro de riesgo del sector de la pesca, que está siendo desarrollado por **Caribbean Catastrophe Risk Insurance Facility Segregated Portfolio Company** (CCRIF SPC, antes conocido como CCRIF) en colaboración con el Banco Mundial. Esta iniciativa para desarrollar seguros de riesgo para el sector de la pesca en los Estados del CARICOM cuenta con el respaldo del gobierno de los Estados Unidos en el marco del Fondo para la Sostenibilidad del Océano y la Acuicultura del Caribe (COAST).

En la 7ª Reunión del Consejo Ministerial del CRFM, celebrado en Georgetown, Guyana, el 5 de octubre de 2017, los responsables políticos subrayaron la necesidad de que los Estados Miembros del CARICOM avancen en la adopción de un seguro de riesgos que permita al sector pesquero y los pescadores recuperarse más rápidamente después de un huracán. Hasta el momento, no se han otorgado pagos específicamente para la rehabilitación y recuperación del sector de la pesca, aunque se han realizado otros pagos en el marco general del esquema del CCRIF. Desde su creación en 2007, el CCRIF SPC

ha realizado pagos de poco más de US$ 100 millones a 12 de sus 17 países miembros, todos dentro de los 14 días posteriores al desastre.
"*Tener un plan de seguro de este tipo es una de las cosas buenas que podemos hacer para ayudar a los pescadores a recuperarse tan pronto como sea posible después de un desastre*", dijo el Director Ejecutivo de CRFM, Milton Haughton.

El desarrollo e implementación de la política de protección de los medios de subsistencia para los operadores individuales a pequeña escala y la política paramétrica soberana para los Estados en los que el CCRIF SPC está trabajando ahora asume una mayor urgencia para el sector, subrayó el Director Ejecutivo de CRFM.

Haughton expresa la esperanza de que a la luz de la destrucción y la devastación causadas por los recientes huracanes en Estados miembros de CRFM como Antigua y Barbuda, Dominica, Haití, Montserrat, San Cristóbal y Nieves y Turcos y Caicos, todas las partes redoblen sus esfuerzos. para establecer las instalaciones de seguros de riesgo para el sector establecidos tan pronto como sea posible y ciertamente antes de la próxima temporada de huracanes. Dijo que las pólizas de seguro se están diseñando para proporcionar un alivio rápido a los pescadores que experimentan angustia como resultado de desastres como los huracanes.

Un informe publicado por la División de Pesca de Antigua y Barbuda en septiembre, titulado 'HURACÁN IRMA - EVALUACIÓN DE DAÑOS PRELIMINARES PARA ANTIGUA Y EL SECTOR PESQUERO DE BARBUDA', dijo: "En términos del impacto del huracán Irma sobre los pescadores y sus familias, considerando el papel el sector juega con respecto al empleo, la seguridad alimentaria y como una "red de seguridad" para otras actividades económicas (es decir, el pluralismo ocupacional), un total de 778 personas fueron afectadas incluyendo 193 pescadores y 585 dependientes financieros ... Esto representó el 25.5% de la población de Barbuda (1,800) (es decir, una de cada cuatro personas) y el 0,3% de la población de Antigua (91,440) ".

El informe señala que hubo 37 embarcaciones, más de 2,000 trampas para peces y 17 redes de enmalle destruidas. Una instalación de acuaponía en la que se cultivan pescado y verduras juntos sufrió daños menores y también se informaron daños a algunas instalaciones pesqueras, como muelles y edificios públicos.

La Secretaría de CRFM está desarrollando actualmente un modelo de Plan de gestión de desastres para el sector pesquero de la región para facilitar la preparación adecuada de los interesados antes de los eventos de desastre y para garantizar una evaluación rápida y coordinada y esfuerzos de recuperación después de dichos eventos.

Nota del Editor: La Organización del Sector Pesquero y Acuícola del Istmo Centroamericano (OSPESCA), actualmente trabaja con los países de la región del SICA en los procedimientos para la evaluación rápida de los impactos de los desastres en las áreas de pesca y acuicultura. Gracias a la colaboración del Grupo de Trabajo Regional de Clima, Pesca y Acuicultura, contamos con información fiable y en el corto plazo de la situación en República Dominicana y El Salvador.

El tema de los seguros es primordial para lograr que rápidamente el sector retorne a la normalidad, casos exitosos de seguros de este tipo se observan en la India, China y en Vietnam donde actualmente se desarrolla el esquema.

II. SITUACIÓN ACTUALIZADA AL 22/10 DE 2017

En la fig. 1 (20/10/2017) correspondiente a la temperatura superficial del mar, en la región del Pacífico Centroamericano, se reconocen las siguientes lecturas: Guatemala - El Salvador 30°C-30.5°C; Nicaragua 29.4 – 30°C; Costa Rica 28.7°C y Panamá 28°C – 29.8°C. En el Caribe 30°C – 30.3°C. En la surgencia de Tehuantepec alcanza la temperatura superficial de 25°C.

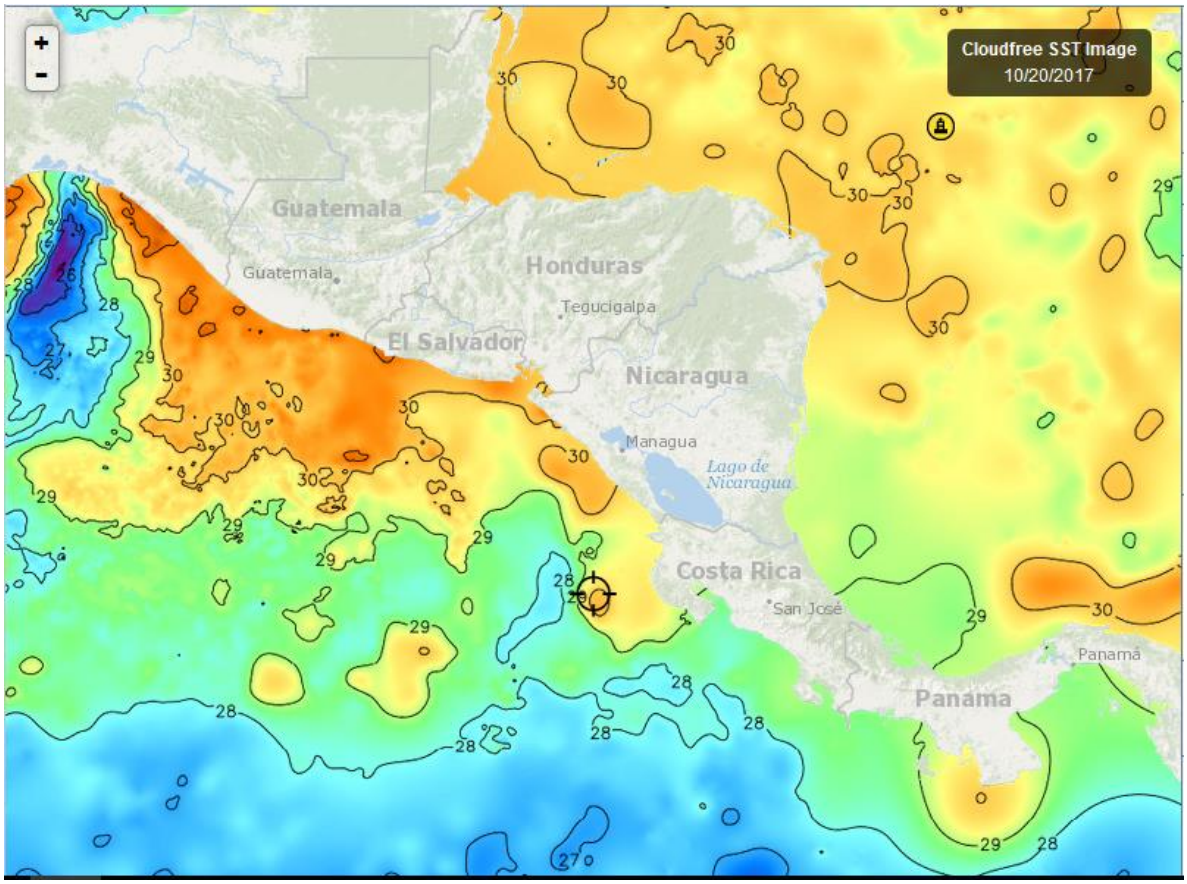

Fuente FishTrack,

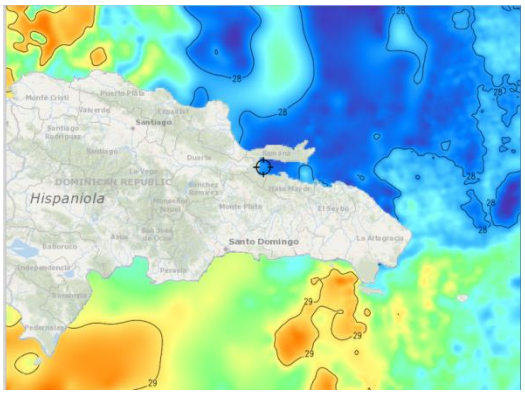

La imagen No. 2 (20/10/2017) muestras las temperaturas del litoral Caribe y Atlántico de República Dominicana.

En el Caribe el rango de temperaturas se sitúa entre los 28.4-29.0°C. En el Atlántico se encuentra entre 27.6 – 29.2°C.

Fuente: Fishtrack

CLOROFILA



En la Fig. 3 (20/10/17) los valores más altos de clorofila a, identificados son:

Litoral Pacífico:
Tehuantepec 7.7 mg/m^3 Costa de Guatemala y El Salvador 2.8 mg/m^3; Golfo de Fonseca 3.7 mg/m^3; Papagayo 4.3 mg/m^3; Golfo de Nicoya 9.7 mg/m^3; Zona Costera de Costa Rica. 4.3 mg/m^3; Papagayo 1.0 mg/m^3.

Litoral Caribe; No se observan áreas donde pueden efectuarse lecturas de clorofila

Fuente: NASA-EODIS presentado por Clima Pesca.

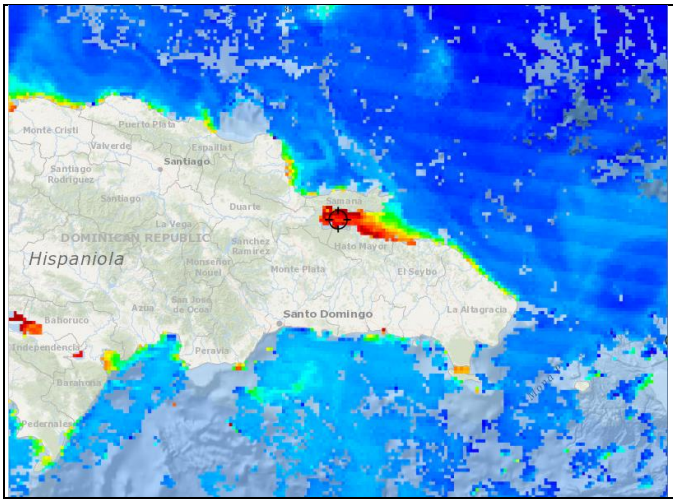

Fig. 4 (18/10/2017) los valores de clorofila a, de República Dominicana son los siguientes:

Litoral Atlántico:
Interior de Samaná 11 mg/m^3; Nagua 4.1 mg/m^3; Monte Cristi 2.4 mg/m^3

Litoral Caribe: Canal Saona 5.7 mg/m^3; Peravía 0.4 mg/m^3; Barahora 1.1 mg/m^3; Lago Enriquillo 6.6

Fuente Fishtrack

VIENTO

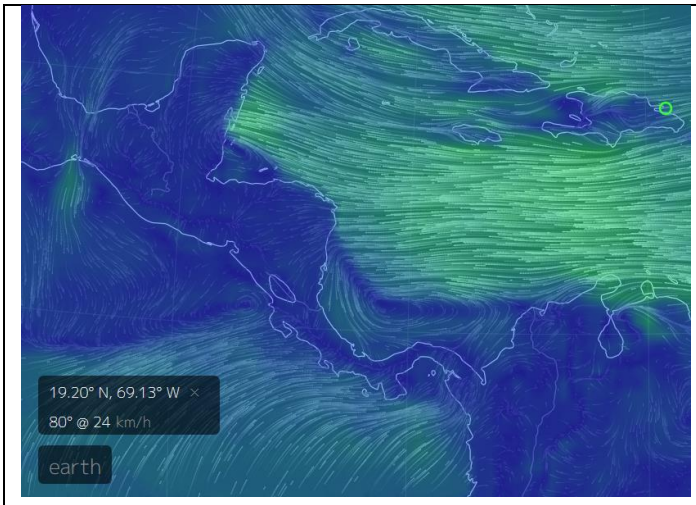

La imagen de vientos de este día Fig.5 (22/10/17; 12 horas locales.) indica las siguientes velocidades:

Pacífico: Tehuantepec, 26 km/h, Papagayo 9 km/h (flujo del sur); Golfo de Panamá 9 km/h (flujo del sur). Golfo de Fonseca 5 km/hora.

Caribe:
Puerto Cortés (Honduras) 13 km/h; Bluefields (Nicaragua) 18 km/h; Bocas del Toro (Panamá) 15 km/hora; Colón (Panamá) 15 km/h; Samaná (República Dominicana Dominicana) 24 km/h.

Fuente: earth.

III IMPACTOS SOBRE LA PESCA Y LA ACUICULTURA

INFORMACIÓN DE LOS EVENTOS METEOROLÓGICOS EN LA REGIÓN Y SU RELACIÓN CON LA PESCA Y LA ACUICULTURA
Período del 16 al 21 de octubre de /2017.
Fase de la luna: Luna Nueva

GUATEMALA, Pesca artesanal

Sipacate y alrededores[1], Pacífico, Guatemala:

En Sipacate y alrededores los pescadores han tenido una buena semana, están capturando alrededor de 25 libras por embarcación/viaje de pesca; sin embargo, ellos no son los únicos con buenas capturas, los pescadores de Champerico, Tilapa y Tulate están capturando 50 lb/embarcación/ viaje. Este incremento de capturas de camarones en las poblaciones del Pacífico guatemalteco ha impactado los precios del crustáceo. Hace unas semanas pagaban en primera venta USD 6.30/lb, ahora ha descendido a USD 4.80/lb.

EL SALVADOR. Pesca Artesanal

La Libertad[2] (**Pacífico**):

La pesca en general ha estado deprimida; ejemplo, un pescador que invierte USD 100.00 en avituallamiento, por viaje; solamente recupera alrededor de USD 88.00 o sea un 88% de lo invertido. Los USD 88.00 pueden ser el resultado de negociar en primera venta 4 guacamayos (USD 12.00 c/u) + 40 bagres (USD 1.00 c/u). Total, recibido USD 88.00.

Playas Negras[3] (**Pacífico**):

Los pescadores de esta comunidad debido a que en este periodo la captura de camarones está en veda, se dedican a la extracción de otros recursos, aumentando el esfuerzo sobre la langosta 8-10 lb/embarcación/viaje; macarela 20 – 30 lb (USD 0.80 – 0.90/lb).

Lago Güija[4], El Salvador.

Esta semana ha estado muy mala la pesca en Güija, apenas 4-5 lb de Tilapia /embarcación, los pescadores piensan que se debe a la luna nueva. Este lago tiene fluctuaciones del rendimiento de pesca muy frecuentes. En los últimos 15 días se han presentado dos momentos: la semana del 9 al 14 de octubre una semana normal con tendencia a buenas capturas y la semana que recién finaliza, del 16 al 21 de octubre de 2017 muy mala pesca. Esta circunstancia se observa frecuentemente y aun no se tiene una explicación razonable del fenómeno, probablemente no sea solo un factor, sino varios interviniendo.

[1] Información proporcionada por el Sr. José Luis Muralles, Vice-Presidente de CONFEPESCA
[2] Información proporcionada por el pescador José Armando Hércules de CONFEPESCA
[3] Información proporcionada por el pescador Francisco Antonio González de CONFEPESCA
[4] Información proporcionada por el pescador Elmer Edgardo Orellana de CONFEPESCA

NICARAGUA, Pesca artesanal

Masachapa[5] (**Pacífico**):

En Masachapa, se sigue capturando alrededor de 1,800 libras de dorado/embarcación /viaje de pesca (1día), similares volúmenes a los de la semana anterior. Todo el dorado con peso individual superior a las 12 lb.

De 500 a 800 libras de tiburón entero/embarcación/viaje. Pargo, diferentes especies, promedio de 200 lb, por embarcación por viaje, las variedades presentes son: lunarejo de 2-4 lb. c/u; guacamayo y pargo cola amarilla.

Lenguado, de 300-500 lb/embarcación/viaje con precios de primera venta que oscilan entre USD 1.6 - 2.6 dependiendo del tamaño. Capturas de ruco en el rango de 100 a 150 lb/embarcación/viaje, con precios de primera venta que oscilan entre USD 0.80 y 1.00 dependiendo del tamaño.

Los pescadores también están atrapando su carnada para la captura de peces de mayor tamaño.

COSTA RICA:

Pesca artesanal, Palangrera, Deportiva, Pesca Recreativa

El **CLIMA PESCA** no tiene información reciente de Costa Rica porque en este período es temporada baja para la pesca deportiva, principal contribuyente de la información presentada en esta sección.

PANAMÁ

Pesca Artesanal y Acuicultura

Puerto Almirante[6]**, Bocas del Toro:**

Durante la semana del 9 al 14 de octubre (o sea una semana anterior a la que se informa) la pesca en Bocas del Toro se

[5] Información proporcionada por el pescador Ramón Rodríguez de CONFEPESCA
[6] Información proporcionada por Alexander Cobas, delegado de ARAP, Panamá, al Grupo de Trabajo Regional sobre Clima, Pesca y Acuicultura (OSPESCA).

desarrolló con buena producción, el 70% de las embarcaciones estuvo pescando; los días fueron soleados y despejados, oleaje bajo, brisa del sureste, las especies presente durante la semana fueron: pargo jurel cojinúa, sierra, macarela, cangrejos, langosta y revoltura.

REPÚBLICA DOMINICANA[7,8].

Las condiciones climáticas se han mantenido con ligeras variaciones en la intensidad de la lluvia, la producción ha sido estable, 9.5 lb de camarón para los arrastreros artesanales y dos libras para los pescadores con red de enmalle. Las condiciones marinas favorecen la buena pesca.

RESUMEN

Los pescadores de Masachapa (Nicaragua) sugieren que después de los eventos provocados por la tormenta Nate, al margen de los impactos negativos en la población, la pesca ha mejorado y así se mantiene, condición similar se presenta en Samaná República Dominicana, desde luego que en República Dominicana fueron los huracanes Irma y María los causantes de muchas pérdidas.

En el caso del Pacífico centroamericano, se ha observado una disminución en la temperatura del agua superficial del mar, esta reducción se ha mantenido en las semanas posteriores a Nate, los pescadores han notado esa reducción, de acuerdo con sus percepciones los peces encuentran mejores condiciones para la sobrevivencia y su alimentación.

La llegada del agua dulce a la zona costera, generadas por las precipitaciones, favorece la fertilización y en consecuencia el incremento de la productividad, la observación de las imágenes de clorofila puede servir de soporte a esta afirmación.

Los pescadores intuyen que estas condiciones: reducción de las temperaturas superficiales y la presencia de microalgas en la zona costera, dibuja las condiciones propicias para una buena captura. Esta consideración no elimina la posibilidad de casos como el de La Libertad (El Salvador) donde la pesca se deprime, manteniendo altibajos frecuentes en su producción.

Durante la semana que ha concluido, en la región se han mantenido lluvias normales y también se han observado temperaturas ambientales altas; sin embargo, poco a poco se van reduciendo las precipitaciones.

Durante estos meses, agosto septiembre y octubre por el temor de los pescadores a las tormentas y fuertes vientos, limitan sus faenas a períodos diurnos, aunque esto no elimina los riesgos que se toman algunos de ellos para trabajar por las noches.

A partir de noviembre ya las faenas nocturnas son más frecuentes y el esfuerzo pesquero aumenta, es importante observar el cambio productivo, que no exactamente depende de que haya más recurso sino en el incremento del esfuerzo pesquero.

Otro elemento que considerar es la llegada de los frentes fríos, factor importante en las capturas de crustáceos.

---

[7] Información proporcionada por la Dra. Marcia Beltre, Representante de CODOPESCA, en el Grupo de Trabajo Regional de OSPESCA, sobre Clima, Pesca y Acuicultura.
[8] Información proporcionada por don Jesús Galán, CODOPESCA.

IV. METEOROLOGIA Y OCEANOGRAFIA 22/10/2017

Marine Forecast

Evening Forecast

Sunday, October 22, 2017 05:45 PM | Print Forecast

Synopsis
VERY MOIST AND UNSTABLE CONDITIONS PREVAIL AS A TROPICAL WAVE MOVES SLOWLY ACROSS OUR AREA...

Advisories | Alerts | Watches | Warnings
SMALL CRAFT CAUTION FOR GUSTY WINDS AND LOCALLY ROUGH SEAS NEAR SHOWERS AND THUNDERSTORMS.

Marine Conditions

	Winds	Seas	Waves	Details
Tonight	E-SE 10-20/kts	Moderate	4-7 ft	SEVERAL PERIODS OF LIGHT RAIN ALONG WITH SOME SHOWERS AND A FEW THUNDERSTORMS MAINLY OVER CENTRAL AND NORTHERN AREAS.
Tomorrow	E-NE 10-20/ kts	Moderate	4-6 ft	SOME PERIODS OF LIGHT RAIN ALONG WITH A FEW SHOWERS OR THUNDERSTORMS, ESPECIALLY CENTRAL AND NORTH.
Tomorrow Night	N-NE 10-20/ kts	Choppy-Moderate	3-5 ft	SOME SHOWERS OR LIGHT RAIN AND A FEW THUNDERSTORMS.
Outlook	N 10-20/ kts	Choppy-Moderate	3-5 ft	SOME SHOWERS OR LIGHT RAIN AND A FEW THUNDERSTORMS ESPECIALLY SOUTH.

Temperatures

Sea Surface Temperature
86°F

Maximum Temperature
77°F

Minimum Temperature
82°F

COSTA RICA[9]

Oleaje

Válido del jueves 19 al miércoles 25 de octubre del 2017

Comentarios generales:

Pacífico: Esta semana en el Pacífico se pronostica oleaje proveniente principalmente de marejadas del suroeste donde el oleaje más alto se presentará en la zona del Pacífico Sur.

Caribe: Oleaje que llega del este-noreste tiende a crecer con máximo el domingo 22 de octubre. Se observa oleajes altos al norte de Colombia con dirección hacia el oeste.

Isla del Coco: Esta semana se pronostica oleaje de marejadas del suroeste y sur con máximos de 2.5 m provocadas por tormentas del Pacífico Sur.

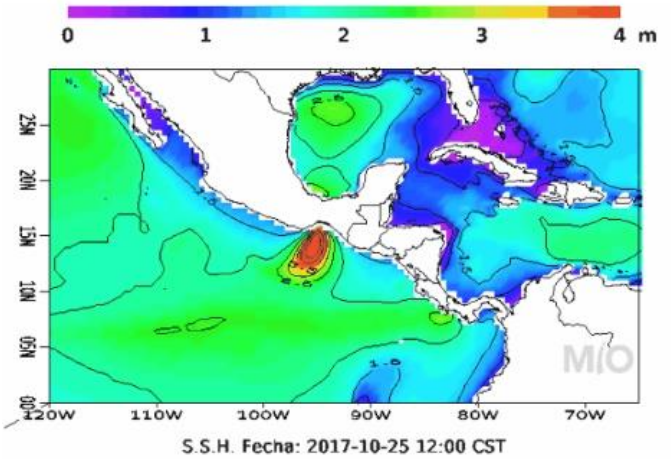

Corrientes Marinas
Válido del jueves 19 al miércoles 25 de octubre del 2017

Comentarios generales:

Pacífico: Frente las costas del Pacífico Central y Sur se pronostican corrientes que tienden hacia el noroeste con magnitud hasta de 1.1 m/s. En las costas del Pacífico Norte las corrientes tienden al noroeste con valor hasta de 1.5 m/s.

Caribe: Se pronostica en el Caribe frente las costas de Limón mar adentro corrientes que forman una circulación en contra de las manecillas del reloj con magnitud hasta de 0.75 m/s.

Isla del Coco: En la Isla del Coco se pronostican corrientes hasta de 0.5 m/s con dirección que tienden al sureste.

[9] http://www.miocimar.ucr.ac.cr

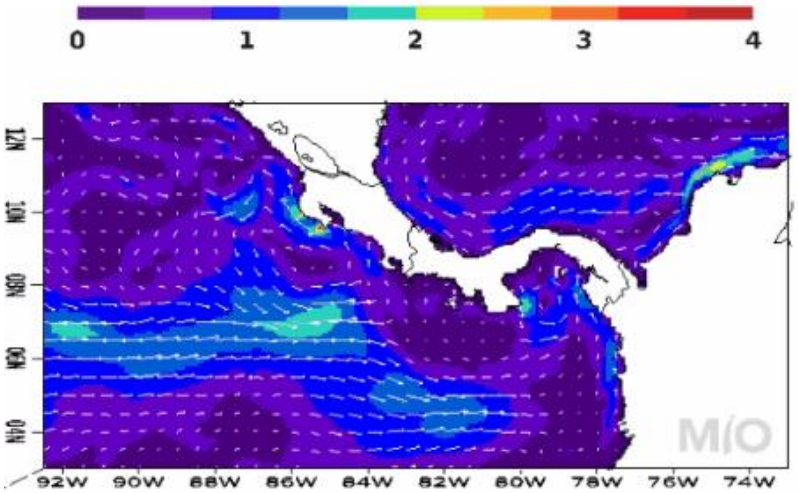

Temperatura Superficial del Mar

Válido del jueves 19 al miércoles 25 de octubre del 2017

Comentarios generales:

Pacífico: Se pronostica temperatura superficial del mar frente las costas del Pacífico costarricense entre 28.5 y 29 °C.

Caribe: Frente las costas de Limón la temperatura superficial del mar se mantiene aproximadamente entre 29.5 y 30 °C.

Isla del Coco: La temperatura superficial del mar alrededor de la Isla del Coco se mantiene aproximadamente entre 27 a 27.5 °C.

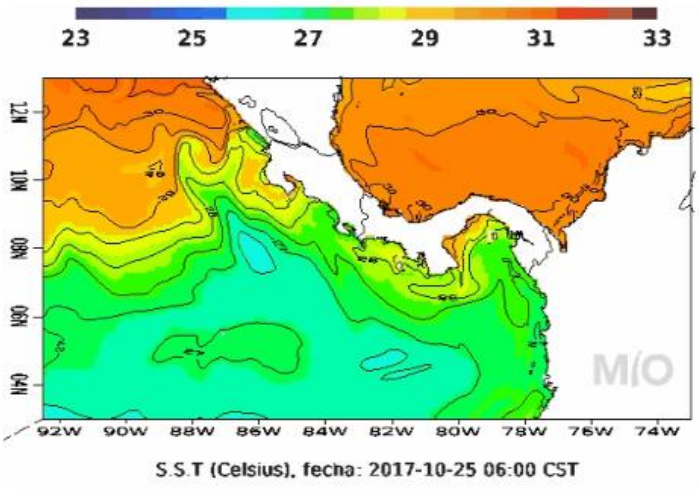

HONDURAS

Predicción del tiempo válida para el lunes 23 de octubre 2017

Comentario: Formación de **VAGUADA**, generando lluvias y chubascos de variada intensidad acompañados de actividad eléctrica para la mayor parte del territorio nacional, más intensas para las regiones: **Insular, Norte, La Mosquitia Oriente, Centro y Sur.**

Oleaje:

Litoral Caribe: cerca de la costa de 2 a 4 pies, máximos de 5 pies mar adentro.

Golfo De Fonseca: de 3 a 5 pies.

Pronóstico por Regiones

Muy nublado durante el periodo de pronóstico, lluvias y chubascos de moderados a fuertes acompañados de actividad eléctrica. Viento del suroeste por la mañana cambiando al sureste el resto del periodo, con una velocidad promedio de 22 km/h.

	Roatán	Guanaja
Temperatura (Máx./Mín. en °C):	28/23	27/23
Precipitación (mm):	15 a 25	15 a 5
Máxima	40 a 50	50 a 60

Región Norte

Muy nublado durante el periodo de pronóstico, lluvias y chubascos de moderados a fuertes acompañados de actividad eléctrica actividad eléctrica. Viento del suroeste por la mañana cambiando al noreste el resto del periodo con velocidad promedio de 12 km/h.

	La Ceiba	Tela	Trujillo	Omoa
Temperatura (Máx./Min. en °C)	**28/23**	**29/24**	**29/24**	**29/24**
Precipitación (mm)	15 a 25	15 a 25	15 a 25	15 a 25
Máxima	40 a 50	40 a 50	40 a 50	35 a 45

La Mosquitia:

Muy nublado o cubierto durante el periodo de pronóstico, lluvias y chubascos de moderados a fuertes acompañados de actividad eléctrica. Viento predominante del este, durante el periodo de pronóstico, con velocidad promedio de 20 km/h.

	Puerto Lempira
Temperatura (Máx./Min. en °C)	**26/24**
Precipitación (mm)	20 a 30
Max	40 a 60

Región Sur:

Poco nublado por la mañana a muy nublado o cubierto el resto del periodo de pronóstico, lluvias y chubascos de moderados a fuertes acompañados de actividad eléctrica. Viento del noreste por la mañana cambiando al suroeste el resto del periodo de pronóstico, con velocidad promedio de 12 km/h.

	Choluteca	Amapala
Temperatura (Máx. /Mín. en °C:	34/24	31/25
Precipitación (mm):	20 a 30	10 a 20
Máxima	40 a 60	35 a 40

NICARAGUA[10]

Gobierno de Reconciliación y Unidad Nacional — El Pueblo, Presidente! — 2017 TIEMPOS DE VICTORIAS! Por Gracia de Dios! — ineter

VÁLIDO DESDE LAS 06:00 P.M. DEL LUNES 23 HASTA LAS 06:00 A.M. DEL MARTES 24 DE OCTUBRE DE 2017.

LITORAL DEL CARIBE: Nublado. Lluvias y tormentas eléctricas de ligeras a moderadas. Visibilidad reducida de 1 a 2 millas por lluvia. Viento de dirección variable con 10 a 15 nudos. Olas con altura entre 0.50 y 2.0 metros, aumento del oleaje mar adentro. Temperaturas mínimas: 26/28°C.

LITORAL DEL PACÍFICO: Nublado. Lluvias y tormentas eléctricas ligeras. Visibilidad ilimitada, reducida a 3 millas por lluvia. Viento de dirección variable con 7 a 12 nudos. Olas con altura entre 0.50 y 2.0 metros. Temperaturas mínimas: 28/30°C.

LAGOS: Nublado. Lluvias y tormentas eléctricas de ligeras a moderadas. Visibilidad reducida de 2 a 3 millas por lluvia. Viento de dirección variable con 5 a 10 nudos. Olas con altura entre 0.25 y 0.50 metro. Temperaturas mínimas: 26/28°C.

PANAMÁ[11]

ETESA Empresa de Transmisión Eléctrica S.A. — Unimos Panamá con Energía

Empresa de Transmisión Eléctrica S.A.
Dirección de Hidrometeorología
Panamá

Miércoles - 25/10/2017

Provincia - Región	Pronóstico	Humedad	Temp. Máxima	Temp. Mínima	Sensación Térmica
Bocas del Toro	Lluvia	90 %	27 °C	23 °C	33 °C
Coclé	Lluvia	86 %	30 °C	23 °C	36 °C
Colón - Costa Abajo	Lluvia	87 %	30 °C	23 °C	36 °C
Colón - Costa Arriba	Lluvia	87 %	30 °C	23 °C	36 °C
Chiriquí - Tierras Altas	Tormenta con Lluvia	94 %	21 °C	12 °C	26 °C
Chiriquí - Tierras Bajas	Tormenta con Lluvia	92 %	27 °C	21 °C	33 °C
Darién - Darien	Tormenta con Lluvia	86 %	31 °C	22 °C	37 °C
Herrera	Lluvia	84 %	29 °C	23 °C	35 °C
Los Santos	Lluvia	84 %	29 °C	23 °C	35 °C
Panamá - Oeste	Lluvia	84 %	29 °C	23 °C	35 °C
Panamá - Metro	Lluvia	86 %	29 °C	23 °C	35 °C
Panamá - Este	Lluvia	86 %	29 °C	23 °C	35 °C
Panamá - Golfo	Tormenta con Lluvia	88 %	29 °C	24 °C	35 °C
Veraguas - Norte	Lluvia	95 %	27 °C	18 °C	34 °C
Veraguas - Centro	Tormenta con Lluvia	88 %	29 °C	22 °C	35 °C
Veraguas - Sur	Tormenta con Lluvia	93 %	28 °C	23 °C	35 °C
Comarca Guna Yala	Lluvias Dispersas	85 %	30 °C	23 °C	36 °C
Comarca Emberá-Wounaan	Tormenta con Lluvia	86 %	31 °C	22 °C	37 °C
Comarca Ngöbe-Buglé	Tormenta con Lluvia	95 %	28 °C	19 °C	35 °C

[10] http://www.ineter.gob.ni/# Febrero/2017
[11] http://www.hidromet.com.pa/pronostico_extendido.php

República Dominicana[12]

PRONÓSTICO COSTERO MARÍTIMO

Domingo 22 de octubre 2017 a las 6:00 p.m. Hasta el lunes 23 octubre de 2017 a las 6:00 p.m.

CONDICIONES ACTUALES Y PREVISTAS EN LAS SIGUIENTES 24 A 72 HORAS.

Se mantiene la vaguada en niveles medios y altos de la atmósfera al norte del territorio dominicano, viento predominante del este/noreste y poco contenido de humedad en la masa de aire.

ALERTAS O AVISOS:

Continúa la recomendación para la costa caribeña a los operadores de las frágiles y pequeñas embarcaciones, los cuales deben navegar cerca del perímetro costero sin aventurarse mar adentro, debido a viento y olas anormales.

PRONOSTICO POR ZONAS: Validez 24 horas

Sección	ZONA	VIENTO Y ALTURA DE OLAS	PERIODO (Seg.)
I	Cabo Rojo-Beata (Pedernales)	Viento del este/sureste de 15 a 20 nudos, con ráfagas. Olas 5 a 7 pies cerca de la costa, aumentando mar afuera.	8
II	Cabo Beata-Punta Salinas (Pedernales, Barahona, Azua y Peravia)	Viento del este/noreste de 13 a 17 nudos. Olas de 5 a 7 pies, aumento mar afuera.	8
III	Punta Salina-Parque Nacional del Este (Peravia, San Cristóbal, Santo Domingo, San Pedro de Macorís, La Romana y La Altagracia)	Viento del este/noreste de 16 a 22 nudos, con ráfagas. Olas de 5 a 6 pies, cerca de la costa, aumento mar afuera.	8
IV	Parque Nacional del Este-Cabo Engaño (La Altagracia)	Viento del este/noreste de 10 a 15 nudos. Olas de 4 a 6 pies, aumentando mar afuera.	7
V	Cabo Engaño-Miches (La Altagracia y El Seibo)	Viento del este/noreste de 15 a 20 nudos. Olas de 4 a 6 pies, aumentando mar afuera.	7
VI	Miches-Cabo Cabrón (El Seibo, Hato Mayor y Samaná)	Viento del este/noreste de 14 a 22 nudos. Olas entre 4 a 5 pies cerca de la costa, aumentando mar afuera.	8
VI (a)	Bahía de Samaná	Viento del este de 10 a 15 nudos. Olas entre 2 a 3 pies cerca de la costa, aumentando ligeramente mar afuera.	5
VII	Cabo Cabrón- Cabo Francés Viejo (Samaná y Nagua)	Viento del este/noreste de 15 a 20 nudos. Olas entre 3 a 4 pies cerca de la costa, aumentando mar adentro.	6
6	Bahía Escocesa	Viento del este/noreste de 13 a 18 nudos. Olas entre 3 a 5 pies cerca de la costa, aumentando fuera de la misma.	7
VIII	Cabo Francés Viejo-La Isabela (Nagua, Espaillat y Puerto Plata)	Viento del este de 15 a 20 nudos, con ráfagas. Olas entre 3 a 5 pies cerca de costa, aumentando mar afuera.	7
IX	La Isabela-Bahía de Manzanillo (Puerto Plata y Monte Cristi)	Viento del este/noreste de 20 a 25 nudos, con ráfagas. Olas de 4 a 6 pies cerca de la costa, aumentando mar afuera.	7

CONDICIONES DE AREAS DE PLAYA: Zonas de playas no tienen restricciones, sin embargo, aquellas que no están protegidas por rompeolas o arrecifes naturales, no deben salir de las mismas.

NOTA: Pronóstico para playas es provisional hasta que se suministre el listado de PLAYAS

[12] http://www.onamet.gov.do/pronostico.php?s=pg

ANEXO 1: PRECIOS DE PRODUCTOS DE LA PESCA Y ACUICULTURA DE HONDURAS Y NICARAGUA

GOBIERNO DE LA REPÚBLICA DE HONDURAS

SECRETARÍA DE AGRICULTURA Y GANADERÍA

USDA USAID SIMPAH IICA

Sistema de Información de Mercados de Productos Agrícolas de Honduras (SIMPAH)
Reporte semanal de precios de venta de productos pecuarios y otros*
Ciudad Tegucigalpa

*Precios representan ventas por primeros recibidores en el mercado a comerciantes minoristas u otros compradores grandes para productos de buena calidad y condición, a no ser que sea indicado.

Código reporte: TGA_PEC, No. 40 **jueves, 19 de octubre de 2017**

Producto	Mercado	Origen	Unidad de Venta	Precios			
				Rango		Rango Moda	
				Bajo	Alto	Bajo	Alto
				Lempiras			
Pescados y Mariscos							
Calamar con tinta	La Isla	Cedeño	Libra	80.00	100.00	80.00	80.00
Calamar sin tinta	La Isla	Cedeño	Libra	120.00	140.00	120.00	120.00
Camarón cola verde	La Isla	Cedeño	Libra	80.00	100.00	80.00	80.00
Camarón de cultivo con cabeza	La Isla	Cedeño	Libra	70.00	80.00	70.00	70.00
Camarón de cultivo sin cabeza	La Isla	Cedeño	Libra	100.00	130.00	100.00	100.00
Camarón Fiebre con cáscara	La Isla	Cedeño	Libra	15.00	15.00		
Camarón Fiebre sin cáscara	La Isla	Cedeño	Libra	40.00	50.00	40.00	40.00
Camarón jumbo	La Isla	Cedeño	Libra	170.00	200.00	180.00	180.00
Camarón semi jumbo	La Isla	Cedeño	Libra	130.00	150.00	130.00	130.00
Caracol	La Isla	La Mosquitia	Libra	150.00	180.00	150.00	150.00
Curiles	La Isla	Cedeño	Cien und (6 lb)	100.00	150.00	120.00	120.00
Filete de Bagre	La Isla	Cedeño	Libra	60.00	60.00		
Filete de Corvina	La Isla	Cedeño	Libra	100.00	120.00	100.00	100.00
Filete de Raya	La Isla	Cedeño	Libra	38.00	45.00	40.00	40.00
Filete de Robalo	La Isla	Cedeño	Libra	110.00	120.00	110.00	110.00
Filete de Tilapia	La Isla	Lago de Yojoa	Libra	70.00	80.00	70.00	70.00
Jaiba	La Isla	Cedeño	Libra	20.00	25.00	20.00	20.00
Langosta	La Isla	La Mosquitia	Libra	280.00	300.00	280.00	280.00
Pescado Babosa	La Isla	Cedeño	Libra	40.00	50.00	45.00	45.00
Pescado Bagre	La Isla	Cedeño	Libra	28.00	28.00		
Pescado Berrugato	La Isla	Cedeño	Libra	28.00	30.00	28.00	28.00
Pescado blanco	La Isla	Cedeño	Libra	10.00	15.00	12.00	12.00
Pescado Corvina	La Isla	Cedeño	Libra	55.00	60.00	55.00	55.00
Pescado Galiciano	La Isla	Cedeño	Libra	25.00	26.00	25.00	25.00
Pescado Jurel	La Isla	Cedeño	Libra	10.00	15.00	10.00	10.00
Pescado Lisa	La Isla	Cedeño	Libra	20.00	30.00	25.00	25.00
Pescado Macarela	La Isla	Cedeño	Libra	25.00	30.00	25.00	25.00
Pescado Mero	La Isla	Cedeño	Libra	55.00	60.00	55.00	55.00
Pescado Mojarra	La Isla	Cedeño	Libra	13.00	20.00	15.00	15.00
Pescado Panchita	La Isla	Cedeño	Libra	20.00	30.00	25.00	25.00
Pescado Pargo rojo	La Isla	Cedeño	Libra	50.00	55.00	50.00	50.00
Pescado Robalo	La Isla	Cedeño	Libra	50.00	55.00	50.00	50.00
Pescado Ruco	La Isla	Cedeño	Libra	20.00	30.00	25.00	25.00
Pescado Tilapia gris	La Isla	Lago de Yojoa	Libra	32.00	35.00	32.00	32.00
Pescado Tilapia roja	La Isla	Lago de Yojoa	Libra	36.00	45.00	40.00	40.00
Pulpo	La Isla	Nicaragua	Libra	110.00	140.00	120.00	120.00

Tasa de Cambio: 1 USD = L. 23.4703, fuente: Banco Central de Honduras

GOBIERNO DE LA REPÚBLICA DE HONDURAS

SECRETARÍA DE AGRICULTURA Y GANADERÍA

USDA USAID DEL PUEBLO DE LOS ESTADOS UNIDOS DE AMÉRICA FHIA FUNDACIÓN HONDUREÑA DE INVESTIGACIÓN AGRÍCOLA SIMPAH IICA

Sistema de Información de Mercados de Productos Agrícolas de Honduras (SIMPAH)
Reporte semanal de precios de venta de productos pecuarios y otros*
Ciudad San Pedro Sula

*Precios representan ventas para productos de buena calidad y condición, a no ser que sea indicado.

Código reporte: SPSDY_PEC, No. 39 **Jueves, 12 de Octubre de 2017**

Producto	Unidad de Venta	Origen	Precios			
			Rango		Rango Moda	
			Bajo	Alto	Bajo	Alto
			Lempiras			
Pescados y Mariscos						
Calamar	Libra	La Ceiba	90.00	95.00		
Camarón fiebre	Libra	Cedeño	35.00	40.00		
Camarón Jumbo	Libra	La Ceiba	185.00	190.00		
Camarón semi jumbo	Libra	La Ceiba	130.00	140.00		
Camarón limpio	Libra	La Ceiba	125.00	125.00		
Caracol limpio	Libra	La Ceiba	120.00	120.00		
Filete de Bass	Libra	La Ceiba	50.00	55.00		
Filete de Robalo	Libra	La Ceiba	70.00	70.00		
Filete de Tiburón	Libra	La Ceiba	40.00	40.00		
Filete de Tilapia	Libra	La Ceiba	60.00	60.00		
Jaiba	Cien und (35 lb)	Tela	700.00	700.00		
King crab	Libra	La Ceiba	85.00	90.00		
Langosta	Libra	La Ceiba	170.00	180.00		
Pescado Cahuacha	Libra	Cedeño	35.00	40.00		
Pescado Calale	Libra	Cedeño	40.00	45.00		
Pescado Corvina	Libra	Cedeño	35.00	35.00		
Pescado Jurel	Libra	Cedeño	20.00	20.00		
Pescado Lisa	Libra	Cedeño	20.00	20.00		
Pescado Macarela	Libra	Cedeño	35.00	40.00		
Pescado Pargo rojo	Libra	La Ceiba	50.00	50.00		
Pescado Robalo	Libra	La Ceiba	45.00	50.00		
Pescado Tilapia gris	Libra	Lago de Yojoa	25.00	30.00		
Pescado Tilapia roja	Libra	Lago de Yojoa	35.00	38.00		
Pulpo	Libra	La Ceiba	85.00	90.00		

PRECIOS DE PRODUCTOS DE LA PESCA Y LA ACUICULTURA: Nicaragua

Los precios de los productos de la pesca y la acuicultura de Nicaragua podrán encontrarlos en el siguiente link: http://climapesca.org/2017/10/19/precios-de-la-pesca-y-la-acuicultura-al-22-de-octubre/