CLIMA PESCA
Nota Informativa Año 5 N° 10
05/03/2018

SECCIONES	CONTENIDO	Página
I	**AVANCES** Fortalecimiento de Capacidad de Adaptación en el Sector Pesquero y Acuícola Chileno al Cambio Climático Comercialización de pescado seco-salado, San Carlos. Nicaragua.	 1 2
II	**Situación actualizada** Temperatura Superficial del Mar (SST), Clorofila, Vientos.	 3
III	**Impactos sobre la Pesca y la Acuicultura**	8
IV	**Meteorología y Oceanografía,** Informe por país**.**	12
ANEXO 1	**Precios de productos de la pesca y acuicultura, Honduras y Nicaragua**	13

I. AVANCES

FAO/CHILE
Boletín 8
Proyecto "Fortalecimiento de la Capacidad de Adaptación en el Sector Pesquero y Acuícola Chileno al Cambio Climático"

NOTA EDITORIAL[1]

Este mes se cumplen once meses del inicio del Proyecto, ciclo en el cual, fruto del trabajo con los pescadores artesanales y acuicultores de pequeña escala se ha desarrollado un productivo y enriquecedor trabajo territorial.

En la primera etapa de ejecución del Proyecto ha sido fundamental el trabajo en conjunto que se ha realizado con las comunidades pesqueras que forman parte del proyecto, lo que ha permitido identificar diversas prácticas de adaptación al cambio climático, que serán implementadas durante el 2018. Asimismo, para llevar a buen puerto esta primera etapa, ha sido de vital importancia el trabajo desarrollado por la Subsecretaría de Pesca y Acuicultura y el Ministerio del Medio Ambiente, en calidad de agencias ejecutoras del Proyecto que han facilitado, con su gestión, la ejecución y

[1] Equipo del Proyecto "Fortalecimiento de la capacidad de adaptación en el Sector Pesquero y Acuícola Chileno al Cambio Climático. Fotografía: Caleta Riquelme, Región de Tarapaca.

desarrollo exitoso de las actividades realizadas en cada una de las regiones. Expresamos nuestra gratitud, tanto a los socios estratégicos, entre ellos universidades, centros de investigación, fundaciones, centros comunitarios, juntas de vecinos, cooperativas, y otros; como a los propios pescadores artesanales, acuicultores de pequeña escala, recolectores, algueros, buzos; hombres y mujeres; y, pueblos originarios, por su activa participación en las convocatorias e instancias de trabajo, quienes han otorgado una visión más completa, amplia y realista de los territorios.

Nos asiste la convicción que los aportes recibidos en cada una de las jornadas de trabajo y conversaciones colaborativas serán relevantes para el desarrollo de las prácticas adaptativas al cambio climático en materia de pesca y acuicultura en las cuatro caletas piloto, las cuales deberán contribuir a aumentar la capacidad de adaptación de estas comunidades frente a nuevos escenarios que amenazan la actividad pesquera y acuícola. De esta forma, con las medidas de adaptación al cambio climático se pretende generar nuevas alternativas de desarrollo para preservar la cultura y forma de vida de una comunidad, cuidando el medio ambiente para no poner en peligro la disponibilidad del recurso y con ello, el bienestar de las generaciones presentes y futuras.

Como Equipo del Proyecto estamos seguros que este nuevo ciclo que ya comienza traerá nuevas metas desafíos y oportunidades que nos permitirán seguir avanzando en la reducción de la vulnerabilidad y el aumento de la capacidad de resiliencia de las comunidades costeras frente al cambio climático; pero, sobre todo, traerá nuevas experiencias, aprendizajes y conversaciones enriquecedoras con cada una de las personas que han participado en el proceso. La invitación es para construir todos juntos nuevos caminos para hacer frente a los efectos negativos del cambio climático, aprovechar las oportunidades que trae consigo el fenómeno y estar preparados ante un escenario cambiante y, con ello, lograr una mayor adaptación y resiliencia. Los invitamos a estar atentos y a sumarse a las actividades que tenemos preparadas para este año. ¡Los esperamos!

NICARAGUA

Comercio de pescado seco salado y clima en San Carlos, Departamento de Rio San Juan, Nicaragua

Mario Ponce
Inspector de Instituto Nicaragüense de la Pesca y Acuicultura (INPESCA)

1. Se han trasladado fuera del municipio de San Carlos 200 libras de Mojarra Seca, 2,450 libras de Gaspar seco y 2,450 de Sábalo Real seco, estos datos están incluidos en el reporte estadístico del mes de febrero de 2018.

2. Por otro lado, tuvimos un comportamiento climático variado, en febrero continuaron fuertes precipitaciones cayendo de manera dispersa por todo el departamento de Río San Juan, pero también presentándose días soleados en intervalos regulares/intercalados, por lo que el ambiente se mantiene bastante fresco en el período principalmente por las noches. El nivel de agua del Gran Lago de Nicaragua ha bajado un metro aproximadamente y así se ha mantenido, no ha continuado bajando. En cuanto a los vientos alisios (sur) tuvimos bastante actividad en el mes de febrero lo cual afecto un poco las

actividades de pesca artesanal, actualmente tenemos vientos moderados y la pesca se está desarrollando de buena manera.

II. SITUACIÓN ACTUALIZADA AL 04 DE MARZO DE 2018

La Fig. 1 muestra la temperatura superficial del mar al 1° de marzo de 2018, cuyas lecturas se muestran en la Tabla 1.

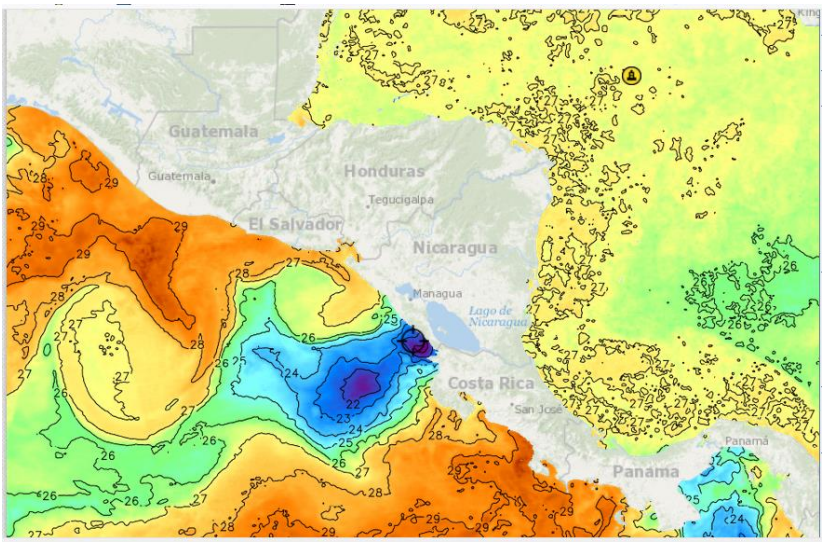

Fuente FishTrack,

Tabla 1. Distribución de Temperaturas Superficiales del Mar del Pacífico y Caribe de Centroamérica el 1° de marzo de 2018

Ubicación	Rango de Temperatura (°C)
Pacífico	
Tehuantepec	25.8
Costa de Guatemala	28.0 – 29.5
Costa de El Salvador	27.0 – 28.4
Costa de Nicaragua	21.4 – 25.0
Domo Térmico	21.1 – 22.0
Masachapa, Nicaragua	24.0 – 25.0
Costa Rica	28.0 – 29.4
Costa de Panamá	28.8 – 29.0
Golfo de Panamá	22.5 – 24.2
Caribe	
Costa de Belice	26.7
Golfo de Honduras	26.7
Resto del Caribe Centroamericano	26.5 – 27.3

El afloramiento de Tehuantepec, prácticamente está inactivo. En Centroamérica las temperaturas más bajas se encuentran en el Domo Térmico y el Golfo de Panamá. La diferencia de temperatura en el Pacífico es de 7°C.

La Fig. 2 muestra la temperatura superficial del mar al 1° de marzo de 2018, en el litoral Caribe y Atlántico de la República Dominicana, cuyas lecturas se muestran en la Tabla 2.

Figura 2. Temperatura superficial del mar en el litoral Caribe y Atlántico de República Dominicana

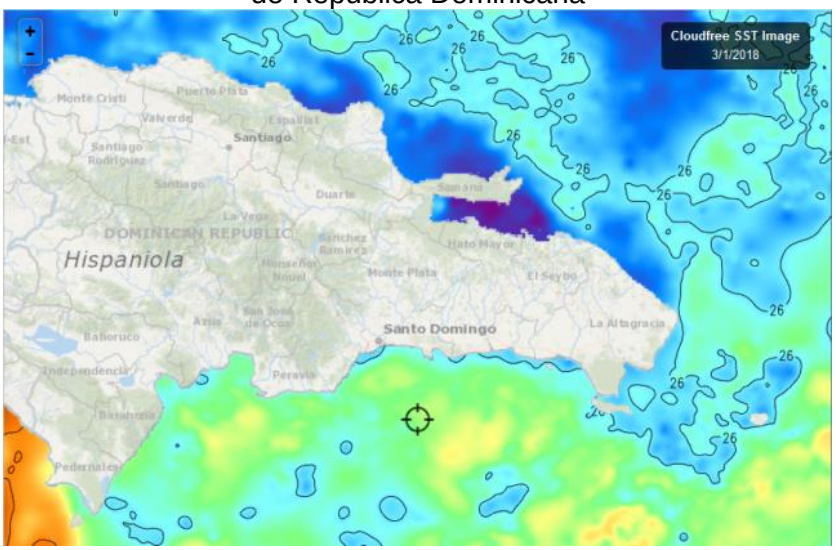

Fuente: Fishtrack

Tabla 2. Distribución de Temperaturas Superficiales del Mar en República Dominicana

Ubicación	Rango de Temperatura (°C)
Litoral Caribe	25.9 – 26.9
Litoral Atlántico	25.4 – 26.1
Bahía de Samaná (Atlántico)	25.0

La Bahía de Samaná, muestra las temperaturas más bajas de ambos litorales.

Esta semana la diferencia entre ambas temperaturas del Atlántico y el Caribe no supera las ocho (8) décimas.

CLOROFILA

La Fig. 3, nos muestra los valores de la clorofila “a” para el 1° de marzo de 2018, en la región centroamericana, con las lecturas contenidas en la Tabla 3.

Figura 3. Valores de clorofila “a”
en el Istmo Centroamericano

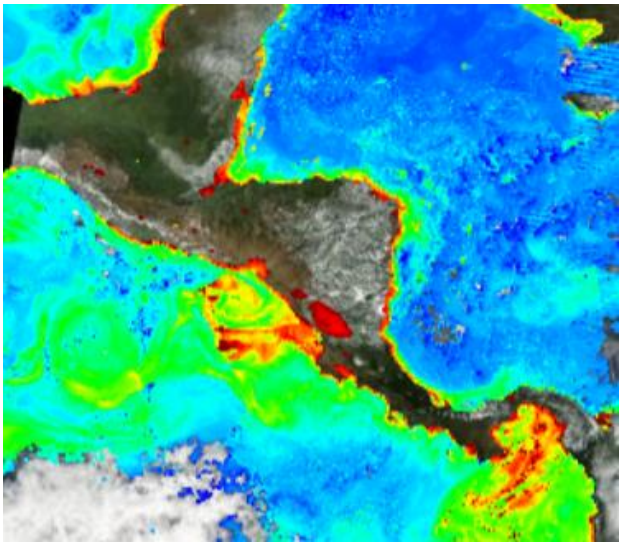

Tabla 3. Concentración de Clorofila “a” en Centroamérica

Sitio	Valor clorofila “a” (mg/m^3)
Pacífico	
Istmo de Tehuantepec	3.3
Costa de Guatemala	3.9
Costa de El Salvador	3.5
Golfo de Fonseca	4.4
Papagayo	7.3
Masachapa, Nicaragua	7.0
Domo Térmico	6.6
Costa de Nicaragua	5.5
Gran Lago de Nicaragua	9.6
Golfo de Nicoya	6.1
Litoral Pacífico de Costa Rica	6.0
Litoral Pacífico de Panamá	4.9
Golfo de Panamá, Panamá	5.3
Caribe	
Costa de Belice	4.3
Golfo de Honduras	7.5
Costa Miskita de Honduras	7.4
Costa Caribe de Nicaragua	9.4
Bluefields, Nicaragua	7.8
Costa Caribe de Costa Rica	4.3

Fuente: NASA-EODIS presentado por Clima Pesca

Es evidente la productividad (generada por las algas) en ambos litorales del Istmo Centroamericano, en términos sencillos podría indicar que, a mayor cantidad de algas, más peces herbívoros y estos atraen a los peces carnívoros fortaleciendo la red alimenticia; El

Gran Lago de Nicaragua tiene una productividad mayor por el aporte de nutrientes de sus tierras alrededor, la baja profundidad y los vientos Alisios.

En general la costa Caribe en este momento tiene niveles más altos de productividad que la costa Pacífica por la influencia de los vientos Alisios.

La Fig. 4, nos presenta las lecturas de clorofila en República Dominicana el 28 de febrero de 2018, cuyos valores se observan en la Tabla 4.

Figura 4. Valores de clorofila “a” en República Dominicana



Fuente: NASA-EODIS; presentado por Clima Pesca

Tabla 4. Concentración de Clorofila “a” en litoral Caribe y Atlántico de República Dominicana el 28 de febrero de 2018

Sitio	**Valor clorofila “a”** (mg/m^3)
Atlántico	
Samaná	6.8
Espaillat	0.4
Monte Christi	4.5
María Trinidad Sánchez	0.4
Caribe	
Canal de Saona	2.1
Peravit	0.4
Barahona	0.9
Pedernales	1.4
Lago Enriquillo	17.5

La Bahía de Samaná y el Lago Enriquillo continúan mostrando las mayores lecturas de clorofila. La primera por los aportes de los ríos Yuna y Barracote y los vientos Alisios de la época y Enriquillo por su poca profundidad (8 metros de profundidad máxima).

VIENTO

La imagen de vientos superficial el 4 de marzo de 2018 (09:00 horas locales) presentada en la Fig.5, indica las velocidades contenidas en la Tabla 5.

Figura 5. Velocidades de los vientos en la región SICA

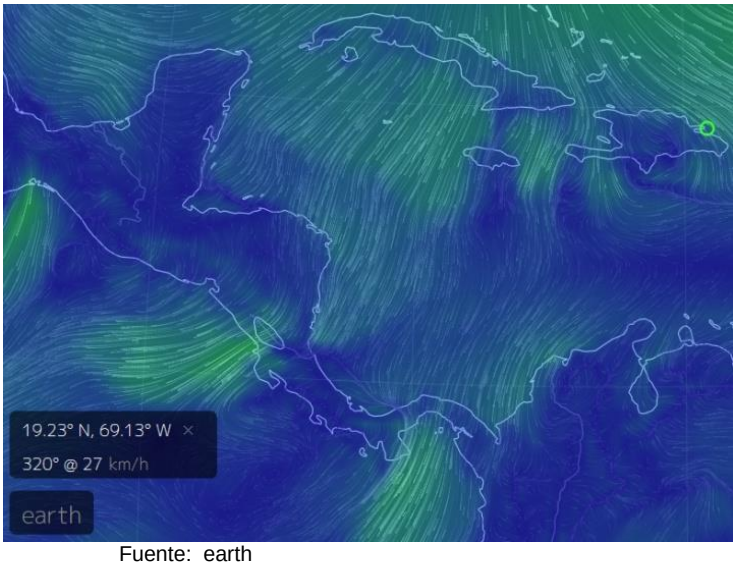

Fuente: earth

Tabla 5. Velocidades de vientos superficiales

Sitio	Velocidad del viento (km/h)
Pacífico:	
Tehuantepec	37
Costa de Guatemala	21
Golfo de Fonseca	20
Masachapa, Nicaragua	26
Papagayo	48
Golfo de Panamá	27
Caribe:	
Costa norte de Belice	11
Puerto Cortés, Honduras	14
Bluefields, Nicaragua	23
Bocas del Toro, Panamá	16
Colón, Panamá	19
Samaná, República Dominicana	21

Las velocidades de los Alisios son mayores en el área de Papagayo Los pescadores de Nicaragua (San Juan del Sur, Masachapa) confirman esta información.

En el Caribe, en Bluefields se observan las mayores velocidades de vientos superficiales.

III. IMPACTOS SOBRE LA PESCA Y LA ACUICULTURA

INFORMACIÓN DE LOS EVENTOS METEOROLÓGICOS EN LA REGIÓN Y SU RELACIÓN CON LA PESCA Y LA ACUICULTURA
Período del lunes 26 de febrero al sábado 03 de marzo 2018.
Fase de la luna: Luna Llena

GUATEMALA. Pesca Artesanal.

Sipacate y alrededores[2], Pacífico:

Especie o grupo de especies	Captura	Precio primera venta USD
Corvina	500 lb/semana	0.70
Cachaco (variedad de peces pequeños o de poco valor comercial)	1000 lb/semana	0.30
Camarón (*Litopenaeus* sp.)	200 lb/semana	5.50

Las condiciones meteorológicas de viento (21 km/h), temperatura (28-29°C) y clorofila 3.9 mg/m^3 permiten desarrollar una pesca normal.

EL SALVADOR. Pesca Artesanal.

Puerto la Libertad (Pacífico)[3]

Especie o grupo de especies	Captura	Precio primera venta USD
Guacamayo y Dentón	1500 libras/semana	2.00/lb
Pargo lunarejo y/o seda	300 libras /semana	3.00/lb
Bagre (Vaca, Tacazonte)	800 libras/ semana	1.25 -150/lb
Dorado	300 libras/semana (filete)	4.00 – 4.50/libra de filete
Culebra (falsa anguila)	300 libras/semana	1.00/lb
Raya (filete)	2000 libras/semana (filete)	1.00/lb (filete)
Jurel	2000 libras/semana	0.40/lb, se venden animales enteros que pesan entre 6 y 10 lb
Ruco, (cuin boca negra)	600 libras /semana	1.50 pequeño 2.00/lb (ruco $\geq$ 1libra)
Macarela	600 libras/semana	1.10/lb

Las rayas y los jureles son los peces capturados en mayores volúmenes. Los jureles son animales pelágicos (viven en la capa superficial) y son carnívoros. El precio de primera

[2] Información proporcionada por el Sr. José Luis Muralles, Vicepresidente de CONFEPESCA.
[3] Información proporcionada por el Sr. José Armando Hércules, miembro de FACOPADES.

venta de rayas y jureles es bajo. En cambio, otras especies como pargo lunarejo y dorado se capturan menos, pero el precio por libra es mayor. Los pescados que llegan a la libertad vienen tanto del oeste como del este y del centro del puerto, las condiciones meteorológicas son bastante homogéneas en el área de pesca.

Playas Negras[4] (Pacífico):

Especie o grupo de especies	Captura	Precio primera venta USD
Camarón	200 lb/semana	6.00
Macarela	2,000 lb/semana	1.50
Pargo lunarejo	1,200lb/semana	2.25
Robalo	1,500 lb/semana	2.00
Tilosa-Cianero	2,500 lb/semana	0.25
Langosta	700 lb/semana	4.50

Las mejores capturas estuvieron representadas por la macarela y la tilosa (cianero); sin embargo, las especies capturadas en Playas Negras, la mayoría (a excepción del cianero) sus precios por libra son de los mejores en el mercado.

La imagen de Clorofila (Figura 3) muestra una buena productividad en la región del Golfo de Fonseca (accidente geográfico de influencia sobre Playas Negras) y no es de extrañar que estén presentes poblaciones de Macarela que come de especies herbívoras que a su vez se alimentan de micro algas que se general gracias a la fertilidad del golfo.

EL SALVADOR. Pesca Continental.

Lago de Güija[5]:

Durante la semana, la pesca de tilapia mejoró en relación a la semana anterior donde prácticamente no hubo capturas comerciales. Las condiciones meteorológicas de poco viento, probablemente influenciaron este comportamiento

Esta semana se pescaron alrededor de 1,200 libras de tilapia, en este cuerpo de agua. No se capturó ni guapote tigre, ni pepesca.

También, durante la semana se extrajeron alrededor de 1,800 libras de carne de caracol.

EL SALVADOR. Pesca con palangre de superficie.

Durante la semana que se informa las capturas han oscilado entre 1,000 – 1,500 libras/viaje (48 horas) /embarcación, animales con tallas arriba de 1 m. Todos los dorados son grandes. El precio al pescador, se tasa en USD1.00/lb de pescado entero.

EL SALVADOR: Pesca industrial de camarón:

El informe corresponde a camarón entero y no establece especie, ni talla. En el caso del chacalín la información que se ofrece es de cola.

[4] Información proporcionada por el pescador Sandro Romario González de CONFEPESCA.
[5] Información proporcionada por el pescador Elmer Edgardo Orellana de CONFEPESCA.

Las capturas por día/embarcación para la semana que se informa están en un promedio de 111 libras de camarón y 130 libras de chacalín.

El promedio de pesca por día por embarcación, de los **meses de enero y febrero** de 2018 es de 196 libras de camarón y 156 libras de chacalín.

Los precios aproximados de primera venta para la semana del 26 de febrero al 03 de marzo son:

Camarón, blanco:	USD 2.10 hasta USD 4.50 /libra, dependiendo tamaño
Chacalín	USD 2.00, (Este valor tiene 15 días sin variar)

NICARAGUA. Pesca artesanal.

Masachapa[6] (**Pacífico**):

Al observar la Figura 1 de temperatura superficial del mar, puede observarse que la temperatura superficial en Masachapa está entre los 24 - 25°C, esta circunstancia condiciona el comportamiento de algunas especies, como se verá a continuación

Especie o grupo de especies	Captura	Precio primera venta USD
Camarón blanco (*Litopenaeus*) Jumbo Camarón rojo	1,600 libras/semana 400 libras/semana	4.90/libra 3.50/libra
Macarela	4,000 lb/semana	0.90/libra
Atunes	3,000 lb/semana	0.30/libra
Ruco	6,000 lb/semana	1.00/lb
Langosta del Pacífico (*Panulirus gracilis*)	400 lb/semana	Mediana 2.60 Grande 4.50

La presencia de camarones marinos en las cantidades descritas y en esta época del año, podría explicarse por las temperaturas que en este momento predominan en las costas de Masachapa (24-25°C) y en el resto de la costa de Nicaragua.

La presencia de macarela, al igual que en Playas Negras (El Salvador), está condicionada por la alta productividad del sitio (Figura 3).

PANAMÁ. Pesca Artesanal.

Bocas del Toro[7]**, (Caribe):**

Durante la semana, el tiempo ha mejorado y las capturas también, tiempo soleado, mar calmo, corriente favorable a la pesca, brisa sureste de 8 nudos (14.4 km/hora). Las aguas

[6] Información proporcionada por el pescador Ramón Rodríguez de CONFEPESCA.
[7] Información Proporcionada por don Cornelio de la Cooperativa de Pescadores Bocatoreños (Bocas del Toro, Caribe panameño).

están limpias, un 75% de las lanchas han salido a pescar; se ha capturado macarela, jurel, barracuda, pargo seda, jurel, salmonete, atún, pargo, revoltura.

REPUBLICA DOMINICANA[8]. Pesca Artesanal

Samaná[9]:

El informe de República Dominicana indica que en los primeros días de la semana la pesca tendía a normalizarse, pero no se tiene información de los valores de producción.

RESUMEN REGIONAL

La semana del 26 de febrero al 03 de marzo de 2018 tal como pronosticó ONAMET hubo un retorno a la normalidad del oleaje y en general de los parámetros que favorecen o dificultan la pesca. Desafortunadamente no tenemos la información correspondiente para identificar en qué medida los pescadores han recuperado sus actividades.

Sin embargo, la Oficina de Meteorología de República Dominicana emitió el domingo 4 de marzo la siguiente alerta: "Se sigue *recomendando al* ***Centro de Operaciones de Emergencias*** *y autoridades competentes restringir el uso de playas en áreas no protegidas y mantener en puertos a las frágiles y pequeñas embarcaciones. Desde Luperón hasta Manzanillo (Monte Cristi) permanece la recomendación de navegar cerca de la costa, esto será posible si las autoridades locales lo consideran de lugar*".

En Bocas del Toro (Caribe panameño), durante la semana que concluye si hubo mejores condiciones para la pesca que fueron aprovechadas por los pescadores; se reporta que el 75% de las embarcaciones salieron a navegar.

En el informe de la semana anterior se mencionaba que en el Pacífico Centroamericano las condiciones eran relativamente estables y las producciones pesqueras respondían a esa estabilidad. Esto no significa que se mantendrán los mismos volúmenes de producción y las mismas especies, significa que los pescadores podrán tener buenas capturas aun de diferentes especies. Por ejemplo: En este momento una especie con mucha demanda es la macarela, debido a que se ajusta muy bien a los requerimientos de los consumidores en su forma seca salada.

La macarela es un carnívoro, que se alimenta de peces más pequeños, que en la actualidad se encuentran en las áreas de buena productividad (coloración roja en la Figura 3). Normalmente aparece de octubre a enero o mitad de febrero, pero ahora su producción se ha extendido hasta marzo.

Otro ejemplo de cómo las producciones de las diferentes especies se alternan es el caso del marón blanco y rojo en el Pacífico nicaragüense, las bajas temperaturas registradas, han condicionado el acercamiento de estas especies a profundidades menores a las que normalmente se encuentran en este momento. Esto permite a los pescadores accesibilidad al recurso.

[8] Información proporcionada por don Jesús Galán.
[9] Información proporcionada por don Jesús Galán.

IV. METEOROLOGIA Y OCEANOGRAFIA 04/03/2018

Resumen de las condiciones meteorológicas de la Región, para los próximos días

Excepto por el aviso de INSIVUME (Guatemala) del seguimiento a un probable frente frío y el aviso de ONAMET (República Dominicana) sobre la navegación de pequeñas embarcaciones en el litoral Caribe, el resto de Instituciones a cargo de la Meteorología y Oceanografía no indican la posibilidad del aparecimiento de algún evento extremo durante los primeros días de la presente semana (05 al 10 de marzo de 2018), Tanto las corrientes marinas (menores a 1.8 km/h), como los vientos (20 km/h), precipitaciones, aisladas, entre otros se mantienen en condiciones normales para la época.

Un evento importante para la semana del 5 al 10 de marzo de 2010, es el que se refleja en el Informe de INSIVUME (Guatemala) del 2 de marzo de 2018 en los siguientes términos:

*INSIVUMEH MONITOREA EL DESPLAZAMIENTO DE UN FRENTE FRIO, QUE DE CONTINUAR SU TRAYECTORIA PUEDE CAMBIAR LAS CONDICIONES DEL CLIMA PARA LOS DIAS 7 Y 8 DE MARZO.

Mayor información por país puede encontrar en el sitio el www.climapesca.org. Para lo cual siga estas indicaciones:

1. En la barra superior encontrarán el título INFORMACIÓN, entran a esa sección.
2. En la pestaña" Meteorología y Oceanografía" dar clip y encontrará un botón por cada uno de los países del SICA.
3. Dar clip sobre el botón del país que desea consultar. Allí aparecerá el más reciente boletín informativo del Clima y Oceanografía.

Sitios de los Servicios Meteorológico de la Región del SICA

Belice.
http://centroclima.org/climapesca/belize-meteorologia-y-oceanografia/

Costa Rica:
http://centroclima.org/climapesca/costa-rica-meteorologia-y-oceanografia/

El Salvador.
http://centroclima.org/climapesca/el-salvador-meteorologia-y-oceanografia/

Guatemala
www.insivumeh.gob.gt

Honduras
Comunicacionsocial.copeco@gmail.com

Nicaragua
http://centroclima.org/climapesca/nicaragua-meteorologia-y-oceanografia/

Panamá
http://centroclima.org/climapesca/panama-meteorologia-y-oceanografia/

República Dominicana:
http://www.onamet.gov.do/m/pdto/08w-wprono/02w-winforme-marino.php

ANEXO 1: PRECIOS DE PRODUCTOS DE LA PESCA Y LA ACUICULTURA: HONDURAS YNICARAGUA

Sistema de Información de Mercados de Productos Agrícolas de Honduras (SIMPAH)

Reporte semanal de precios de venta al por mayor de pecuarios y otros*

Ciudad Tegucigalpa

***Precios mayoristas representan ventas por primeros recibidores en el mercado a comerciantes minoristas u otros compradores para productos de buena calidad y condición, a no ser que sea indicado.**

Código reporte: TGA_PEC, No. 9 **Jueves, 1 de marzo de 2018**

Producto	Mercado	Origen	Unidad de Venta	Precios			
				Rango		Rango Moda	
				Bajo	Alto	Bajo	Alto
				Lempiras			
Pescados y mariscos							
Calamar con tinta	La Isla	La Mosquitia	Libra	80.00	100.00	80.00	80.00
Calamar sin tinta	La Isla	La Mosquitia	Libra	120.00	160.00	120.00	120.00
Camarón cola verde	La Isla	Cedeño	Libra	130.00	130.00		
Camarón de cultivo con cabeza	La Isla	Cedeño	Libra	70.00	80.00	70.00	70.00
Camarón de cultivo sin cabeza	La Isla	Cedeño	Libra	100.00	110.00	100.00	100.00
Camarón Fiebre con cáscara	La Isla	Cedeño	Libra	20.00	25.00	20.00	20.00
Camarón Fiebre sin cáscara	La Isla	Cedeño	Libra	35.00	40.00	35.00	35.00
Camarón jumbo	La Isla	Cedeño	Libra	180.00	200.00	180.00	180.00
Camarón semi jumbo	La Isla	Cedeño	Libra	160.00	160.00		
Camarón Tigre	La Isla	Cedeño	Libra	80.00	100.00	80.00	80.00
Camarón Tití	La Isla	Cedeño	Libra	40.00	45.00	40.00	40.00
Caracol	La Isla	La Mosquitia	Libra	150.00	170.00	150.00	150.00
Curiles	La Isla	Cedeño	Cien und (6 lb)	150.00	150.00		
Filete de Bagre	La Isla	Cedeño	Libra	70.00	70.00		
Filete de Corvina	La Isla	Cedeño	Libra	120.00	130.00	120.00	120.00
Filete de Raya	La Isla	Cedeño	Libra	50.00	50.00		
Filete de Robalo	La Isla	Cedeño	Libra	120.00	130.00	120.00	120.00
Filete de Tilapia	La Isla	Lago de Yojoa	Libra	75.00	90.00	80.00	80.00
Jaiba	La Isla	Cedeño	Libra	20.00	25.00	20.00	20.00
King Crab	La Isla	La Mosquitia	Libra	100.00	150.00	100.00	100.00
Langosta	La Isla	La Mosquitia	Libra	180.00	180.00		
Langosta	La Isla	La Mosquitia	Libra	280.00	280.00		
Pescado Babosa	La Isla	Cedeño	Libra	45.00	50.00	45.00	45.00
Pescado Bagre	La Isla	Cedeño	Libra	25.00	35.00	27.00	27.00
Pescado Berrugato	La Isla	Cedeño	Libra	30.00	35.00	30.00	30.00
Pescado Blanco	La Isla	Cedeño	Libra	15.00	15.00		
Pescado Corvina	La Isla	Cedeño	Libra	50.00	60.00	50.00	50.00

USDA USAID SIMPAH IICA

Sistema de Información de Mercados de Productos Agrícolas de Honduras (SIMPAH)

Reporte semanal de precios de venta al por mayor de pecuarios y otros*

Ciudad Tegucigalpa

*Precios mayoristas representan ventas por primeros recibidores en el mercado a comerciantes minoristas u otros compradores para productos de buena calidad y condición, a no ser que sea indicado.

Código reporte: TGA_PEC, No. 9 — Jueves, 1 de marzo de 2018

Producto	Mercado	Origen	Unidad de Venta	Precios			
				Rango		Rango Moda	
				Bajo	Alto	Bajo	Alto
				Lempiras			
Pescado Galiciano	La Isla	Cedeño	Libra	27.00	35.00	30.00	30.00
Pescado Jurel	La Isla	Cedeño	Libra	15.00	25.00	20.00	20.00
Pescado Lisa	La Isla	Cedeño	Libra	20.00	30.00	25.00	25.00
Pescado Macarela	La Isla	Cedeño	Libra	25.00	30.00	25.00	25.00
Pescado Mero	La Isla	Cedeño	Libra	60.00	70.00	60.00	60.00
Pescado Mojarra	La Isla	Cedeño	Libra	15.00	20.00	15.00	15.00
Pescado Panchita	La Isla	Cedeño	Libra	20.00	25.00	20.00	20.00
Pescado Pargo rojo	La Isla	Cedeño	Libra	55.00	65.00	60.00	60.00
Pescado Robalo	La Isla	Cedeño	Libra	55.00	65.00	60.00	60.00
Pescado Ruco	La Isla	Cedeño	Libra	25.00	30.00	25.00	25.00
Pescado seco berrugato	La Isla	Cedeño	Libra	120.00	120.00		
Pescado seco galiciano	La Isla	Cedeño	Libra	120.00	120.00		
Pescado seco pargo	La Isla	Cedeño	Libra	150.00	150.00		
Pescado seco robalo	La Isla	Cedeño	Libra	150.00	150.00		
Pescado seco robalo	La Isla	Cedeño	Libra	150.00	150.00		
Pescado Tilapia gris	La Isla	Lago de Yojoa	Libra	35.00	40.00	35.00	35.00
Pescado Tilapia roja	La Isla	Lago de Yojoa	Libra	40.00	45.00	40.00	40.00
Pulpo	La Isla	Nicaragua	Libra	150.00	150.00		

Tasa de Cambio: 1 USD = L. 23.5843, fuente: Banco Central de Honduras

Sistema de Información de Mercados de Productos Agrícolas de Honduras (SIMPAH)

Reporte semanal de precios de venta al por mayor de pecuarios y otros*

Ciudad San Pedro Sula

***Precios mayoristas representan ventas por primeros recibidores en el mercado a comerciantes minoristas u otros compradores para productos de buena calidad y condición, a no ser que sea indicado.**

Código reporte: SPS_PEC, No. 9 **Jueves, 1 de marzo de 2018**

Producto	Mercado	Origen	Unidad de Venta	Precios			
				Rango		Rango Moda	
				Bajo	Alto	Bajo	Alto
				Lempiras			
Camarón cola verde	Dandy	La Ceiba	Libra	150.00	150.00		
Camarón Fiebre con cáscara	Dandy	La Ceiba	Libra	25.00	25.00		
Camarón Fiebre sin cáscara	Dandy	La Ceiba	Libra	50.00	50.00		
Camarón jumbo	Dandy	La Ceiba	Libra	185.00	190.00		
Camarón limpio	Dandy	La Ceiba	Libra	140.00	150.00		
Camarón semi jumbo	Dandy	La Ceiba	Libra	160.00	160.00		
Camarón Tití	Dandy	Cedeño	Libra	45.00	50.00		
Caracol	Dandy	La Ceiba	Libra	130.00	140.00		
Filete de Bass	Dandy	La Ceiba	Libra	55.00	55.00		
Filete de Bass	Dandy	La Ceiba	Libra	55.00	55.00		
Filete de Corvina	Dandy	La Ceiba	Libra	55.00	58.00		
Filete de Robalo	Dandy	La Ceiba	Libra	50.00	55.00		
Filete de Tiburón	Dandy	Cedeño	Libra	60.00	60.00		
Filete de Tilapia	Dandy	Cedeño	Libra	65.00	65.00		
Jaiba	Dandy	Tela	Cien und (35 lb)	700.00	700.00		
King Crab	Dandy	La Ceiba	Libra	70.00	75.00		
Langosta	Dandy	La Ceiba	Libra	190.00	190.00		
Pescado Bagre	Dandy	Cedeño	Libra	70.00	80.00		
Pescado Corvina	Dandy	La Ceiba	Libra	50.00	50.00		
Pescado Lisa	Dandy	Cedeño	Libra	20.00	25.00		
Pescado Macarela	Dandy	La Ceiba	Libra	35.00	38.00		
Pescado Mero	Dandy	La Ceiba	Libra	80.00	80.00		
Pescado Robalo	Dandy	La Ceiba	Libra	55.00	60.00		
Pescado seco robalo	Dandy	La Ceiba	Libra	160.00	170.00		
Pescado Tilapia gris	Dandy	Lago de Yojoa	Libra	30.00	33.00		
Pescado Tilapia roja	Dandy	Lago de Yojoa	Libra	40.00	45.00		
Pulpo	Dandy	La Ceiba	Libra	90.00	95.00		
Calamar	Dandy	La Ceiba	Libra	90.00	95.00		

Tasa de Cambio: 1 USD = L. 23.5750, fuente: Banco Central de Honduras

Los precios de los productos de la pesca y la acuicultura de Nicaragua puede encontrarlos en el siguiente enlace: https://climapesca.org/2018/03/05/precios-de-los-productos-de-la-pesca-y-la-acuicultura-al-04-de-marzo-de-2018/