CLIMA PESCA
Nota Informativa Año 5 N° 14
09/04/2018

SECCIONES	CONTENIDO	Página
I	**AVANCES** Temporada de Huracanes 2018 Situación de "La Niña"	 1 2
II	**Situación actualizada** Temperatura Superficial del Mar (TSM), Clorofila, Vientos.	 3
III	**Impactos sobre la Pesca y la Acuicultura**	8
IV	**Meteorología y Oceanografía,** Informe por país	12
ANEXO 1	**Precios de productos de la pesca y acuicultura, Honduras y Nicaragua**	13

I. AVANCES

USA

Temporada de Huracanes 2018[1]

La temporada de huracanes que inicia en junio próximo en el Océano Atlántico será "un poco más activa de lo usual" y tendrá 14 tormentas, dos por encima del promedio, según revelaron el día 5 de abril de 2018, investigadores y meteorólogos estadunidenses. El departamento de Ciencias Atmosférica de la Universidad de Colorado indicó que la temporada de huracanes de este año podría tener un movimiento similar al del año pasado, cuando tocaron tierra 17 tormentas y 10 huracanes, tres de ellos devastadores: Harvey, Irma y María.

El meteorólogo Phil Klotzbach y otros expertos de la Universidad Estatal de Colorado, considerados como los mejores pronosticadores de huracanes estacionales del país, predicen 14 tormentas tropicales con nombre, de las cuales siete se convertirán en huracanes.

Ambos números están por encima del promedio de 12 y seis, respectivamente. Una tormenta tropical se convierte en huracán cuando su velocidad del viento alcanza 74 mph (119 kph). De los siete huracanes pronosticados, se espera que tres se conviertan en

[1] La Prensa Gráfica El Salvador, viernes 6 de abril 2018

huracanes importantes, categoría 3, 4 o 5, con vientos sostenidos de 111 mph (177 kph) o más[2].
El grupo dijo que hay una posibilidad levemente superior a la media de que los huracanes más importantes toquen tierra a lo largo de la costa de EE.UU. Klotzbach estimó un 63% de probabilidad de que un gran huracán impacte a los Estados Unidos en el 2018.

Además, se pronostica que el Caribe tendrá un 52% de posibilidades de ver al menos un huracán importante[3]

La temporada de huracanes en el Atlántico se extiende desde el 1 de junio hasta el 30 de noviembre, aunque las tormentas a veces se forman fuera de esas fechas.

Situación de La Niña.

Comunicado Oficial ENFEN No. 04-2018
Callao 15 de marzo 2018

Estado del Sistema de Alerta NO ACTIVO[4]

Se espera que las condiciones de La Niña en el Pacífico central persistan por lo menos hasta el mes de abril del 2018. El arribo de la onda Kelvin cálida prevista para fines del mes de marzo, se estaría retrasando para fines del mes de abril y podrían favorecer la ocurrencia de algunas lluvias aisladas en la costa norte del Perú.

Climate Prediction Center (NOAA)

CENTRO DE PREDICCIONES CLIMÁTICAS/NCEP/NWS
y el Instituto Internacional de Investigación para el Clima y la Sociedad[5]

Sinopsis: Una transición de La Niña a El Niño Oscilación Sur (ENSO, por sus siglas en inglés)-neutro es más probable (~55% probabilidad) durante la temporada de marzo-mayo, las condiciones neutrales probablemente continuaran hasta la segunda mitad del año 2018.

---

[2] Voz de América. https://www.voanoticias.com/a/huracanes-temporada-2018-estados-unidos-oceano-atlantico/4333913.html
[3] https://www.tiempo.com/ram/418671/temporada-huracanes-2018-csu/
[4] Definición de estado de Sistema de alerta “No activo”: Se da en condiciones neutras o cuando la Comisión ENFEN espera que El Niño o La Niña costeros están próximos a finalizar; “Vigilancia de La Niña costera”: Según los modelos y observaciones, usando criterio experto en forma colegiada, el Comité ENFEN estima que es más probable que ocurra La Niña costera a que no ocurra (Nota Técnica ENFEN 01-2015). Se denomina "Evento La Niña en la región costera de Perú” o “La Niña Costera" al periodo en el cual el ICEN indique "condiciones frías" durante al menos tres (3) meses consecutivos. (Nota Técnica ENFEN 01-2012).
[5] Traducción cortesía del: NWS-WFO SAN JUAN, PUERTO RICO.

II. SITUACIÓN ACTUALIZADA AL 08/04 DE 2018

Imagen 1. Temperatura superficial del mar en Centroamérica. (05/04/2018)

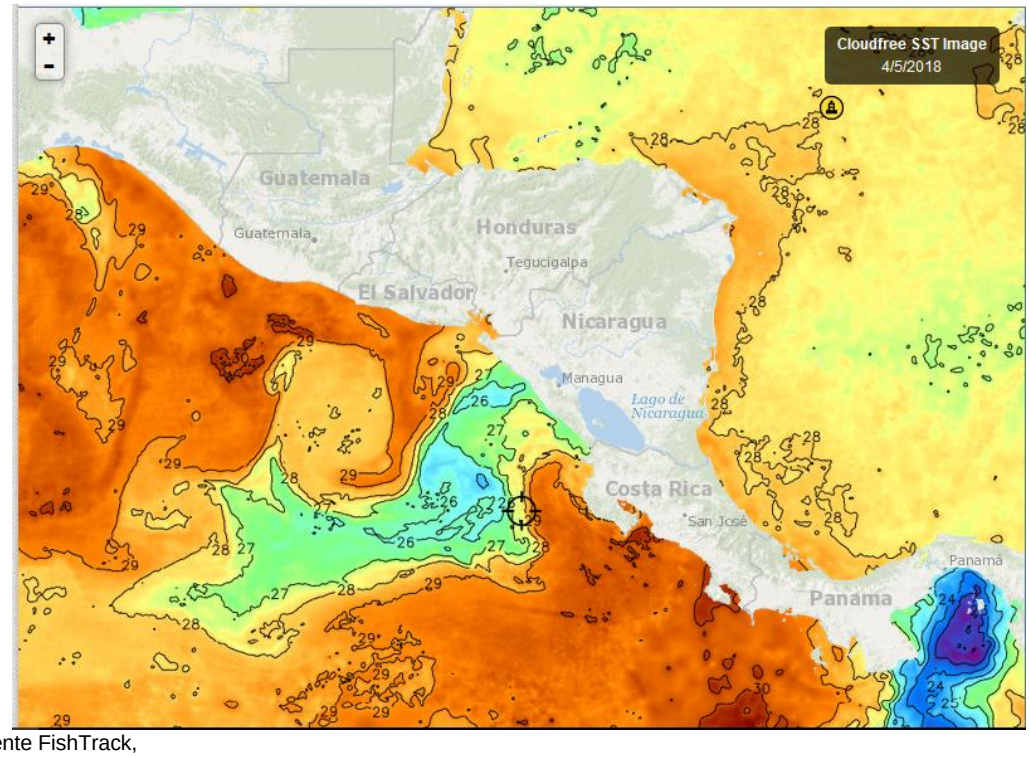

Fuente FishTrack,

Tabla 1. Distribución de temperaturas superficiales del Pacífico y Caribe de Centroamérica (05/04/18)	
Ubicación	**T° C**
Pacífico	**Rangos**
Tehuantepec	27.3
Costa de Guatemala	30.0
Costa de El Salvador	28.2 – 29.8
Costa Nicaragua	26.0 – 27.4
Domo Térmico	**25.4 – 26.1**
Masachapa	26.5 – 27.5
Costa Rica	29.0 – 29.9
Costa de Panamá	28.0 – 29.8
Golfo de Panamá	**22.9**
Caribe	
Costa de Belice y Golfo de Honduras	27.4 - 28.3
Resto del Caribe Centroamericano	27.6 – 28.4

La surgencia de Tehuantepec permanece poco activa.
Panamá muestran mucha actividad y la zona de Masachapa sigue manteniendo temperaturas bajas.

Imagen 2. Temperatura Superficial de los litorales, Caribe y Atlántico de República Dominicana. (05/04/2018).

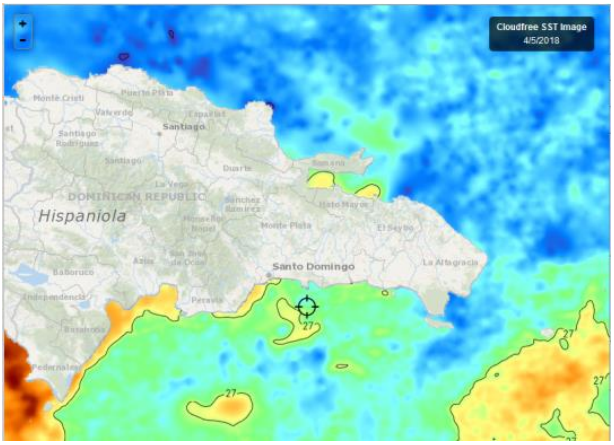

Fuente: Fishtrack

Tabla 2. Distribución Temperatura superficial de Rep. Dominicana.	
Ubicación	**T° C**
Litoral Caribe	26.6 – 27.7
Litoral Atlántico	26.3 - 26.6
Bahía de Samaná (Atlántico)	26.9

La temperatura del Atlántico y el Caribe son muy cercanas.

CLOROFILA

Imagen 3. Concentraciones de Clorofila "a" Pacífico y Caribe de Centroamérica. (04/04/2018).



Tabla 3. Concentración de Clorofila "a" en Centroamérica.	
Localidades en el Pacífico	**mg/m^3**
Istmo de Tehuantepec	0.5
Costa de Guatemala	IND
Costa de El Salvador	IND
Golfo de Fonseca	IND
Papagayo	1.2
Masachapa	2.4
Domo Térmico	1.1
Costa de Nicaragua	2
Gran lago de Nicaragua	7.5 – 8.7
Golfo de Nicoya	2.2 – 2.5
Litoral Pacífico de Costa Rica	IND
Litoral Pacífico Panamá	2.0 – 3.7
Golfo de Panamá	4.0
Localidades en el Caribe	
Costa de Belice	IND
Golfo de Honduras	IND
Costa Miskita de Honduras	0.7
Costa Caribe de Nicaragua	0.9
Bluefields (Nicaragua)	4.0
Costa Caribe de Costa Rica	0.5-4.0

La nubosidad de esta época del año interferirá en la toma de imágenes, probablemente hasta noviembre.

El Gran Lago de Nicaragua muestras las lecturas más altas de clorofila.

Aparentemente las lecturas más altas de clorofila en el Caribe se observan en Bluefields, Nicaragua y Costa Rica.

IND = Información No Disponible.

Fuente: NASA-EODIS presentado por Clima Pesca

Imagen 4. Concentración de Clorofila "a" en ambos litorales de República Dominicana. (05/04/2018).



Tabla 4. Concentración de Clorofila "a" en litoral Caribe y Atlántico de Rep. Dominicana.	
Localidades en el Atlántico	**mg/m³**
Monte Cristi	2.3
Espaillat	0.2
María Trinidad Sánchez	0.3
Samaná	0.5 – 3.1
Localidades en el Caribe	
Canal de Saona	3.9
Peravia	0.4
Barahona	IND
Pedernales	IND
Lago Enriquillo	IND

La nubosidad de la época del año, interferirá en la calidad de las imágenes, probablemente hasta noviembre.

La Bahía de Samaná y Canal de Saona muestran las mayores lecturas de Clorofila.

Fuente: NASA-EODIS; presentado por Clima Pesca.

VIENTO

Imagen 5. Velocidades de vientos. (08/04/18, a las 15.00 horas locales).

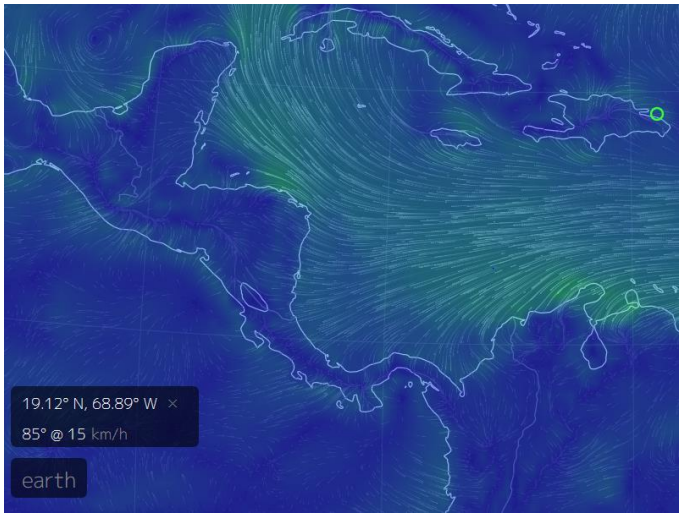

Fuente: earth

Tabla 5. Velocidades de vientos superficiales	
Localidades en el Pacífico	**Km/h**
Tehuantepec,	19
Costa de Guatemala	17
Golfo de Fonseca	14
Masachapa	14
Papagayo	13
Golfo de Panamá	10
Localidades en el Caribe	
Costa Norte de Belice	15
Puerto Cortés	14
Bluefields	21
Bocas del Toro	15
Colón	17
Samaná	5

En la Región de los países del SICA las mayores velocidades a las 15 horas el 08 de abril de 2018, se registran en Tehuantepec, en el Pacífico y Bluefields en el Caribe.

En el Pacífico el flujo de vientos viene del Sur.

III. IMPACTOS SOBRE LA PESCA Y LA ACUICULTURA

INFORMACIÓN DE LOS EVENTOS METEOROLÓGICOS EN LA REGIÓN Y SU RELACIÓN CON LA PESCA Y LA ACUICULTURA
Período del lunes 02 al sábado 7 de abril 2018.
Fase de la luna: Cuarto menguante.

GUATEMALA, Pesca Artesanal[6]
Sipacate y alrededores

Lunes 02 al sábado 14 de abril

Especie o grupo de especies	Captura	Precio primera venta USD
Camarón (*Litopenaeus sp*)	900 lb/semana	6.50
Cachaco	6,000 lb/semana	0.50
Corvina	3,375 lb/semana	1.00

Durante la semana, ha estado lloviendo en la zona de Sipacate, pero no ha sido una lluvia cuya intensidad obstaculice las labores de pesca.

EL SALVADOR. Pesca Artesanal.

Playas negras[7] (Pacífico).

Lunes 02 a sábado 07 de abril

Especie o grupo de especies	Captura	Precio primera venta USD
Camarón	966 lb/semana	6.50/lb
Langosta	240 lb/semana	4.50/lb
Babosa	840 lb/semana	1.50/lb
Macarela	360 lb/semana	0.75
Pargueta	1,620 lb/semana	1.60
Robalo	900 lb/semana	1.50
Tilosa Cianero	1,080 lb/semana	0.30/lb

[6] Información proporcionada por el Sr. Pescador y acuicultor José Luis Muralles
[7] Información proporcionada por el pescador Sandro Romario González de CONFEPESCA

La incursión de frentes fríos y su encuentro con masas de aire caliente han provocado lluvias en diferentes partes del país, incluyendo playas negras, estas lluvias no corresponden a inicios de la época lluviosa

Al igual que en Sipacate, Guatemala, la pesca artesanal de Playas Negras, El Salvador reporta capturas de camarones, en volúmenes nada despreciables.

EL SALVADOR Pesca Continental, Lago Güija[8].

Una vez concluida la semana de la Cuaresma, en Güija, la demanda local de pescado disminuye considerablemente. El pescado capturado post Cuaresma encuentra mercado en Guatemala, por ello no todos los pescadores realizan sus labores habituales de pesca.

La información colectada indica que la producción del período del 2 al 7 de abril fue de 3,600 libras de tilapia (precio/lb de primera venta USD 0.70) capturada principalmente por el método de rodeo. Las condiciones climáticas favorecieron la pesca: viento y temperatura normal.

En cuanto a caracoles esta semana se extrajeron alrededor de 1,440 lb de carne a USD 3.00 precio de primera venta. Este producto en su totalidad es vendido en Guatemala.

EL SALVADOR: Pesca industrial de camarón:

El informe corresponde **a camarón entero y no establece especie, ni talla**; en el caso del chacalín la información que se ofrece es de cola.

A continuación, se presentan las variaciones de captura de camarón y chacalín de las recientes seis semanas:

Histórico de la captura por día/embarcación

Semana	Camarón/lb	Chacalín/lb
26 febrero – 03 marzo	111	130
05 marzo - 10 marzo	156	137
12 marzo - 17 marzo	132	209
18 marzo – 24 marzo	221	103
26 marzo - 31 marzo	204	84
02 abril – 07 abril	147	85

Los precios aproximados de primera venta para la semana del 02 al 07 de abril/18 fueron:

Camarón, blanco: USD 2.00 hasta USD 4.50/libra, dependiendo tamaño
Chacalín USD 2.00

Las operaciones pesqueras de la semana del 2 al 7 de abril, continúan mostrando especies propias de mayor profundidad, en 21 brazas (37.8 m.).

[8] Información proporcionada por el pescador Elmer Edgardo Orellana de CONFEPESCA

EL SALVADOR, Acuicultura.

Durante la semana del 2 al 7 de abril de 2018, las condiciones de los estanques de camarón han mejorado un poco gracias a los recambios de agua; las temperaturas de las aguas superficiales se han reducido y se ha reducido la salinidad en los estanques.

NICARAGUA, Pesca artesanal

Masachapa[9] (**Pacífico**):

Al observar la imagen 1 de temperatura superficial del mar (TSM), de este mismo boletín, puede observarse que persisten temperaturas de 26°C – 27°C en Masachapa.

Semana del lunes 2 al 7 de abril

Especie o grupo de especies	Captura	Precio primera venta USD
Dorado	3,750 Lb/semana	1.80/libra
Atún aleta amarilla	1,000 lb/semana	0.30/libra
Dorado	3,750 Lb/semana	1.80/libra
Pargo lunarejo o seda	5,000 lb/semana	2.40/libra
Guacamayo	7,500 lb/semana	1.30/libra
Tiburón	1,250 lb/semana	0.50/libra
Langosta del Pacífico (*Panulirus gracilis*)	1,000 lb/semana	Mediana 2.90/libra Grande 4.60/libra

La semana del 2 al 7 de abril de 2018, los pescadores retornaron a sus labores habituales y los acopios ubicados en Masachapa reiniciaron las compras de productos de su interés.

COSTA RICA: Pesca Deportiva y pesca de orilla.

Litoral Pacífico

En el Pacífico Central las condiciones de pesca han sido inmejorables, agua muy limpia, carnada abundante y se observaron peces vela interactuando entre ellos[10].

En el Pacífico Sur se observan buena cantidad de peces vela; pican alrededor de 10 velas por embarcación, por día. Se observan saltando y cazando en la superficie, además se observa muy buena cantidad de carnada y cardúmenes de atún.

De acuerdo a los pescadores los peces velas comen atún, bonito, caballas, rucos, cojinúa, pez volador, ballyhoo, peces globo pequeños; es decir, son carnívoros y se ubican en los niveles altos de la red alimenticia. Aparentemente hay mucha comida en sitios cercanos a donde se encuentra.

Una carnada muy utilizada es el balyhoo, de la cual en este momento hay buena cantidad silvestre en costa Rica[11]; El ballyhoo es un pez herbívoro.

PANAMÁ[12], (pesca artesanal en el Caribe)

[9] Información proporcionada por el pescador Ramón Rodríguez de Masachapa
[10] Información proporcionada por el Capitán Olman Vinicio de Costa Rica
[11] Información Proporcionada por el Capitán Oldemar Morera
[12] Información Proporcionada por don Cornelio Prescott de la Cooperativa de Pescadores Bocatoreños (Bocas del Toro, Caribe panameño)

La semana que se informa (2 al 7 de abril) un 80% de los pescadores regresaron a sus labores habituales, se ha tenido un tiempo despejado, días soleados, sin lluvias, sin oleaje alto, brisa sureste y noreste por las tardes, corrientes normales bueno para la pesca y el buceo. Las capturas han estado representadas por pargo, pargo de seda, macarela, merete, atún, cangrejos y pulpos.

REPÚBLICA DOMINICANA[13], Samaná (pesca artesanal).

Del 2 al 7 de abril, hubo poca lluvia en la zona de Samaná, la temperatura superficial del mar fue normal, con vientos predominantes del sureste y en ocasiones con dirección noreste.

La pesca camaronera de arrastre fue muy exitosa con capturas de 175 libras para una sola unidad de pesca en una jornada no mayor de 4-5 horas. La pesca de enmalle, promedió fue de 5 a 8 libras por lance

Después de la Cuaresma los precios cayeron de USD 5.00 a USD 2.80 por libra de camarón

En la parte central de la isla hubo inundaciones, las aguas drenan a la bahía de Samaná a través del Rio Yuna.

RESUMEN REGIONAL

A finales de marzo e inicios de abril, pescadores del Pacífico de El Salvador, Nicaragua y Costa Rica han reportado la presencia de grandes pelágicos como atunes, velas espadas, dorados, tiburones, entre otros. Los pescadores indican que estos animales comen de todo, pero tiene preferencias; por ejemplo, al pez vela le gusta comer el ballyhoo (Hemiramphus sp), que es un pez herbívoro y utilizado como carnada en la pesca deportiva.

Cuando se observan las imágenes de temperatura superficial (Fig. 1), de clorofila (Fig. 3) y se revisan condiciones similares de años previos, es posible comprender el comportamiento de los grandes pelágicos al menos en el Pacífico Centroamericano

La temperatura superficial del mar en Costa Rica es actualmente de 29-30°C, pero hay buenas lecturas de clorofila a[14], los animales prefieren quedarse donde hay buenas presas, aun cuando la temperatura superficial no es la mejor.

Este fenómeno también se observó en febrero y marzo de 2015 -2016, en pleno Niño, temperaturas altas, pero una muy buena productividad provocada por los Alisios generó condiciones donde los torneos de pesca deportiva resultaron un éxito total.

Como hemos visto en diversos casos es importante analizar varios factores que pueden estar condicionando el comportamiento de las especies de interés para la pesca y que son generados por diversos factores climáticos.

Proliferación de algas

[13] Información proporcionada por don Jesús Galán.
[14] La concentración de clorofila-a, indicador de la productividad del fitoplancton, ENFEN. Estudio Nacional del Fenómeno “El Niño”.

Es importante reiterar que aun cuando no se ha declarado el inicio de la época lluviosa, caen algunas lluvias, Estas precipitaciones pueden generar una proliferación de microalgas no deseadas, por lo que se sugiere que las instancias a cargo de estos temas deberían mantener una estrecha vigilancia para actuar oportunamente.

IV. METEOROLOGIA Y OCEANOGRAFIA 08/04/2018

Los servicios meteorológicos de la región del SICA están pronosticando para los primeros días de la semana del 9 al 14 de abril, lluvias (ligeras y variadas) y chubascos de variada intensidad que pueden estar acompañados de actividad eléctrica. En República Dominicana se pronostica: “Se mantiene el sistema de alta presión en el océano Atlántico norte y viento predominante del este/sureste”.

Sitios de los Servicios Meteorológico de la Región del SICA

Belice.
http://www.hydromet.gov.bz/forecasts/marine-forecast

Costa Rica:
http://miocimar.ucr.ac.cr/

EL Salvador.
http://www.snet.gob.sv/ver/meteorologia/pronostico/24+horas/

Guatemala
www.insivumeh.gob.gt

Honduras
http://copeco.gob.hn/situacion-actual

Nicaragua
http://www.ineter.gob.ni/pronosticomaritimo

Panamá
http://www.hidromet.com.pa/pronostico_extendido.php

República Dominicana:
http://www.onamet.gov.do/m/pdto/08w-wprono/02w-winforme-marino.php
http://www.onamet.gov.do/pronostico.php?s=pg

ANEXO 1: PRECIOS DE PRODUCTOS DE LA PESCA Y LA ACUICULTURA:HONDURAS Y NICARAGUA

GOBIERNO DE LA REPÚBLICA DE HONDURAS | SECRETARÍA DE AGRICULTURA Y GANADERÍA

USDA | USAID | FHIA FUNDACIÓN HONDUREÑA DE INVESTIGACIÓN AGRÍCOLA | SIMPAH | IICA

Sistema de Información de Mercados de Productos Agrícolas de Honduras (SIMPAH)

Reporte semanal de precios de venta al por mayor de pecuarios y otros*

Ciudad Tegucigalpa

***Precios mayoristas representan ventas por primeros recibidores en el mercado a comerciantes minoristas u otros compradores para productos de buena calidad y condición, a no ser que sea indicado.**

Código reporte: TGA_PEC, No. 13 **Jueves, 5 de abril de 2018**

Producto	Mercado	Origen	Unidad de Venta	Precios			
				Rango		Rango Moda	
				Bajo	Alto	Bajo	Alto
				Lempiras			
Pescados y mariscos							
Calamar con tinta	La Isla	La Mosquitia	Libra	70.00	100.00	70.00	70.00
Calamar sin tinta	La Isla	La Mosquitia	Libra	120.00	160.00	120.00	120.00
Camarón cola verde	La Isla	Cedeño	Libra	100.00	100.00		
Camarón de cultivo con cabeza	La Isla	Cedeño	Libra	70.00	100.00	70.00	70.00
Camarón de cultivo sin cabeza	La Isla	Cedeño	Libra	100.00	140.00	130.00	130.00
Camarón jumbo	La Isla	Cedeño	Libra	180.00	200.00	180.00	180.00
Camarón semi jumbo	La Isla	Cedeño	Libra	150.00	170.00	160.00	160.00
Camarón Tigre	La Isla	Cedeño	Libra	90.00	100.00	90.00	90.00
Camarón Tití	La Isla	Cedeño	Libra	40.00	40.00		
Caracol	La Isla	La Mosquitia	Libra	140.00	170.00	150.00	150.00
Curiles	La Isla	Cedeño	Cien und (6 lb)	120.00	150.00	120.00	120.00
Filete de Bagre	La Isla	Cedeño	Libra	60.00	70.00	60.00	60.00
Filete de Corvina	La Isla	Cedeño	Libra	120.00	120.00		
Filete de Raya	La Isla	Cedeño	Libra	40.00	50.00	40.00	40.00
Filete de Robalo	La Isla	Cedeño	Libra	130.00	130.00		
Filete de Tilapia	La Isla	Lago de Yojoa	Libra	80.00	90.00	80.00	80.00
Jaiba	La Isla	Choluteca	Libra	25.00	25.00		
King Crab	La Isla	La Mosquitia	Libra	100.00	160.00	150.00	150.00
Langosta	La Isla	La Mosquitia	Libra	250.00	250.00		
Langosta	La Isla	La Mosquitia	Libra	180.00	180.00		
Pescado Babosa	La Isla	Cedeño	Libra	40.00	50.00	40.00	40.00
Pescado Bagre	La Isla	Cedeño	Libra	25.00	25.00		
Pescado Berrugato	La Isla	Cedeño	Libra	30.00	30.00		
Pescado Blanco	La Isla	Cedeño	Libra	15.00	15.00		
Pescado Corvina	La Isla	Cedeño	Libra	50.00	60.00	60.00	60.00
Pescado Galiciano	La Isla	Cedeño	Libra	23.00	23.00		
Pescado Jurel	La Isla	Cedeño	Libra	15.00	25.00	20.00	20.00
Pescado Lisa	La Isla	Cedeño	Libra	15.00	25.00	20.00	20.00

Sistema de Información de Mercados de Productos Agrícolas de Honduras (SIMPAH)

Reporte semanal de precios de venta al por mayor de pecuarios y otros*

Ciudad Tegucigalpa

***Precios mayoristas representan ventas por primeros recibidores en el mercado a comerciantes minoristas u otros compradores para productos de buena calidad y condición, a no ser que sea indicado.**

Código reporte: TGA_PEC, No. 13 **Jueves, 5 de abril de 2018**

Producto	Mercado	Origen	Unidad de Venta	Precios			
				Rango		Rango Moda	
				Bajo	Alto	Bajo	Alto
				Lempiras			
Pescado Macarela	La Isla	Cedeño	Libra	20.00	25.00	20.00	20.00
Pescado Mero	La Isla	Cedeño	Libra	50.00	70.00	60.00	60.00
Pescado Panchita	La Isla	Cedeño	Libra	20.00	25.00	23.00	23.00
Pescado Pargo rojo	La Isla	Cedeño	Libra	45.00	60.00	50.00	50.00
Pescado Robalo	La Isla	Cedeño	Libra	45.00	60.00	50.00	50.00
Pescado Ruco	La Isla	Cedeño	Libra	25.00	30.00	25.00	25.00
Pescado seco pargo	La Isla	Cedeño	Libra	150.00	150.00		
Pescado seco robalo	La Isla	Cedeño	Libra	150.00	150.00		
Pulpo	La Isla	Nicaragua	Libra	150.00	150.00		

Tasa de Cambio: 1 USD = L. 23.6466, fuente: Banco Central de Honduras

Sistema de Información de Mercados de Productos Agrícolas de Honduras (SIMPAH)

Reporte semanal de precios de venta al por mayor de pecuarios y otros*

Ciudad San Pedro Sula

***Precios mayoristas representan ventas por primeros recibidores en el mercado a comerciantes minoristas u otros compradores para productos de buena calidad y condición, a no ser que sea indicado.**

Código reporte: SPS_PEC, No. 13 **Jueves, 5 de abril de 2018**

Producto	Mercado	Origen	Unidad de Venta	Precios			
				Rango		Rango Moda	
				Bajo	Alto	Bajo	Alto
				Lempiras			
Pescados y mariscos							
Camarón Fiebre con cáscara	Dandy	La Ceiba	Libra	35.00	35.00		
Camarón Fiebre sin cáscara	Dandy	La Ceiba	Libra	45.00	45.00		
Camarón jumbo	Dandy	La Ceiba	Libra	190.00	200.00		
Camarón limpio	Dandy	La Ceiba	Libra	130.00	140.00		
Camarón semi jumbo	Dandy	La Ceiba	Libra	120.00	130.00		
Caracol	Dandy	La Ceiba	Libra	130.00	140.00		
Filete de Bass	Dandy	La Ceiba	Libra	50.00	50.00		
Filete de Tilapia	Dandy	La Ceiba	Libra	65.00	65.00		
Jaiba	Dandy	Tela	Cien und (35 lb)	700.00	700.00		
King Crab	Dandy	La Ceiba	Libra	90.00	90.00		
Langosta	Dandy	La Ceiba	Libra	190.00	190.00		
Pescado Corvina	Dandy	La Ceiba	Libra	40.00	45.00		
Pescado Lisa	Dandy	La Ceiba	Libra	25.00	25.00		
Pescado Pargo rojo	Dandy	La Ceiba	Libra	60.00	60.00		
Pescado Robalo	Dandy	La Ceiba	Libra	60.00	60.00		
Pescado Tilapia gris	Dandy	Lago de Yojoa	Libra	30.00	32.00		
Pescado Tilapia roja	Dandy	Lago de Yojoa	Libra	45.00	48.00		
Pulpo	Dandy	La Ceiba	Libra	95.00	95.00		

Tasa de Cambio: 1 USD = L. 23.6466, fuente: Banco Central de Honduras

Los precios de los productos de la pesca y la acuicultura de Nicaragua, puede encontrarlos en el siguiente link: http://climapesca.org/2018/04/04/precios-de-los-productos-de-la-pesca-y-la-acuicultura-al-08-de-abril-de-2018/