CLIMA PESCA
Nota Informativa Año 5 N° 22
04/05/2018

SECCIONES	CONTENIDO	PÁGINA
I	**AVANCES** **USA-NOAA Inicia Temporada de Huracanes**	2
II	**Situación actualizada** Temperatura Superficial del Mar (TSM), Clorofila, Vientos	4
III	**Impactos sobre la Pesca y la Acuicultura**	9
IV	**Meteorología y Oceanografía.** Informe por país	13
ANEXO 1	**Precios de productos de la pesca y acuicultura**. Honduras y Nicaragua	15

OSPESCA se solidariza con la población guatemalteca afectada por la erupción del volcán de Fuego

GOBIERNO DE LA REPÚBLICA DE GUATEMALA

La Organización del Sector Pesquero y Acuícola del Istmo Centroamericano (OSPESCA), se solidariza con el pueblo de Guatemala afectado por la erupción del volcán de Fuego. Lamenta la pérdida de vidas, así como las decenas de familias damnificadas.

Desde la Integración de la Pesca y Acuicultura de la región SICA expresamos nuestro acompañamiento al pueblo guatemalteco.

I. AVANCES

USA -NOAA
INICIA TEMPORADA DE HURACANES[1]

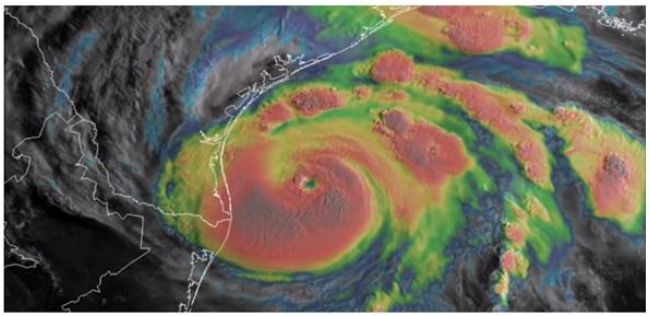

Los especialistas de la NOAA establecen una perspectiva del 35 % de posibilidades de una temporada de huracanes superior a la normal, un 40 % casi normal y un 25% inferior a la normal, para la próxima temporada de huracanes, que se extenderá del 1 de junio al 30 de noviembre de 2018.

Los pronosticadores de NOAA predicen con un 70% de probabilidad de 10 a 16 tormentas con nombre (vientos de 39 mph, 62.4 km/h, o más), de las cuales 5 a 9 podrían convertirse en huracanes (vientos de 74 mph, 118.4 km/h, o más), incluyendo 1 a 4 huracanes mayores (categoría 3, 4 o 5, con vientos de 111 mph, 177.6 km/h. o más). Una temporada promedio de huracanes produce 12 tormentas con nombre, de las cuales seis se convierten en huracanes, incluidos tres huracanes importantes.

La posibilidad de un desarrollo débil de El Niño, junto con temperaturas de la superficie del mar cercanas a la media a través del océano Atlántico tropical y el mar Caribe, son dos de los factores que impulsan esta perspectiva. Estos factores se basan en condiciones atmosféricas y oceánicas que son propicias para el desarrollo de huracanes y han estado produciendo temporadas de huracanes en el Atlántico más fuertes desde 1995.

Nombre de los ciclones tropicales del Atlántico de 2018

[1] http://www.noaa.gov/media-release/forecasters-predict-near-or-above-normal-2018-atlantic-hurricane-season

Además de las perspectivas de la temporada de huracanes en el Atlántico, la NOAA también emitió pronósticos estacionales de huracanes para las cuencas del este y el centro del Pacífico.

Se predice una probabilidad del 80 % de una temporada cercana o superior a la normal para las regiones del Pacífico oriental y central. La perspectiva del Pacífico oriental presenta una probabilidad del 70 % de 14 a 20 tormentas con nombre, de las cuales se espera que 7 a 12 se conviertan en huracanes, incluidos 3 a 7 huracanes mayores. La perspectiva del Pacífico central presenta una probabilidad del 70 por ciento de 3 a 6 ciclones tropicales, que incluye depresiones tropicales, tormentas tropicales y huracanes.

NOAA actualizará la perspectiva estacional del Atlántico para 2018 a principios de agosto, justo antes del pico de la temporada.

Por su parte INSIVUMEH, está dando seguimiento a perturbaciones tropicales que pueden presentarse en el Pacífico (entre Guatemala y El Salvador) a mitad de la semana que recién inicia.

II. SITUACIÓN ACTUALIZADA AL 03 DE junio DE 2018

La Fig. 1 muestra la temperatura superficial del mar al 1° de junio de 2018, cuyas lecturas se muestran en la Tabla 1.

Figura 1. Temperatura superficial del mar
en el istmo centroamericano

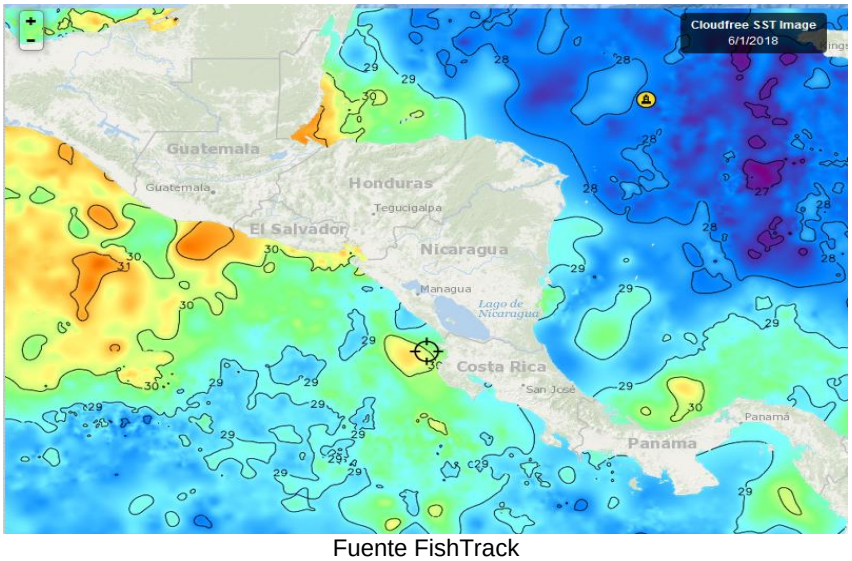

Fuente FishTrack

Tabla 1. Distribución de Temperaturas Superficiales del Mar
del Pacífico y Caribe de Centroamérica

Ubicación	Rango de Temperatura (°C)
Pacífico	
Tehuantepec	29.8 – 30.6
Costa de Guatemala	29.6 – 31.3
Costa de El Salvador	29.4 – 30.2
Costa de Nicaragua	28.7 – 30.2
Domo Térmico	28.5
Masachapa, Nicaragua	28.5
Papagayo	29.4 – 30.6
Costa Rica	29.0 – 29.6
Costa de Panamá	28.8 – 29.7
Golfo de Panamá	28.8
Caribe	
Costa de Belice	28.5 – 29.5
Golfo de Honduras	31.1
Resto del Caribe Centroamericano	28.2 – 30.4

En la Fig. 1, Los rangos de temperatura de la costa Pacífica centroamericana son muy cercanos entre ellos.

La Fig. 2 muestra la temperatura superficial del mar al 1° de junio de 2018, en el litoral Caribe y Atlántico de la República Dominicana, cuyas lecturas se muestran en la Tabla 2.

Figura 2. Temperatura superficial del mar en el litoral Caribe y Atlántico de República Dominicana

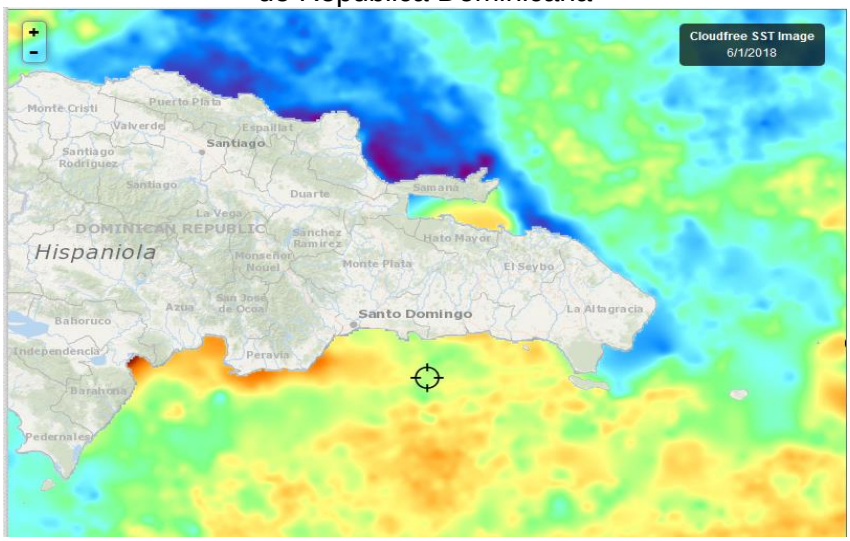

Fuente: Fishtrack

Tabla 2. Distribución de Temperaturas Superficiales del Mar en República Dominicana

Ubicación	Rango de Temperatura (°C)
Litoral Caribe	27.7 – 28.3
Litoral Atlántico	26.4 – 27.9
Bahía de Samaná (Atlántico)	27.6 – 28.1

El Litoral atlántico, presenta temperaturas más bajas.

CLOROFILA

La Fig. 3, nos muestra los valores de la clorofila “a” para el 29 de mayo de 2018, en la región centroamericana, con las lecturas contenidas en la Tabla 3.

Figura 3. Valores de clorofila “a”
en el Istmo Centroamericano



Fuente: NASA-EODIS presentado por Clima Pesca

Tabla 3. Valores de clorofila “a”
en el Istmo Centroamericano

Sitio	Valor clorofila “a” (mg/m^3)
Pacífico	
Istmo de Tehuantepec	ind
Costa de Guatemala	5.2
Costa de El Salvador	5.7
Golfo de Fonseca	4.2 – 7.0
Papagayo	0.2
Masachapa, Nicaragua	0.2
Domo Térmico	0.3
Costa de Nicaragua	3.2
Gran Lago de Nicaragua	9.7
Golfo de Nicoya, Costa Rica	4.4
Litoral Pacífico de Costa Rica	2.8
Litoral Pacífico de Panamá	2.0 - 4.0
Golfo de Panamá, Panamá	2.8 -7.0
Caribe	
Costa de Belice	2.8
Golfo de Honduras	0.6
Costa Miskita de Honduras	4.2
Costa Caribe de Nicaragua	5.2
Bluefields, Nicaragua	5.2
Costa Caribe de Costa Rica	1.3
Costa Caribe de Panamá	0.5

Al igual que en las semanas recientes, esta semana el Gran Lago de Nicaragua muestra las lecturas más altas de clorofila en el Pacífico.

La nubosidad continúa interfiriendo en la toma de imágenes como en semanas anteriores.

ind: información no disponible.

La Fig. 4, presenta las lecturas de clorofila “a” en República Dominicana del 30 mayo de 2018, cuyos valores se observan en la Tabla 4.

Figura 4. Valores de clorofila “a” en República Dominicana



Fuente: NASA-EODIS, presentado por Clima Pesca

Tabla 4 Concentración de Clorofila “a” en litoral Caribe y Atlántico de República Dominicana

Sitio	Valor clorofila “a” (mg/m^3)
Atlántico	
Monte Christi	3.0
Espaillat	IND
María Trinidad Sánchez	0.6
Samaná	0.5 – 4.5
Caribe	
Canal de Saona	2.5
Peravia	1.2
Barahona	3.8 – 4.5
Pedernales	2.0 -3.0
Lago Enriquillo	17.0

La Bahía de Samaná y el Lago Enriquillo presentan las lecturas de clorofila más altas.
La nubosidad esta semana, continúo interfiriendo en la calidad de las imágenes.
ind= Información No Disponible

VIENTO

La imagen de vientos superficial el 02 de junio de 2018 (12:00 horas locales) presentada en la Fig.5, indica las velocidades de los vientos contenidas en la Tabla 5.

Figura 5. Velocidades de los vientos en la región SICA

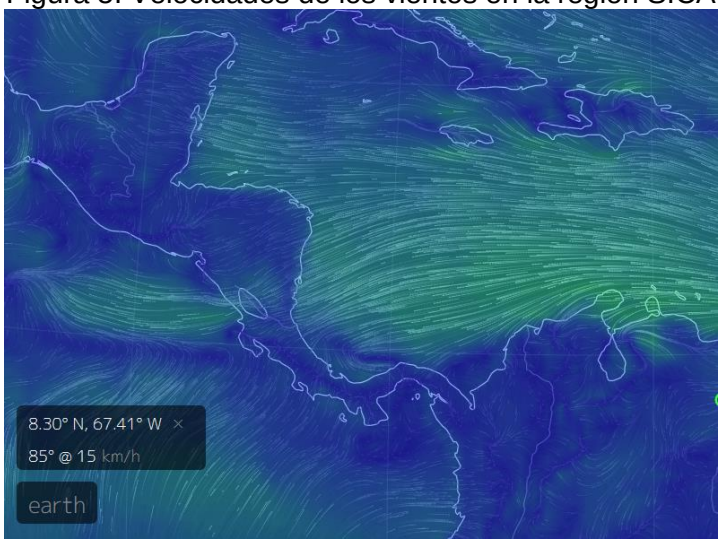

Fuente: Earth

Tabla 5. Velocidades de vientos superficiales

Sitio	Velocidad del viento (km/h)
Pacífico:	
Tehuantepec	17
Costa de Guatemala	07
Golfo de Fonseca	12
Masachapa, Nicaragua	17
Papagayo	15
Golfo de Panamá	01
Caribe:	
Costa norte de Belice	21
Puerto Cortés, Honduras	20
Bluefields, Nicaragua	26
Bocas del Toro, Panamá	18
Colón, Panamá	20
Samaná, República Dominicana	17

En la región de los países del SICA, las mayores velocidades a las 12 horas del 02 de junio de 2018, se registran en Tehuantepec y Masachapa en el Pacífico y Bluefields en el Caribe.

III IMPACTOS SOBRE LA PESCA Y LA ACUICULTURA

INFORMACIÓN DE LOS EVENTOS METEOROLÓGICOS EN LA REGIÓN Y SU RELACIÓN CON LA PESCA Y LA ACUICULTURA
Período del lunes 28 de mayo al sábado 02 de junio de 2018.
Fase de la luna durante el período informado: Luna LLena

GUATEMALA, PESCA ARTESANAL.

Sipacate y alrededores (Pacífico):

Especie o grupo de especies	Captura	Precio primera venta (USD)
Camarones muy pequeños	No se han contabilizado (muchos)	1.40/lb
Corvina, robalo (primera)	4,500 lb/semana	0.80/lb
Sierra	4,000 lb/semana	0.70/lb

Durante la semana se ha observado un incremento importante de la captura con atarraya de camarón pequeño en los estuarios y lagunas costeras.

La semana anterior (21 al 26 de mayo) la captura por pescador por día fue de aproximadamente de 10 - 15 libras de camarón. Pero esta semana, del 28 de mayo al 02 de junio, la captura por pescador se incrementó a un aproximado de 50 libras. Es difícil estimar la captura total debido a que no se cuenta con el número de pescadores que se dedican a esta actividad. El peso de cada camarón esta entre los 5 y 7 gramos (dato por confirmar).

Es evidente la influencia de los buenos inviernos en la producción de especies de interés para la pesca.

EL SALVADOR, PESCA ARTESANAL.

Playas Negras[2] (Pacífico).

Especie o grupo de especies	Captura	Precio primera venta USD
Langosta (*Panulirus gracilis*)	480 lb/semana	4.50 lb
Cianero (hoja, tilosa)	7,200 lb/semana	0.40 lb
Babosa	28,000 lb/semana	1.30 lb
Ruco	10,000 lb/semana	0.80 lb
Camarón	360 (1 día de pesca)	5.00 lb

La captura de peces en Playas Negras se recuperó esta semana siendo la especie más capturada la “babosa”.

Coincidentemente el Ministerio de Medio Ambiente y Recursos Naturales reportó una disminución significativa de la actividad sísmica en los municipios de Intipucá, (La Unión) y Chirilagua (San Miguel) ubicados en un rango de 7 km de la costa.

[2] Información proporcionada por el pescador Sandro Romario González de CONFEPESCA.

Entre la 1.35 p.m. del miércoles 30 de mayo y las 11 a.m. del viernes 1° de junio de 2018, la red sísmica nacional registro 33 sismos, solo dos de ellos sentidos por la población, por el contrario entre el 5 y el 26 de mayo de 2018 la red sísmica nacional registro 1,221 sismos; de los cuales 183 se reportaron como sentidos por la población.[3]

La reducción de los sismos y el incremento de la captura, parecen estar relacionados, sin embargo, es importante seguir acumulando evidencias.

Por otra parte, La veda de la pesca de camarón marino (artesanal e industrial), concluyó el 31 de mayo. El primero de junio salieron a faenar los pescadores, pero los resultados fueron bajos en el primer día; aunque las poblaciones más abundantes en el período son los chacalines o camaroncillos, no exactamente los camarones blancos, pesca objetivo de la pesca artesanal.

Lago de Güija[4], (compartido entre Guatemala y El Salvador):

En la semana entre el 28 de mayo y 02 de junio, la pesca en Güija, bajo notablemente. A diferencia de la semana anterior donde se estimó una captura de 50,000 libras de tilapia con una reducción de precios hasta los USD 0.50/libra. En esta semana se estiman 2,250 libras y el precio ha retornado a los USD 0.70/libra.

Consultados los pescadores sobre los motivos que a su criterio han reducido de manera drástica la producción, su explicación se basa en que desde el domingo 27 de mayo ha llovido en la zona prácticamente todos los días. Los ríos que desembocan en Güija arrastraron sedimentos, palos, basura, materia orgánica de diferente origen que “ensuciaron el agua” y los peces se han vuelto menos vulnerables a las artes de pesca, porque se han escondido.

Al revisar los informes del Ministerio de Medio Ambiente y Recursos Naturales desde el domingo 27 de mayo hasta el 2 de junio del presente año, se encuentra que los mapas de distribución de las precipitaciones del país, reflejan precipitaciones diarias en la zona de Güija, incluyendo picos de 170 mm en la zona de Planes de Montecristo (martes 29/05/18) cuyas aguas drenan parcialmente a Güija.

Por la información colectada tanto de producción como de precipitaciones, parece razonable la observación de los pescadores sobre el impacto de la lluvia sobre las capturas en esta oportunidad.

NICARAGUA, PESCA ARTESANAL.

Masachapa[5] (**Pacífico**):

Especie o grupo de especies	Captura	Precio primera venta USD
Langosta (*Panulirus gracilis*)	5,000 lb/semana	Grande 3.90/lb Mediana. 1.30/lb

[3] Comunicaciones MARN, Informe especial No. 3, viernes 1 de junio de 2018.
[4] Información proporcionada por el pescador Elmer Edgardo Orellana de CONFEPESCA.
[5] Información proporcionada por el pescador Ramón Rodríguez de Masachapa.

		Hay dificultades para comercializar la langosta mediana
Dorado	60,000 lb/semana (36,000 grande y mediano, 24,000 pequeño)	Grande (13 up/ lb) USD 1.95 Mediano (6-12/ lb) USD 1.10 Pequeño (3-6/ lb) USD 0.30
Lenguado	4,500 lb/semana	0.65 lb
Pargo (capturado con línea)	8,000 lb/semana	2.00 lb
Atunes blancos	5,000 lb/semana	0.60 lb
Tiburón	7,500 lb/semana	0.55 lb

Para los pescadores, esta semana ha sido excelente en términos pesqueros, las poblaciones de dorado permiten capturas elevadas, desafortunadamente el comercio interno ha reducido su demanda y algunos precios se han caído.

COSTA RICA: PESCA DEPORTIVA, PESCA DE ORILLA (PACÍFICO).

El capitán M. Rodríguez ha manifestado que la pesca está muy buena en Playa Flamingo (provincia de Guanacaste, Costa Rica). Se observa mucho dorado, marlín, pez vela y atún aleta amarilla. Por su parte el Capitán Oldemar Morera comenta que en el Pacifico Sur la pesca esta igual, muy buena.

Fotografía: M. Rodríguez

Fotografía: Oldemar Morera

REPUBLICA DOMINICANA, PESCA ARTESANAL.

En la semana previa e inicios de la actual (28 de mayo 2 de junio), estuvo arribando a Samaná, Sargazo, como ya se ha mencionado en el Clima Pesca. La llegada de esta alga favorece las pesquerías de pelágicos migratorios como el dorado, pero afecta otras pesquerías como la de crustáceos.

Fotografía: Marcia Beltre

RESUMEN REGIONAL

En esta Nota Informativa hemos documentado impactos del clima y de fenómenos geológicos en las pesquerías, como es el caso de los sismos.

La llegada de las lluvias y el arrastre de sedimento, así como basura, materia orgánica diversa, generaron alteraciones de las condiciones donde se encontraban las tilapias del lago de Güija, provocando su migración en sentido vertical u horizontal.

Como se informó en la Nota No.20 ese mismo fenómeno en cuerpos de agua continentales más pequeños provocaron muertes de peces en Guatemala y Panamá.

Documentar estos fenómenos puede ayudar a prevenir mortalidades en cultivos de peces en estructuras como jaulas y a explicar el comportamiento de los peces en los cuerpos de agua continentales de mayores dimensiones.

En el caso de los sismos y su correspondencia con la reducción de la producción pesquera en el mar. Es un fenómeno que se documentó con los sismos de 2001 en El Salvador; ante la incertidumbre de que la pesca disminuyó sustancialmente, los pescadores solicitaron orientaciones sobre el regreso a la normalidad de la pesca marina.

OSPESCA convocó, en el marco del SICA, a pescadores, técnicos y administradores para discutir el tema. Al final de la reunión, la división técnica de OSPESCA estableció un calendario de retorno de los peces y crustáceos a las áreas habituales de pesca. Afortunadamente el calendario se cumplió y los pescadores pudieron reincorporarse a sus actividades normales.

En 2007,2008 y 2009 se dio un seguimiento al comportamiento de los peces frente a sismos de diferente intensidad y epicentros, en estas observaciones se llegó a determinar el umbral de intensidad de sismos en el lecho marino que provocan alejamiento de los peces; así intensidades de 3.5 – 4.00 generan el alejamiento de los peces por alrededor de 3 días.

La pesca se recupera lentamente hasta que vuelve a la normalidad; sismos alejados de la costa no provocan ningún tipo de reacción en los peces.

El efecto de los vientos a través de las surgencias y los aportes de nutrientes por escorrentías, generan una fertilización en la zona costera que tiene consecuencias de corto y mediano plazo.

Como ya se mencionado antes, las precipitaciones y la producción en el mar están íntimamente relacionas, un año de precipitaciones normales debería general buenas producciones de especies de interés para la pesca.

IV. METEOROLOGIA Y OCEANOGRAFIA 03/06/2018

Pronóstico de Fews.Net para el período del 03 al 08 de junio de 2018 en la región del SICA.

Para la próxima semana, el pronóstico indica lluvia fuerte y generalizada, lo que podría establecer el inicio de la temporada de lluvia de mayo a agosto en Centroamérica. Se prevé lluvia fuerte al centro de Guatemala, occidente de Honduras y Costa Rica, manteniendo un alto riesgo de inundaciones y deslizamientos de tierra en varias áreas focalizadas de la región.

Por otra parte, **ISIVUMEH tiene un pronóstico que interesa a los pescadores**

"*A los pescadores artesanales tomar precaución ya que durante este mes es normal que incremente el oleaje y la velocidad del viento, especialmente en el Pacifico de Guatemala*".

Además, uno de los modelos utilizados ubica un sistema de baja presión muy fuerte en Aguas del Pacífico de México y una baja presión entre Guatemala y El Salvador a mediados de semana.

Sitios de los Servicios Meteorológico de la Región del SICA

Mayor información por país puede encontrar en el sitio el www.climapesca.org. Para lo cual siga estas indicaciones:

1. En la barra superior encontrarán el título INFORMACIÓN, entran a esa sección.
2. En la pestaña" Meteorología y Oceanografía" dar clic y encontrará un botón por cada uno de los países del SICA.
3. Dar clip sobre el botón del país que desea consultar. Allí aparecerá el más reciente boletín informativo del Clima y Oceanografía.
4. También puede ver información actualizada de los huracanes, tormentas tropicales, bajas presiones, etc.

Belice.
http://www.hydromet.gov.bz/forecasts/marine-forecast

Costa Rica:
http://miocimar.ucr.ac.cr/

El Salvador.
http://www.snet.gob.sv/ver/meteorologia/pronostico/24+horas/

Guatemala
www.insivumeh.gob.gt

Honduras
http://copeco.gob.hn/situacion-actual

Nicaragua
http://www.ineter.gob.ni/pronosticomaritimo

Panamá
http://www.hidromet.com.pa/pronostico_extendido.php

República Dominicana:
http://www.onamet.gov.do/m/pdto/08w-wprono/02w-winforme-marino.php
http://www.onamet.gov.do/pronostico.php?s=pg

ANEXO 1: PRECIOS DE PRODUCTOS DE LA PESCA Y LA ACUICULTURA:HONDURAS YNICARAGUA

USDA USAID SIMPAH IICA

Sistema de Información de Mercados de Productos Agricolas de Honduras (SIMPAH)
Reporte semanal de precios de venta al por mayor de pecuarios y otros*
Ciudad Tegucigalpa

*Precios mayoristas representan ventas por primeros recibidores en el mercado a comerciantes minoristas u otros compradores para productos de buena calidad y condición, a no ser que sea indicado.

Temperatura: 28 °C - 18 °C

Código reporte: TGA_PEC, No. 21 — Jueves, 31 de mayo de 2018

Producto	Mercado	Origen	Unidad de Venta	Precios			
				Rango		Rango Moda	
				Bajo	Alto	Bajo	Alto
				Lempiras			
Pescados y mariscos							
Calamar con tinta	La Isla	La Mosquitia	Libra	70.00	70.00		
Calamar sin tinta	La Isla	La Mosquitia	Libra	120.00	120.00		
Camarón de cultivo con cabeza	La Isla	Cedeño	Libra	70.00	70.00		
Camarón de cultivo sin cabeza	La Isla	Cedeño	Libra	90.00	90.00		
Camarón Fiebre con cáscara	La Isla	Cedeño	Libra	25.00	25.00		
Camarón Fiebre sin cáscara	La Isla	Cedeño	Libra	40.00	40.00		
Camarón jumbo	La Isla	Cedeño	Libra	200.00	200.00		
Camarón semi jumbo	La Isla	Cedeño	Libra	160.00	160.00		
Camarón Tigre	La Isla	Cedeño	Libra	85.00	90.00	85.00	85.00
Caracol	La Isla	La Mosquitia	Libra	150.00	150.00		
Curiles	La Isla	Cedeño	Cien und (6 lb)	120.00	120.00		
Filete de Bagre	La Isla	Cedeño	Libra	50.00	50.00		
Filete de Corvina	La Isla	Cedeño	Libra	100.00	100.00		
Filete de Raya	La Isla	Cedeño	Libra	40.00	45.00	40.00	40.00
Filete de Robalo	La Isla	Cedeño	Libra	100.00	100.00		
Filete de Tilapia	La Isla	Lago de Yojoa	Libra	75.00	80.00	75.00	75.00
Jaiba	La Isla	Cedeño	Libra	25.00	25.00		
King Crab	La Isla	La Mosquitia	Libra	150.00	150.00		
Langosta	La Isla	La Mosquitia	Libra	200.00	200.00		
Pescado Babosa	La Isla	Cedeño	Libra	35.00	40.00	35.00	35.00
Pescado Bagre	La Isla	Cedeño	Libra	30.00	35.00	30.00	30.00
Pescado Berrugato	La Isla	Cedeño	Libra	30.00	30.00		
Pescado Blanco	La Isla	Cedeño	Libra	15.00	18.00	15.00	15.00
Pescado Corvina	La Isla	Cedeño	Libra	55.00	55.00		
Pescado Galiciano	La Isla	Cedeño	Libra	30.00	30.00		
Pescado Jurel	La Isla	Cedeño	Libra	12.00	12.00		
Pescado Lisa	La Isla	Cedeño	Libra	25.00	25.00		
Pescado Macarela	La Isla	Cedeño	Libra	28.00	28.00		
Pescado Mero	La Isla	Cedeño	Libra	60.00	60.00		
Pescado Mojarra	La Isla	Cedeño	Libra	30.00	30.00		
Pescado Panchita	La Isla	Cedeño	Libra	20.00	25.00	20.00	20.00
Pescado Pargo rojo	La Isla	Cedeño	Libra	45.00	50.00	45.00	45.00
Pescado Robalo	La Isla	Cedeño	Libra	45.00	50.00	45.00	45.00
Pescado Tilapia gris	La Isla	Lago de Yojoa	Libra	35.00	38.00	35.00	35.00
Pescado Tilapia roja	La Isla	Lago de Yojoa	Libra	45.00	45.00		
Pulpo	La Isla	Nicaragua	Libra	120.00	120.00		

USDA USAID SIMPAH IICA

Sistema de Información de Mercados de Productos Agrícolas de Honduras (SIMPAH)
Reporte semanal de precios de venta al por mayor de pecuarios y otros*
Ciudad San Pedro Sula

*Precios mayoristas representan ventas por primeros reibidores en el mercado a comerciantes minoristas u otros compradores para productos de buena calidad y condición, a no ser que sea indicado.

Temperatura: 36 °C - 26 °C

Código reporte: SPS_PEC, No. 21 — Jueves, 31 de mayo de 2018

Producto	Mercado	Origen	Unidad de Venta	Precios			
				Rango		Rango Moda	
				Bajo	Alto	Bajo	Alto
				Lempiras			
Pescados y mariscos							
Calamar	Dandy	La Ceiba	Libra	95.00	98.00		
Camarón de cultivo sin cabeza	Dandy	La Ceiba	Libra	100.00	100.00		
Camarón jumbo	Dandy	La Ceiba	Libra	175.00	180.00		
Camarón limpio	Dandy	La Ceiba	Libra	130.00	140.00		
Camarón semi jumbo	Dandy	La Ceiba	Libra	150.00	160.00		
Caracol	Dandy	La Ceiba	Libra	140.00	150.00		
Filete de Bass	Dandy	La Ceiba	Libra	50.00	50.00		
Filete de Tilapia	Dandy	La Ceiba	Libra	65.00	68.00		
Jaiba	Dandy	Tela	Cien und (35 lb)	700.00	800.00		
King Crab	Dandy	La Ceiba	Libra	90.00	95.00		
Langosta	Dandy	La Ceiba	Libra	95.00	95.00		
Langosta	Dandy	La Ceiba	Libra	190.00	200.00		
Pescado Corvina	Dandy	La Ceiba	Libra	35.00	40.00		
Pescado Lisa	Dandy	Cedeño	Libra	22.00	25.00		
Pescado Macarela	Dandy	Cedeño	Libra	40.00	40.00		
Pescado Mero	Dandy	La Ceiba	Libra	60.00	60.00		
Pescado Pargo rojo	Dandy	La Ceiba	Libra	55.00	60.00		
Pescado Robalo	Dandy	La Ceiba	Libra	60.00	60.00		
Pescado Tilapia gris	Dandy	Lago de Yojoa	Libra	30.00	33.00		
Pescado Tilapia roja	Dandy	Lago de Yojoa	Libra	45.00	45.00		

Tasa de Cambio: 1 USD = L. 23.912, fuente: Banco Central de Honduras

Los precios de los productos de la pesca y la acuicultura de Nicaragua puede encontrarlos en el siguiente enlace: http://centroclima.org/climapesca/