CLIMA PESCA
Nota Informativa Año 5 N° 26
01/07/2018

SECCIONES	CONTENIDO	PÁGINA
I	**AVANCES** **Cambios en el comportamiento de los peces** **Clima impacta comportamiento de atunes del Pacífico** **Inicia la pesca de la Langosta del Caribe**	 1 2 3
II	**Situación actualizada** Temperatura Superficial del Mar (TSM), Clorofila, Vientos	 3
III	**Impactos sobre la Pesca y la Acuicultura**	8
IV	**Meteorología y Oceanografía,** Informe por país	12
ANEXO 1	**Precios de productos de la pesca y acuicultura de Honduras**	13

I. AVANCES

USA

Los cambios de comportamiento en los peces provocados por el cambio climático se mueven más rápido que las regulaciones, según un estudio[1]

El cambio climático está obligando a las especies de peces a cambiar sus hábitats más rápido que lo considerado por el sistema mundial de distribución de poblaciones de peces, lo que agrava los conflictos pesqueros internacionales: según un estudio dirigido por un investigador de la Universidad Rutgers-New Brunswick.

El estudio, que acaba de publicarse en línea en la revista Science, mostró por primera vez que es probable que aparezcan nuevas pesquerías en más de 70 países de todo el mundo como resultado del cambio climático.

"La mayoría de la gente puede no entender que el derecho de capturar especies de peces particulares a menudo es decidido por los organismos nacionales y regionales de gestión pesquera", dijo Malin Pinsky, profesora asistente de ecología, evolución y recursos naturales en la Escuela de Medio Ambiente de Rutgers-New Brunswick. Ciencias Biológicas. "Esos cuerpos han establecido reglas basadas en la idea de que determinadas especies de peces viven en aguas particulares y no se mueven mucho. Bueno, ahora se están moviendo porque el cambio climático está calentando las temperaturas oceánicas".

[1] Undercurrent News June 15, 2018 09:17 BST

En un estudio reciente, el asociado postdoctoral de Pinsky y Rutgers, James Morley, informó que muchas especies de peces comercialmente importantes podrían mover sus sitios de alimentación, cientos de millas hacia el norte en busca de agua más fría. Este movimiento ya ha comenzado y los resultados han sido muy perjudiciales para las pesquerías, destacaron.

"Consideremos la platija, que ya ha cambiado su área de alimentación en un rango de 250 millas más al norte", dijo Pinsky. "Las regulaciones federales de pesca han asignado muchos de esos peces a los pescadores en Carolina del Norte, y ahora tienen que viajar cientos de millas adicionales para atrapar su platija".

Pinsky y sus coautores citan otros ejemplos de la irrupción de las pesquerías que causan disputas internacionales, incluida la "guerra de la caballa" entre Islandia y la UE, las poblaciones se desplazan hacia el norte.

Los pescadores de langosta de los Estados Unidos y Canadá también han entrado en conflicto por la pesquería de langosta, que se traslada hacia el norte desde Nueva Inglaterra hasta las provincias marítimas canadienses.

Dado el cambio climático, el movimiento de peces a nuevos hábitats es inevitable, pero los conflictos de pescadores sobre las poblaciones de peces son evitables, dice el estudio. Órganos de gobernanza como el que supervisa las pesquerías de la UE podrían negociar con las organizaciones pesqueras vecinas para tener en cuenta que las antiguas pesquerías se mudan, pero hay nuevas que están llegando. Pinsky y sus coautores sugieren, por ejemplo, que los gobiernos podrían permitir la comercialización de permisos de pesca o cuotas a través de fronteras internacionales.

"Necesitamos acuerdos internacionales para el monitoreo colaborativo y el intercambio de pesquerías a medida que se mueven, de forma muy similar a como comenzó el acuerdo de conservación antártica", dijo.

La alternativa a tales acuerdos es desalentadora, incluida la sobrepesca y los conflictos por la pesca que pueden extenderse a las tensiones internacionales sobre el comercio, las fronteras y la soberanía, según el estudio.

Cambio climático impacta la biomasa de atunes tropicales en el Pacífico[2]

Los modelos científicos de pesquerías predicen una disminución de la biomasa de atún tropical en el Pacífico, así como un desplazamiento de la biomasa del atún tropical hacia el este y hacia el sur específicamente para el atún blanco, dijo Valerie Allain, científica principal de pesca de la Comunidad del Pacífico en Nueva Caledonia, durante la presentación de su investigación sobre el impacto del cambio climático en los recursos de atún.

El cambio climático va a tener un fuerte impacto a nivel nacional para los países costeros del Pacífico, señaló Allain. El principal motor de los cambios es el incremento de la temperatura, mientras que la acidificación de los océanos tiene un impacto limitado, según Allain.

[2] 15th Tuna Trade Conference & Exhibition, 2018, fuente: By Tom Seaman and Matilde Mereghetti May 28, 2018 03:32 BST

Inicia la pesca de la Langosta del Caribe.

El 1 de julio inició el periodo de la pesca de la langosta Espinosa del Caribe, luego de cuatro meses de veda simultánea en los países del Sistema de la Integración Centroamericana (SICA).



Esta medida de ordenamiento pesquero ha permitido proteger el periodo de mayor reproducción de las langostas en el Caribe, de acuerdo a lo establecido en el Reglamento OSP-02-09 para el "Ordenamiento Regional de la Pesquería de la Langosta del Caribe (*Panulirus argus*)," como parte de la Política de Integración de Pesca y Acuicultura del Istmo Centroamericano (2015-2025).

Expresamos un reconocimiento a los pescadores artesanales e industriales; así como, a las autoridades nacionales de Pesca y Acuicultura que conforman a OSPESCA por su valioso apoyo y por la aplicación responsable de esta medida.

II. SITUACIÓN ACTUALIZADA AL 01 DE JULIO de 2018

La Fig. 1 muestra la temperatura superficial del mar al 28 de junio de 2018, cuyas lecturas se muestran en la Tabla 1.

Figura 1. Temperatura superficial del mar
en el istmo centroamericano

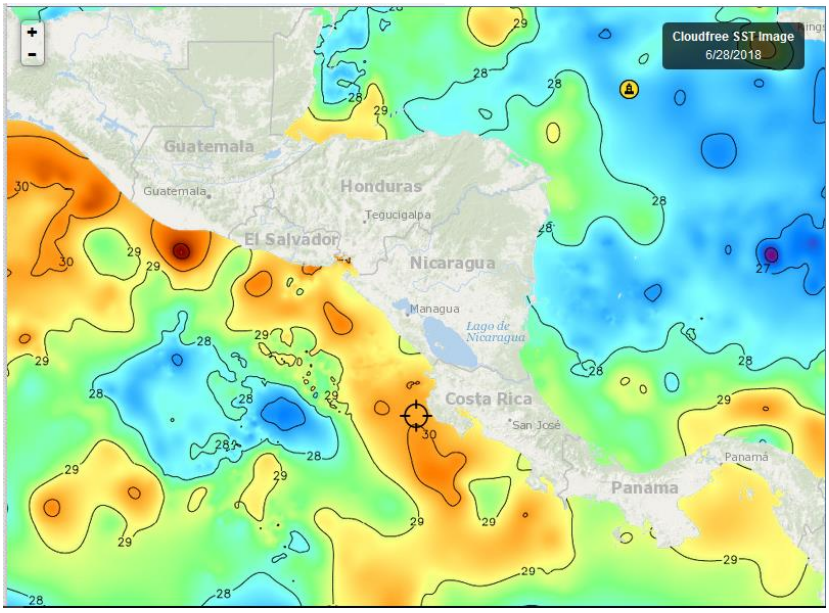

Fuente FishTrack

Tabla 1. Distribución de Temperaturas Superficiales del Mar del Pacífico y Caribe de Centroamérica

Ubicación	Rango de Temperatura (°C)
Pacífico	
Tehuantepec	29.0 – 30.6
Costa de Guatemala	29.6 – 31.2
Costa de El Salvador	28.6 – 30.3
Costa de Nicaragua	29.4 – 30.3
Domo Térmico	26.7
Masachapa, Nicaragua	29.1
Papagayo	29.8
Costa Rica	29.6 – 30.3
Costa de Panamá	28.7 – 29.6
Golfo de Panamá	29.6
Caribe	
Costa de Belice	27.8
Golfo de Honduras	29.3
Resto del Caribe Centroamericano	27.7 – 30.0

En la Fig. 1, para la semana que se informa las aguas más cálidas se observan en Tehuantepec.

La Fig. 2 muestra la temperatura superficial del mar al 28 de junio de 2018, en el litoral Caribe y Atlántico de la República Dominicana, cuyas lecturas se muestran en la Tabla 2.

Figura 2. Temperatura superficial del mar en el litoral Caribe y Atlántico de República Dominicana.

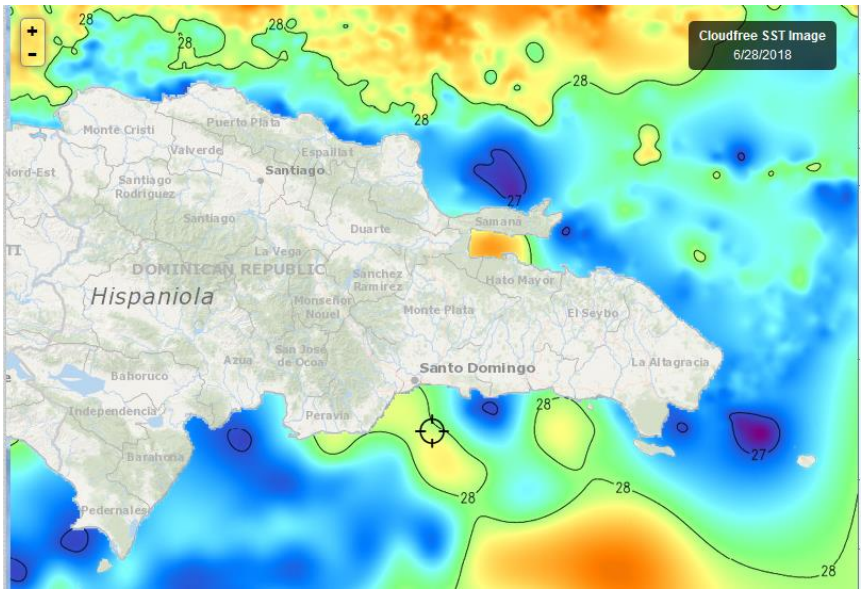

Fuente: Fishtrack.

Tabla 2. Distribución de Temperaturas Superficiales del Mar en República Dominicana.

Ubicación	Rango de Temperatura (°C)
Litoral Caribe	26.9 -28.2
Litoral Atlántico	26.9 – 29.0
Bahía de Samaná (Atlántico)	28.5

La temperatura superficial más alta en República Dominicana se observa en la zona Atlántica.

CLOROFILA

La Fig. 3, nos muestra los valores de la clorofila “a” para el 25 de junio 2018, la imagen más reciente de clorofila en la región centroamericana. Las lecturas correspondientes se presentan en la Tabla 3.

Figura 3. Valores de clorofila “a” en el Istmo Centroamericano.



Fuente: NASA-EODIS presentado por Clima Pesca.

Tabla 3. Valores de clorofila “a” en el Istmo Centroamericano

Sitio	Valor clorofila “a” (mg/m^3)
Pacífico	
Istmo de Tehuantepec	1.5
Costa de Guatemala	1.8
Costa de El Salvador	15.0
Golfo de Fonseca	17.2
Papagayo	IND
Masachapa, Nicaragua	0.3
Domo Térmico	IND
Costa de Nicaragua	17.0
Gran Lago de Nicaragua	IND
Golfo de Nicoya, Costa Rica	IND
Litoral Pacífico de Costa Rica	IND
Litoral Pacífico de Panamá	IND
Golfo de Panamá, Panamá	IND
Caribe	
Costa de Belice	3.3
Golfo de Honduras	11.0
Costa Misquita de Honduras	IND
Costa Caribe de Nicaragua	IND
Bluefields, Nicaragua	IND
Costa Caribe de Costa Rica	IND
Costa Caribe de Panamá	IND

Las lecturas más altas de clorofila se tienen en el Pacífico, en el Golfo de Fonseca y costa de Nicaragua.

La Fig. 4, presenta las lecturas de clorofila “a” en República Dominicana del 28 de junio de 2018, cuyos valores se observan en la Tabla 4.

Figura 4. Valores de clorofila “a” en República Dominicana



Fuente: NASA-EODIS, presentado por Clima Pesca.

Tabla 4. Concentración de Clorofila “a” en litoral Caribe y Atlántico de República Dominicana

Sitio	Valor clorofila “a” (mg/m^3)
Atlántico	
Monte Christi	IND
Espaillat	IND
María Trinidad Sánchez	IND
Samaná	17.0
Caribe	
Canal de Saona	IND
Peravia	2.5
Barahona	9.7
Pedernales	IND
Lago Enriquillo	IND

La Bahía de Samaná y Barahona presentan las lecturas de Clorofila más altas. Esta semana, la nubosidad continuó interfiriendo en la calidad de las imágenes. IND= Información No Disponible.

VIENTO

La imagen de vientos superficial el 29 de junio/ 2018 (21:00 horas locales) presentada en la Fig.5, muestra las velocidades de los vientos contenidas en la Tabla 5.

Figura 5. Velocidades de los vientos en la región SICA

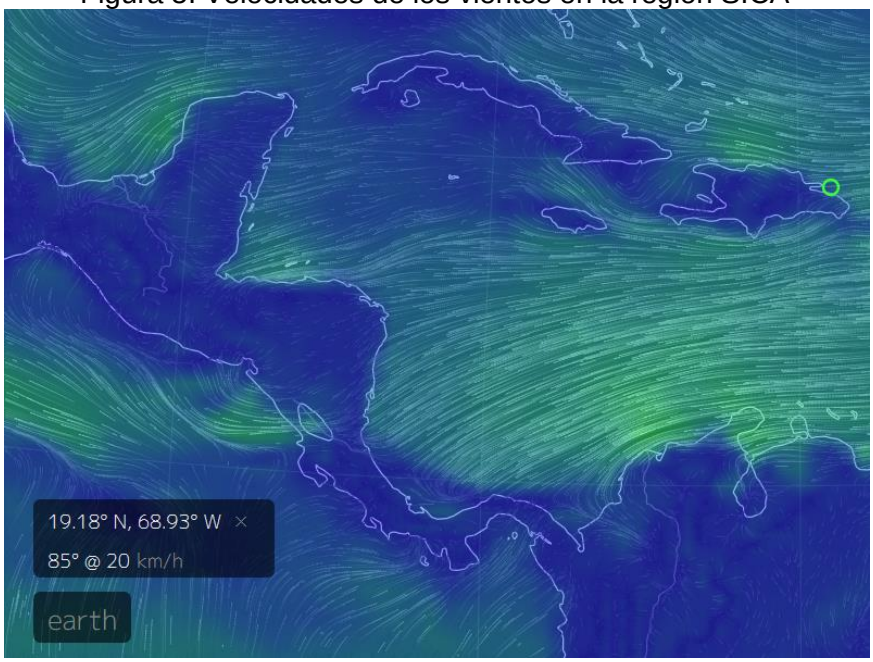

Fuente: Earth

Tabla 5. Velocidades de vientos superficiales

Sitio	Velocidad del viento (km/h)
Pacífico:	
Tehuantepec	10
Costa de Guatemala	05
Golfo de Fonseca	14
Masachapa, Nicaragua	26
Papagayo	30
Golfo de Panamá	08
Caribe:	
Costa norte de Belice	26
Puerto Cortés, Honduras	27
Bluefields, Nicaragua	27
Bocas del Toro, Panamá	12
Colón, Panamá	17
Samaná, República Dominicana	21

En la región de los países del SICA, las mayores velocidades a las 21 horas del 29 de junio de 2018, se registran en Papagayo en el Pacífico y Puerto Cortés y Bluefields en el Caribe.

III IMPACTOS SOBRE LA PESCA Y LA ACUICULTURA

INFORMACIÓN DE LOS EVENTOS METEOROLÓGICOS EN LA REGIÓN Y SU RELACIÓN CON LA PESCA Y LA ACUICULTURA
Período del lunes 25 al 30 de junio 2018.
Fase de la luna durante el período informado: Luna llena

GUATEMALA, PESCA ARTESANAL.
Sipacate y alrededores[3].

Semana 25-30 de junio

Especie o grupo de especies	Captura	Precio primera venta USD
Esta semana la pesca se ha reducido	Observación: lluvia 2 veces en la semana	

EL SALVADOR, PESCA ARTESANAL.

Playas negras[4] (Pacífico).

Semana 25-30 de junio

Especie o grupo de especies	Captura	Precio primera venta USD
Durante la semana la pesca se ha reducido y solamente algunos pescadores salen a probar si ha mejorado la captura	Observación: No ha llovido en varias semana	

[3] Información proporcionada por el pescador y acuicultor José Luis Muralles de CONFEPESCA
[4] Información proporcionada por el pescador Sandro Romario González de CONFEPESCA.

El SALVADOR: Pesca Artesanal Continental
Pesca en Lago de Güija compartido entre El Salvador y Guatemala.

Semana 25-30 de junio

Especie o grupo de especies	Captura	Precio primera venta USD
Tilapia	10,500 lb/semana	0.65 - 0.70/lb
Plateada (fresca)	9,000 lb/semana	0.35/lb
Caracol (sin concha, solo carne)	1,080 lb/semana	3.00/lb

Llovió en dos ocasiones durante la semana.

EL SALVADOR: Pesca industrial de camarón:

El informe corresponde **a camarón entero y no establece especie, ni talla**; en el caso del chacalín la información que se ofrece es de cola.

A continuación, se presentan las variaciones de captura de camarón y chacalín de las semanas anteriores y posteriores al período de veda 17 de abril a 31 de mayo.

Histórico de la captura por día (24 horas) /embarcación

Semana	Camarón/lb	Chacalín/lb
26 febrero – 03 marzo	111	130
05 marzo - 10 marzo	156	137
12 marzo - 17 marzo	132	209
18 marzo – 24 marzo	221	103
26 marzo - 31 marzo	204	84
02 abril – 07 abril	147	85
09 abril – 14 abril	156	127
Descarga 16 abril	84	295
VEDA 17/04/18 – 31/05/18	VEDA	VEDA
02 junio – 09 junio	87	855
11 junio - 16 junio	105	440
18 junio – 23 junio	49	639
La información de la semana del 25 -30 de junio se incluirán la próxima semana		

Los precios aproximados de primera venta para el período del 2 al 16 de junio /18 fueron:

Camarón blanco: USD 2.50 hasta USD 4.50/libra, dependiendo tamaño
Chacalín USD 0.70 – 0.75

Es importante destacar que, en la segunda semana de junio, algunos de los productos de la pesca no han tenido salida comercial.

Como ha sido el comportamiento natural en este período predomina la captura de chacalín, en el caso del camarón, la captura no mejora hasta finales de julio, inicios de agosto.

EL SALVADOR, Acuicultura

Los acuicultores de camarón marino de la zona costera oriental de El Salvador, reportan que desde hace alrededor de 21 días no ha llovido en su localidad. Algunos de ellos sembraron sus larvas en los estanques aproximadamente al mismo tiempo que inicio el período de no lluvia

NICARAGUA, Pesca artesanal

Masachapa[5] (**Pacífico**):

Semana 18-23 de junio

Especie o grupo de especies	Captura	Precio primera venta USD
Langosta (*Panulirus gracilis*)	720 lb/semana	Grande 3.90/lb Mediana. 1.30/lb
Dorado	3,240 lb/semana	Grande (13 up/ lb) USD 1.95 lb Mediano (6-12/ lb) USD 1.10 lb Pequeño (menos de 5/ lb) USD 0.30 lb
Hoja	936 lb/semana	0.60 lb
Pargo (capturado con línea)	9,000 lb/semana	Grande 2.00 lb Pequeño 0.90 – 1,00

COSTA RICA, Pesca Deportiva

El Capitán Oldemar Morera, comenta que, en el pacífico Sur de Costa Rica, la pesca está muy buena. Ha llovido mucho en la zona

REPÚBLICA DOMINICA[6]

La actividad pesquera en la República Dominicana mueve cerca de RD$ 3000 millones (USD 62.5 millones) al año, según el Director Ejecutivo del Consejo Dominicano de Pesca y Acuicultura (CODOPESCA), Milton Ginebra Morales quien aseguró que de esa cantidad cerca de un 83% se producen en Puerto Plata.

A pesar de esta dinámica económica, la República Dominicana no tienen el mejor potencial en la parte marítima debido a la calentura y profundidades de sus aguas. Por esta razón según Ginebra, en el país no se ha podido desarrollar una actividad pesquera a nivel Industrial.

Aunque no precisó el consumo general de pescado en la República Dominicana, indicó que cerca del 75% es importado debido al problema que tienen las aguas del país.

Precisa que para cambiar este panorama CODOPESCA importó alevines de calidad de tilapias súper machos y hembras, por lo que el país empezó a producir alevines de calidad para distribuirlos a los proyectos y productores privados. Por este proceso, “nosotros

[5] Información proporcionada por el pescador Ramón Rodríguez de Masachapa.
[6] Información difundida por el Diario Libre del viernes 29 de junio/2018

pudiéramos estar hablando que para el año 2020 el mercado en la parte acuícola, referente a las tilapias, estará satisfecho. De continuar así, en el 2021, si Dios lo permite, la República Dominicana puede estar diciendo que está trayendo dólares porque está exportando tilapias y no está buscando dólares para importar.

El titular de CODOPESCA, Milton Ginebra, dijo que de la actividad pesquera en el país vive un estimado de 65,000 personas de manera directa, cifra que aumenta si se incluyen las indirectas. Esta labor mueve USD 2,500 millones anuales en la Región

RESUMEN REGIONAL

Durante el recién finalizado mes de junio en el Clima Pesca se reportó la observación de que la temperatura del Caribe, había descendido, desde luego que eran observaciones sobre temperaturas absolutas en el agua superficial y no anomalías, como lo relacionan los servicios de oceanografía y meteorología.

Por otra parte, en el Chat del Foro del Clima del CRRH el Sr. Philip Klotzbach, reporta record de bajas temperaturas en las aguas del Atlántico Tropical para mediados de junio eso significa reducción de probabilidades de huracanes.

En la consulta al Observatorio Ambiental del MARN sobre la ausencia por más de 20 días de precipitaciones en el oriente de El Salvador la respuesta fue “La disminución de lluvias está originada por el flujo muy acelerado de los vientos alisios, causado por un enfriamiento de las aguas del Atlántico. Este aceleramiento de los alisios también está causando la llegada de polvo del Sahara a esta Región.

La situación actual no ha seguido la lógica de las perspectivas de los centros de predicción meteorológica. Por ejemplo: las aguas del Atlántico se han enfriado, los alisios se han acelerado, alejando la lluvia en algunas zonas de la región particularmente en El Salvador.

En el Atlántico se ha reducido la presencia de los huracanes, tormentas tropicales, depresiones tropicales entre otros, sin embargo, en el Pacífico mantienen su actividad.

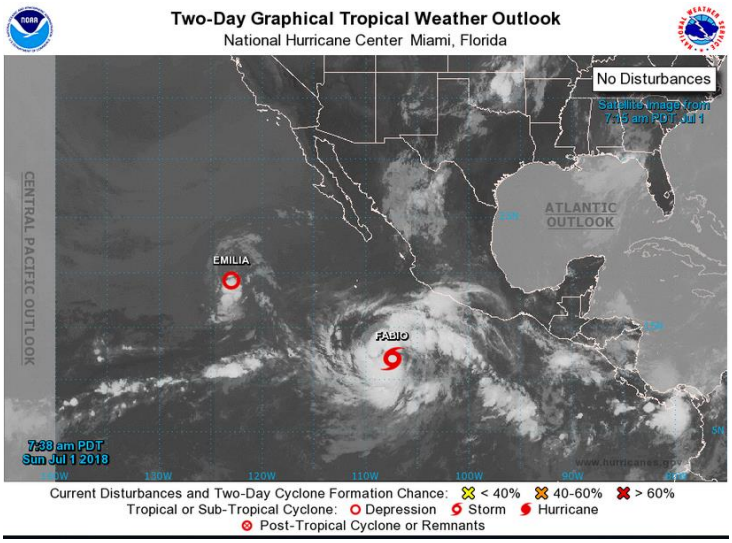

En cuanto a la pesca, en Guatemala y El Salvador (Pacífico) la captura se ha reducido de forma significativa, En Nicaragua hay una disminución, pero no tan acentuada como en los 2 países antes citados.

Es muy pronto para tener una explicación sobre la reducción de la pesca y relacionarla con la variabilidad climática que se observa en este momento.

IV. METEOROLOGIA Y OCEANOGRAFIA 01/07/2018

Semana comprendida del 01 al 07 de julio/2018.

FEWS NET (USAID)

Para la próxima semana, los modelos de pronóstico sugieren una distribución de lluvia más estacional con pocas probabilidades de un incremento en la cantidad de lluvia. Sin embargo, la lluvia suplementaria podría desencadenar inundaciones en las cuencas de ríos en el sur de Guatemala e inundaciones a lo largo del departamento de Escuintla, luego de la erupción del volcán de Fuego. Durante este período no se prevé actividad de ciclones tropicales.

Sitios de los Servicios Meteorológico de la Región del SICA

Mayor información por país puede encontrar en el sitio el www.climapesca.org. Para lo cual siga estas indicaciones:

1. En la barra superior encontrarán el título INFORMACIÓN, entran a esa sección.
2. En la pestaña" Meteorología y Oceanografía" dar clic y encontrará un botón por cada uno de los países del SICA.
3. Dar clic sobre el botón del país que desea consultar. Allí aparecerá el más reciente boletín informativo del Clima y Oceanografía.
4. También puede ver información actualizada de los huracanes, tormentas tropicales, bajas presiones, etc.

Belice.
http://www.hydromet.gov.bz/forecasts/marine-forecast
Costa Rica:
http://miocimar.ucr.ac.cr/
EL Salvador.
http://www.snet.gob.sv/ver/meteorologia/pronostico/24+horas/
Guatemala
www.insivumeh.gob.gt
Honduras
http://copeco.gob.hn/situacion-actual
Nicaragua
http://www.ineter.gob.ni/pronosticomaritimo
Panamá
http://www.hidromet.com.pa/pronostico_extendido.php
República Dominicana:
http://www.onamet.gov.do/m/pdto/08w-wprono/02w-winforme-marino.php
http://www.onamet.gov.do/pronostico.php?s=pg

ANEXO 1: PRECIOS DE PRODUCTOS DE LA PESCA Y LA ACUICULTURA DE HONDURAS

Sistema de Información de Mercados de Productos Agrícolas de Honduras (SIMPAH)

Reporte semanal de precios de venta al por mayor de pecuarios y otros*

Ciudad Tegucigalpa

***Precios mayoristas representan ventas por primeros recibidores en el mercado a comerciantes minoristas u otros compradores para productos de buena calidad y condición, a no ser que sea indicado.**

Código reporte: TGA_PEC, No. 25 **Jueves, 28 de junio de 2018**

Producto	Mercado	Origen	Unidad de Venta	Precios			
				Rango		Rango Moda	
				Bajo	Alto	Bajo	Alto
				Lempiras			
Pescados y mariscos							
Calamar con tinta	La Isla	La Mosquitia	Libra	150.00	160.00	150.00	150.00
Camarón cola verde	La Isla	Cedeño	Libra	170.00	180.00	170.00	170.00
Camarón de cultivo con cabeza	La Isla	Cedeño	Libra	70.00	90.00	80.00	80.00
Camarón de cultivo sin cabeza	La Isla	Cedeño	Libra	120.00	130.00	120.00	120.00
Camarón Fiebre sin cáscara	La Isla	Cedeño	Libra	50.00	60.00	50.00	50.00
Camarón jumbo	La Isla	Cedeño	Libra	180.00	200.00	180.00	180.00
Camarón semi jumbo	La Isla	Cedeño	Libra	140.00	160.00	140.00	140.00
Camarón Tigre	La Isla	Cedeño	Libra	70.00	80.00	70.00	70.00
Caracol	La Isla	La Mosquitia	Libra	150.00	180.00	150.00	150.00
Curiles	La Isla	Cedeño	Cien und (6 lb)	100.00	120.00	100.00	100.00
Filete de Bagre	La Isla	Cedeño	Libra	45.00	50.00	45.00	45.00
Filete de Corvina	La Isla	Cedeño	Libra	120.00	120.00		
Filete de Raya	La Isla	Cedeño	Libra	40.00	45.00	40.00	40.00
Filete de Robalo	La Isla	Cedeño	Libra	120.00	120.00		
Filete de Tilapia	La Isla	Lago de Yojoa	Libra	70.00	80.00	70.00	70.00
Jaiba	La Isla	Choluteca	Libra	25.00	25.00		
King Crab	La Isla	La Mosquitia	Libra	180.00	180.00		
Pescado Babosa	La Isla	Choluteca	Libra	40.00	45.00	40.00	40.00
Pescado Bagre	La Isla	Choluteca	Libra	25.00	25.00		
Pescado Berrugato	La Isla	Choluteca	Libra	25.00	30.00	25.00	25.00
Pescado Blanco	La Isla	Choluteca	Libra	10.00	15.00	10.00	10.00
Pescado Corvina	La Isla	Choluteca	Libra	55.00	60.00	55.00	55.00
Pescado Jurel	La Isla	Choluteca	Libra	15.00	20.00	15.00	15.00
Pescado Lisa	La Isla	Choluteca	Libra	20.00	25.00	20.00	20.00
Pescado Macarela	La Isla	Choluteca	Libra	20.00	25.00	20.00	20.00
Pescado Mero	La Isla	Choluteca	Libra	60.00	60.00		
Pescado Mojarra	La Isla	Choluteca	Libra	10.00	15.00	10.00	10.00
Pescado Panchita	La Isla	Choluteca	Libra	20.00	25.00	20.00	20.00
Pescado Pargo rojo	La Isla	Choluteca	Libra	55.00	60.00	55.00	55.00
Pescado Robalo	La Isla	Choluteca	Libra	55.00	60.00	55.00	55.00
Pescado Ruco	La Isla	Choluteca	Libra	20.00	25.00	20.00	20.00
Pescado Tilapia gris	La Isla	Lago de Yojoa	Libra	35.00	40.00	35.00	35.00
Pescado Tilapia roja	La Isla	Lago de Yojoa	Libra	45.00	50.00	45.00	45.00

Sistema de Información de Mercados de Productos Agrícolas de Honduras (SIMPAH)

Reporte semanal de precios de venta al por mayor de pecuarios y otros*

Ciudad San Pedro Sula

***Precios mayoristas representan ventas por primeros recibidores en el mercado a comerciantes minoristas u otros compradores para productos de buena calidad y condición, a no ser que sea indicado.**

Código reporte: SPS_PEC, No. 25 **Jueves, 28 de junio de 2018**

Producto	Mercado	Origen	Unidad de Venta	Precios			
				Rango		Rango Moda	
				Bajo	Alto	Bajo	Alto
				Lempiras			
Pescados y mariscos							
Calamar	Dandy	La Ceiba	Libra	90.00	95.00		
Camarón Fiebre con cáscara	Dandy	La Ceiba	Libra	30.00	30.00		
Camarón Fiebre sin cáscara	Dandy	La Ceiba	Libra	60.00	65.00		
Camarón jumbo	Dandy	La Ceiba	Libra	185.00	190.00		
Camarón limpio	Dandy	La Ceiba	Libra	140.00	140.00		
Camarón semi jumbo	Dandy	La Ceiba	Libra	170.00	170.00		
Caracol	Dandy	Cortés	Libra	140.00	150.00		
Filete de Bass	Dandy	La Ceiba	Libra	50.00	55.00		
Filete de Robalo	Dandy	Cortés	Libra	90.00	95.00		
Filete de Tilapia	Dandy	La Ceiba	Libra	65.00	65.00		
Jaiba	Dandy	Tela	Cien und (35 lb)	600.00	700.00		
Langosta	Dandy	La Ceiba	Libra	90.00	95.00		
Langosta	Dandy	La Ceiba	Libra	195.00	200.00		
Pescado Corvina	Dandy	Cedeño	Libra	35.00	38.00		
Pescado Lisa	Dandy	Cedeño	Libra	23.00	24.00		
Pescado Macarela	Dandy	Tela	Libra	38.00	40.00		
Pescado Robalo	Dandy	Tela	Libra	55.00	55.00		
Pescado Tilapia gris	Dandy	Lago de Yojoa	Libra	27.00	30.00		
Pescado Tilapia roja	Dandy	Lago de Yojoa	Libra	40.00	45.00		

Tasa de Cambio: 1 USD = L. 23.9807 fuente: Banco Central de Honduras