CLIMA PESCA
Nota Informativa Año 5 N°29
23/07/2018

SECCIONES	CONTENIDO	PÁGINA
I	**LVI Foro del Clima de América Central**	1
II	**Situación actualizada** Temperatura Superficial del Mar (TSM), Clorofila, Vientos	4
III	**Impactos sobre la Pesca y la Acuicultura**	8
IV	**Meteorología y Oceanografía,** Informe por país	13
ANEXO 1	**Precios de productos de la pesca y acuicultura, Honduras**	14

I. AVANCES

SISTEMA DE LA INTEGRACIÓN CENTROAMERICANA
COMITÉ REGIONAL DE RECURSOS HIDRÁULICOS
LVI Foro del Clima de América Central

Perspectiva Regional del Clima Centroamérica. Período: Agosto-octubre de 2018.
Ciudad de Guatemala, República de Guatemala, 17 y 18 de julio de 2018

El Foro revisó y analizó las condiciones oceánicas y atmosféricas más recientes, los registros históricos de lluvia, las previsiones de los modelos globales y sus posibles implicaciones en los patrones de lluvia en la región, así como los registros históricos y los análisis estadísticos aportados por cada uno de los servicios meteorológicos de la región. Con estos insumos se obtuvo consenso en la siguiente “Perspectiva Regional del Clima” para América Central.

Teniendo en cuenta:

i. Que actualmente las condiciones océano-atmosféricas en el Pacífico Ecuatorial se encuentran en la fase neutra del ENOS (El Niño Oscilación del Sur), sin embargo, bajo la superficie del mar se observa desde marzo una clara tendencia al calentamiento, el cual gradualmente ha venido aflorando a la superficie.

ii. Aproximadamente un 80% de los modelos de predicción de las temperaturas del océano Pacífico Ecuatorial estiman que, durante el periodo de validez de esta perspectiva, se producirá la transición de la fase neutra del ENOS a la fase de

El Niño. Ninguno de los modelos pronostica que el Niño será de fuerte intensidad.

iii. Que desde el mes de marzo el Océano Atlántico Tropical Norte y el mar Caribe muestran un enfriamiento relativamente fuerte, el más alto desde 1994. Esta anomalía se debió a la mayor intensidad de las presiones atmosféricas y los vientos alisios. Sin embargo, este enfriamiento parece que ya llegó a su nivel más alto en junio. En años anteriores similares al 2018, estos factores alteraron la temporada de lluvias y el desarrollo de los ciclones tropicales. Los modelos indican que el enfriamiento se debilitaría en el transcurso de la perspectiva.

iv. Que la Oscilación Multidecadal del Atlántico (AMO, por sus siglas en inglés) persistirá en la fase negativa, que la ha caracterizado todo este año. Bajo esta circunstancia y debido al posible evento de El Niño, se pronostica una temporada de huracanes del Atlántico con baja actividad.

v. Que este año los niveles de cobertura del polvo del Sahara están más altos comparados con los del 2017 y los del promedio de largo plazo. Este factor demostró tener un efecto limitante en la cantidad e intensidad de las nubes de tormenta (tormentas convectivas), incluyendo las asociadas a los ciclones tropicales. De continuar estos altos niveles del polvo, podrían ocasionar un impacto adverso en la salud humana, la agricultura y el transporte.

vi. Que, según los pronósticos de las agencias científicas internacionales, la mayoría indica que la temporada de ciclones tropicales de la cuenca del Océano Atlántico Norte (que incluye al mar Caribe y Golfo de México) presentará una actividad neta menor a la de una temporada normal (una temporada promedio presenta 12 ciclones tropicales, de los cuales 6 alcanzan la categoría de huracán). Para el 2018 el posible rango de ciclones tropicales (tormentas + huracanes) oscilaría entre 9 y 14, de los cuales entre 4 y 9 serían huracanes. No es posible determinar en este momento, con meses de anticipación, la ruta y la intensidad que tendrán cada una de esas tormentas.

vii. A pesar de la baja intensidad de la temporada de ciclones, durante esta perspectiva no se puede descartar la posibilidad que un ciclón tropical afecte a la región, provenga este del Pacífico o del Caribe. Independientemente del pronóstico de la temporada, solo hace falta una tormenta para causar un gran desastre, por lo tanto, se insta a los residentes, las empresas y las agencias gubernamentales de las regiones costeras y cercanas a la costa a estar preparados cada temporada de huracanes independientemente de cualquier otra perspectiva estacional.

Este Foro estimó las probabilidades de que la lluvia acumulada en el período de agosto a octubre 2018 esté en el rango Bajo de lo Normal (B), en el rango Normal (N) o en el rango Arriba de lo Normal (A). Las zonas con perspectivas similares de que la lluvia acumulada se ubique dentro de cada uno de estos rangos, se identifican con colores en el siguiente mapa. Para cada zona se indica, en un cuadro, la probabilidad de ocurrencia dentro de cada rango, una línea roja en el mapa indica el límite de una sub-zona con el mismo escenario, pero con probabilidades diferentes en el segundo escenario, tal como se describe en el cuadro de Escenarios.

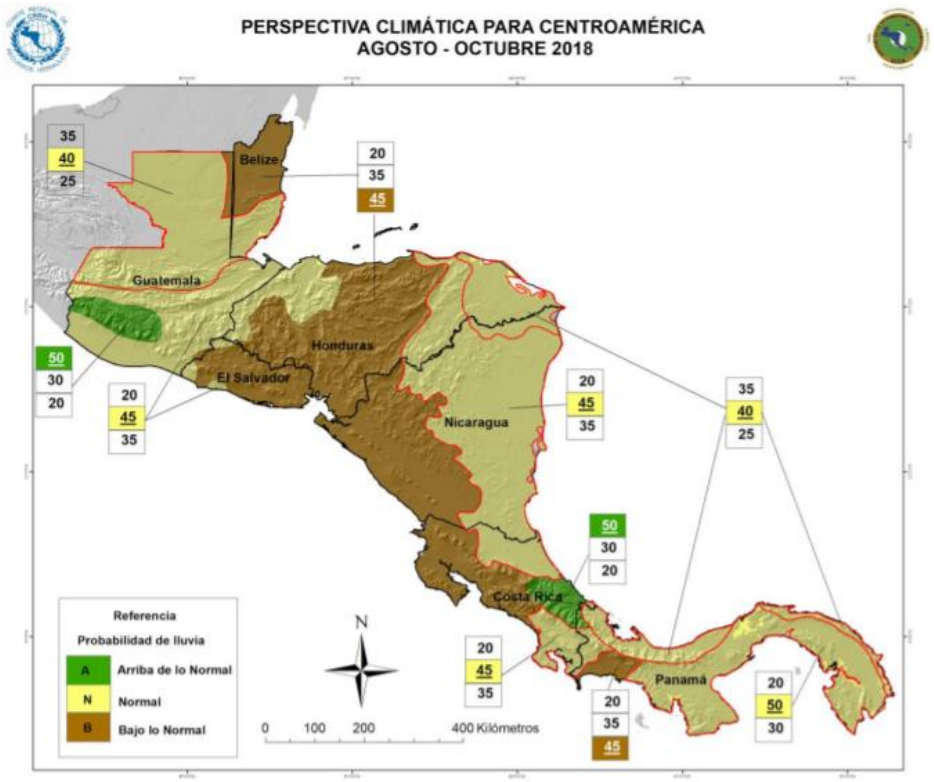

Participantes en el Foro del Clima de América Central, 17-18/07/2018

II. SITUACIÓN ACTUALIZADA AL 22 DE JULIO de 2018

La Fig. 1 muestra la temperatura superficial del mar al 19 de julio de 2018, cuyas lecturas se muestran en la Tabla 1.

Figura 1. Temperatura superficial del mar
en el istmo centroamericano

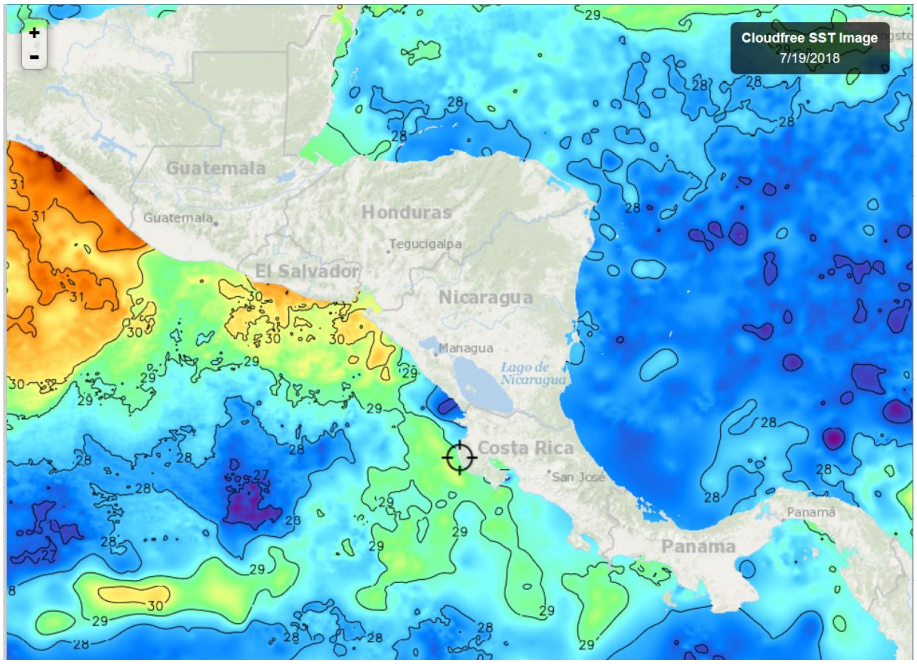

Fuente FishTrack

Tabla 1. Distribución de Temperaturas Superficiales del Mar
del Pacífico y Caribe de Centroamérica.

Ubicación	Rango de Temperatura (°C)
Pacífico	
Tehuantepec	31.7
Costa de Guatemala	29.5 – 31.3
Costa de El Salvador	29.8 – 30.8
Costa de Nicaragua	26.8 – 30.3
Domo Térmico	26.7
Masachapa, Nicaragua	28.4
Papagayo	28.6
Costa Rica	28.6 – 29.3.
Costa de Panamá	28.4 – 29.5
Golfo de Panamá	28.1
Caribe	
Costa de Belice	28.3
Golfo de Honduras	29.1
Resto del Caribe Centroamericano	27.1 – 28.5

En la Fig. 1, para la semana que se informa las aguas más cálidas del Pacífico se observan en las costas de Guatemala; las más frías en el Domo Térmico.

La Fig. 2 muestra la temperatura superficial del mar al 19 de julio de 2018, en el litoral Caribe y Atlántico de la República Dominicana, cuyas lecturas se muestran en la Tabla 2.

Figura 2. Temperatura superficial del mar en el litoral Caribe y Atlántico de República Dominicana

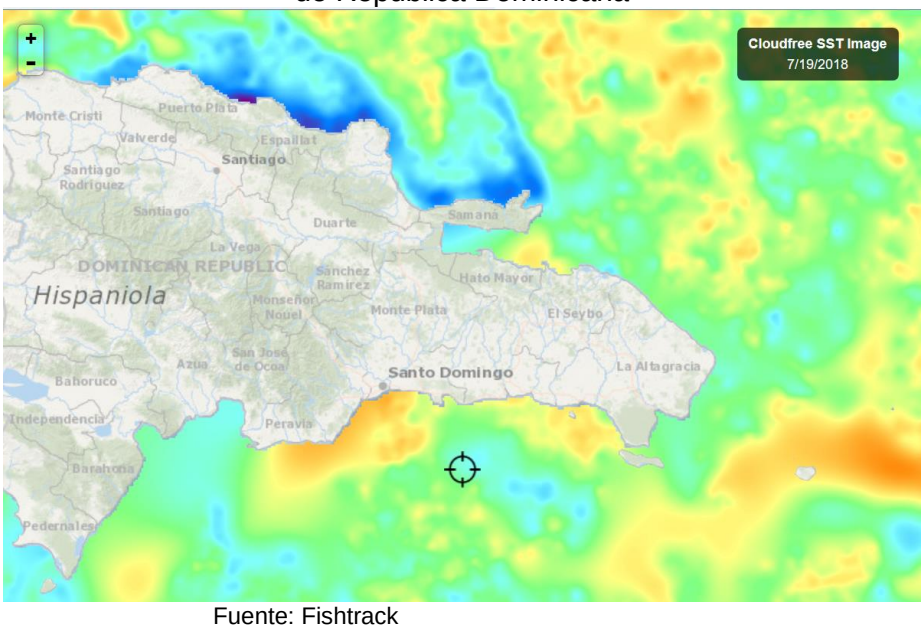

Fuente: Fishtrack

Tabla 2. Distribución de Temperaturas Superficiales del Mar en República Dominicana.

Ubicación	Rango de Temperatura (°C)
Litoral Caribe	27.5 -28.0
Litoral Atlántico	27.4 – 28.0
Bahía de Samaná (Atlántico)	27.5 - 27.9

Las temperaturas superficiales en República Dominicana son bastante homogéneas.

CLOROFILA

La Fig. 3, nos muestra los valores de la clorofila “a” para el 18 de julio 2018; esta es la imagen más legible de la semana. Las lecturas correspondientes se presentan en la Tabla 3.

Figura 3. Valores de clorofila “a” en el Istmo Centroamericano



Fuente: NASA-EODIS presentado por Clima Pesca

Tabla 3. Valores de clorofila “a” en el Istmo Centroamericano.

Sitio	Valor clorofila “a” (mg/m^3)
Istmo de Tehuantepec	IND
Costa de Guatemala	7.0
Costa de El Salvador (Bahía de Jiquilisco)	12.0
Golfo de Fonseca	4.1
Papagayo	IND
Masachapa, Nicaragua	IND
Domo Térmico	IND
Costa de Nicaragua	IND
Gran Lago de Nicaragua	15.0
Golfo de Nicoya, Costa Rica	IND
Litoral Pacífico de Costa Rica	IND
Litoral Pacífico de Panamá	5.8
Golfo de Panamá, Panamá	IND
Caribe	
Costa de Belice	IND
Golfo de Honduras	10.0
Costa Misquita de Honduras	4.5
Costa Caribe de Nicaragua	3.5
Bluefields, Nicaragua	IND
Costa Caribe de Costa Rica	IND
Costa Caribe de Panamá	IND

Las lecturas más altas de clorofila se tienen en el Pacífico, en El Gran Lago de Nicaragua.

Esta semana no fue posible obtener imágenes de clorofila de República Dominicana, la nubosidad continúa interfiriendo en la calidad de las imágenes.

VIENTO

La imagen de vientos superficial el 21 de julio/ 2018 (00:00 hora local) presentada en la **Fig.4**, muestra las velocidades de los vientos registrada en la Tabla 4.

Figura 4. Velocidades de los vientos en la región SICA

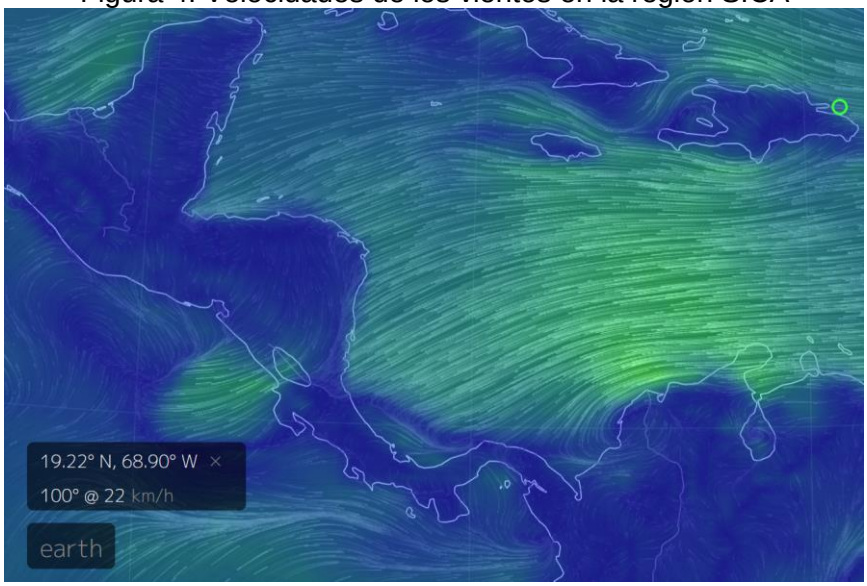

Fuente: Earth

Tabla 4. Velocidades de vientos superficiales

Sitio	Velocidad del viento (km/h)
Pacífico:	
Tehuantepec	2
Costa de Guatemala	7
Golfo de Fonseca	12
Masachapa, Nicaragua	22
Papagayo	31
Golfo de Panamá	21
Caribe:	
Costa norte de Belice	21
Puerto Cortés, Honduras	25
Bluefields, Nicaragua	31
Bocas del Toro, Panamá	23
Colón, Panamá	18
Samaná, República Dominicana	22

En la región de los países del SICA, las mayores velocidades a las 00.00 horas del 21 de julio de 2018, se registran en Papagayo en el Pacífico y Bluefields, Nicaragua, en el Caribe.

OLEAJE

Los vientos tienen influencia directa en la altura y velocidad de las olas; por ello, se considera oportuno mostrar semanalmente las velocidades de las olas en los sitios de mayor impacto. Se observa que las olas en el Domo Térmico, por influencia de los vientos alcanzan alturas de 2.2 metros y períodos de 7 segundos. En la zona del Caribe, las olas tienen una altura de 3.3 metros, con períodos de 8 segundos, donde las velocidades de los vientos alcanzan los 50 km/hora.

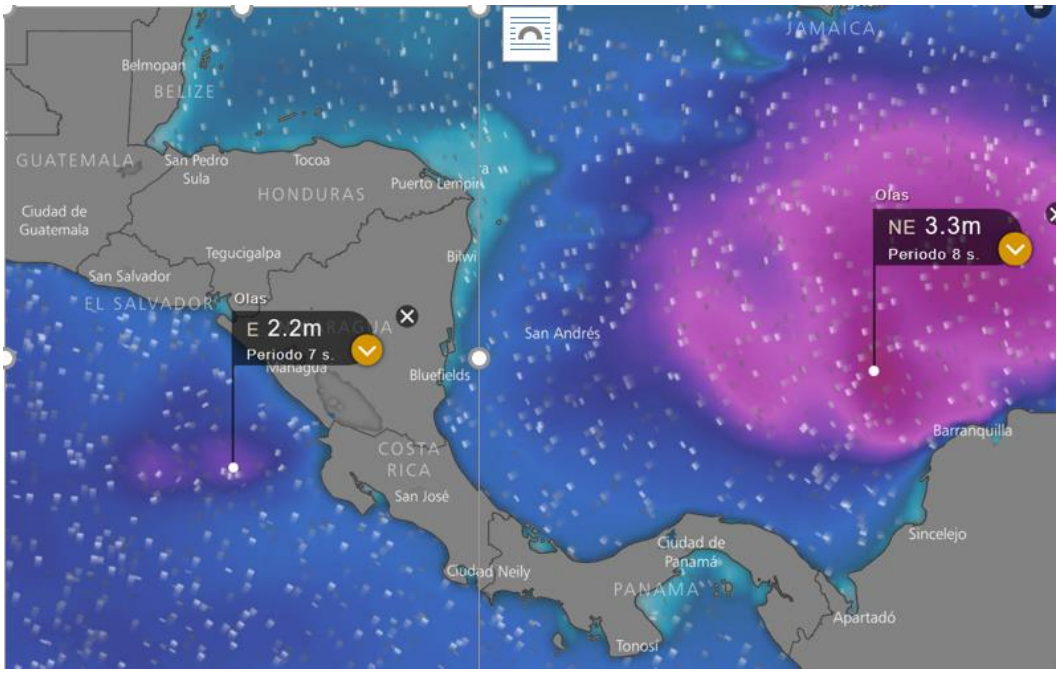

Fuente de la imagen: Windy, obtenida en www.climapesca.org

III IMPACTOS SOBRE LA PESCA Y LA ACUICULTURA

INFORMACIÓN DE LOS EVENTOS METEOROLÓGICOS EN LA REGIÓN Y SU RELACIÓN CON LA PESCA Y LA ACUICULTURA
Período del lunes 16 al sábado 21 de julio 2018.
Fase de la luna durante el período informado: Nueva

GUATEMALA, PESCA ARTESANAL.
Sipacate y alrededores[1].

Semana 16-21 de julio

Especie o grupo de especies	Captura/semanal	Precio primera venta USD
Sierra (macarela)	4,500/lb semanal	Al principio 1.20 al final de la semana 0.85
Camarón	960/lb semanal	6.00
Guavina	6000/lb semanal	0.85

[1] Información proporcionada por el pescador y acuicultor José Luis Muralles de CONFEPESCA

Durante la semana la producción pesquera mejoró, con este incremento en las capturas más lanchas se incorporaron a la pesca.

En reciente reunión con pescadores del Pacífico de Guatemala, en ocasión de la realización del Foro de Aplicaciones de las Perspectivas Climáticas, confirmaron la escasez de productos pesqueros que se vivió en las semanas previas tal como fue reflejado en la información de pesca presentada en las notas informativas Clima Pesca.

EL SALVADOR, PESCA ARTESANAL.
Playas negras[2] (Pacífico).

Semana 16-21 de julio

Especie o grupo de especies	Captura semanal	Precio primera venta USD
Babosa	3,000/libras/semanal	1.15
Ruco	2,250/libras/semanal	0.65
Cianero	17,500/libras/semanal	0.30
Camarón	3,000/libras/semanal	5.00

Esta semana la pesca parece encontrarse en un proceso de recuperación, aunque sigue sin llover de manera regular.

El SALVADOR: Pesca Artesanal Continental
Pesca en Lago de Güija compartido entre El Salvador y Guatemala.

Semana 16-21 de julio

Especie o grupo de especies	Captura	Precio primera venta USD
Tilapia	180 lb/semana	0.65 - 0.70/lb
Pepesca	2,400 lb/semana	0.50/lb
Caracol (sin concha, solo carne)	225 lb/semana	2.50/lb

Durante la semana llovió una sola vez, se ha observado poco viento. La producción de tilapia está deficiente y el precio del caracol sufrió una baja de US$ 0.50.

EL SALVADOR: Pesca industrial de camarón:

El informe corresponde **a camarón entero y no establece especie, ni talla**; en el caso del chacalín la información que se ofrece es de cola.

A continuación, se presentan las variaciones de captura de camarón y chacalín de las semanas anteriores y posteriores al período de veda del 17 de abril al 31 de mayo.

Histórico de la captura por día (24 horas) /embarcación

Semana	Camarón/lb	Chacalín/lb
26 febrero – 03 marzo	111	130
05 marzo - 10 marzo	156	137
12 marzo - 17 marzo	132	209
18 marzo – 24 marzo	221	103
26 marzo - 31 marzo	204	84
02 abril – 07 abril	147	85
09 abril – 14 abril	156	127

[2] Información proporcionada por el pescador Sandro Romario González de CONFEPESCA.

Descarga 16 abril	84	295
VEDA 17/04/18 – 31/05/18	VEDA	VEDA
02 junio – 09 junio	87	855
11 junio - 16 junio	105	440
18 junio – 23 junio	49	639
25 junio - 30 junio	74	612
02 julio – 07 julio	46	486
09 julio - 14 julio	52	503
16 julio - 21 julio	86	800

Los precios aproximados de primera venta para el período del 16-21 de julio/18 fueron:

Camarón blanco: USD 2.50/ libra hasta USD 5.00/libra, dependiendo tamaño
Chacalín USD 0.70 – 0.75 /libra

Como ha sido el comportamiento natural en este período predomina la captura de chacalín; en el caso del camarón, la captura no mejora sino hasta finales de julio, inicios de agosto.

NICARAGUA, Pesca artesanal
Masachapa[3] (**Pacífico**):

Semana 16 - 21 de julio

Especie o grupo de especies	Captura	Precio primera venta USD
Pargo guacamayo Pargo lunarejo	6,750 lb/semana 4,500 lb/semana	1.40 /lb 2.25 /lb
Langosta (buceo)	6,000 lb/semana	10.00 /lb solo cola grande
Macarela	6,240 lb/semana	1.00 /lb
Atún negro	6000 lb/semana	0.40 /lb

Pargo y cola de langosta desembarcado en Masachapa. Fotografía: Max Rodríguez.

PANAMÁ: Pesca Artesanal.

Gracias al entusiasmo de pescadores, técnicos y autoridades de Pesca de Panamá esta semana podemos contar con información de la pesca artesanal de este país miembro de OSPESCA. A continuación, los datos disgregados por centros de desembarque:

[3] Información proporcionada por el pescador Ramón Rodríguez de Masachapa.

Puerto Mutis, Veraguas[4]. Esta semana, el Puerto celebra a la patrona de los pescadores, por ello se tuvo descarga el día 16 y la del día 20 fue irregular. En este Puerto operaron regularmente en la semana **10 embarcaciones,** con los resultados siguientes:

Especie o grupo de especies	Desembarque de la semana
Cherna	4,550 lb
Pargo seda	4,683 lb
Pargo Achiotillo	21 lb
Corvina	382 lb
Carne de Tiburón	351 lb
Sierra	299 lb
Revoltura[5]	704 lb

Provincia de Herrera, Operan regularmente 24 embarcaciones en esta época. La información corresponde a la semana del 17 al 20 de julio, las embarcaciones normalmente hacen 4 viajes por semana[6].

Especie o grupo de especies	Desembarque de la semana (kg)	Desembarque de la semana (lb)
Corvina	478.5	1052.7
Robalo	47.5	104.5
Congo	138.8	305.4
Sierra	851.3	1872.9
Wanco	336.6	740.5
Pargo	314.4	691.7
Cebra	70.0	154.0
Cojinúa	11.0	24.2
Tollo	79.2	174.2
Barbudo	108.0	237.6
Lisa	135.1	297.2
Berrugate	12.7	27.9
Bagre	28.5	62.7
Pampano	36.0	79.2
Cococha	23.0	50.6
Revoltura	922.9	2030.4

Agua Dulce, Cooperativa Palo Seco[7]. Durante 4 días de la semana (17 al 20 de julio) 2 embarcaciones estuvieron faenando el informe de la captura.

[4] Información proporcionada por el Ing. Alex Cobas, ARAP
[5] Mezcla de especies de tamaño pequeño o bajo valor comercial
[6] Información Proporcionada por la Licda. Yarkelia Aneth. ARAP
[7] Información proporcionada por el Sr. Luis Mendieta miembro de la Cooperativa Palo Seco

Especie o grupo de especies	Desembarque de la semana (lb)	Valor primera venta USD
Corvina grande (cola amarilla)	792 /lb	Arriba 9 lb 2.00 /lb Bajo 9 lb 1.50 /lb
Bagre	1,500 /lb	1.25 -150 /lb
Barbudo	270 /lb	0.30 /lb
Berrugato	50 /lb	¿?

RESUMEN REGIONAL

Los días 17 y 18 de julio se desarrolló el Foro del Clima de Centro América en la ciudad de Guatemala que se dividió en tres secciones:

a) Evaluación del acierto de los pronósticos para los meses de mayo, junio y julio/18
b) Presentación de diferentes metodologías para lograr un mejor desempeño en las tareas de pronóstico.
c) Establecer las perspectivas climáticas para los países de la región del SICA en el período agosto, septiembre y octubre.

En general, aun cuando se suponía que se tendría un período normal para los meses de mayo, junio y julio, el comportamiento de la lluvia no fue todo lo normal que se esperaba, particularmente en El Salvador y en parte de los territorios de Nicaragua, Honduras y Guatemala, donde hubo una reducción de las lluvias, atribuidas al enfriamiento del Atlántico y al fortalecimiento de los vientos Alisios del Atlántico. Por otra parte, en Panamá las lluvias han sido abundantes, cabe destacar que el llamado arco seco de Panamá ha recibido parte de esa lluvia que no es habitual en esta época donde solo caen aproximadamente de 96 - 137mm/mes.

La reducción de las lluvias, así como el incremento de las mismas, ha tenido sus impactos en la pesca artesanal, pesca industrial y en la acuicultura, tal como el Clima Pesca lo reportó en sus notas informativas semanales.

Para los meses de **agosto, septiembre y octubre**, el Foro del clima ha pronosticado que lloverá en la región menos de lo habitual, pero estima que lo que llueva será suficiente para mantener la humedad del suelo que sustenta los cultivos de ese período.

Por otra parte, aun cuando el descenso de la temperatura del Océano Atlántico aparentemente ha alcanzado su temperatura más baja de los años recientes y este descenso ha provocado una reducción de la intensidad de los eventos ciclónicos, este hecho no elimina la posibilidad de que un evento de esta naturaleza alcance la región y amenace la seguridad alimentaria y vidas de la población, así como los emprendimientos en los diferentes sectores de la economía nacional y regional incluyendo la pesca y la acuicultura.

Adicionalmente, el Océano Pacífico se ha mostrado más activo que el Atlántico (6 eventos a la fecha) con la característica que se generaron y transitaron alejados de la costa. Es evidente que las bajas presiones, las depresiones y tormentas tropicales, así como los

ciclones siempre serán una amenaza para nuestra región, por lo que debemos mantener vigilancia permanente y contacto con los organismos de meteorología y de protección civil.

En la nota informativa de la próxima semana, se hará un análisis de lo que se espera de forma específica para la pesca y la acuicultura en estos meses. El análisis se ha generado en el Foro de Aplicaciones que se realiza inmediatamente después del Foro del Clima de América Central.

IV. METEOROLOGIA Y OCEANOGRAFIA 23/07/2018

Semana comprendida del 23 al 27 de julio/2018.

FEWS NET (USAID)

Durante la próxima semana, según los modelos se esperan pocos cambios en el patrón actual. Se prevé que lluvia más fuerte (100-200 milímetros) continúe a lo largo de la costa del Caribe de Nicaragua y al oriente de Honduras. Se espera que la región del golfo de Fonseca permanezca seca. A pesar de que podrían presentarse algunas tormentas eléctricas focalizadas, el pronóstico indica que el patrón de lluvia en Guatemala y Belice tenga una ligera reducción por una semana más.

Sitios de los Servicios Meteorológico de la Región del SICA

Mayor información por país puede encontrar en el sitio el www.climapesca.org. Para lo cual siga estas indicaciones:

1. En la barra superior encontrarán el título INFORMACIÓN, entran a esa sección.
2. En la pestaña" Meteorología y Oceanografía" dar clic y encontrará un botón por cada uno de los países del SICA.
3. Dar clic sobre el botón del país que desea consultar. Allí aparecerá el más reciente boletín informativo del Clima y Oceanografía.
4. También puede ver información actualizada de los huracanes, tormentas tropicales, bajas presiones, etc.

Belice.
http://www.hydromet.gov.bz/forecasts/marine-forecast
Costa Rica:
http://miocimar.ucr.ac.cr/
EL Salvador.
http://www.snet.gob.sv/ver/meteorologia/pronostico/24+horas/
Guatemala
www.insivumeh.gob.gt
Honduras
http://copeco.gob.hn/situacion-actual
Nicaragua
http://www.ineter.gob.ni/pronosticomaritimo
Panamá
http://www.hidromet.com.pa/pronostico_extendido.php
República Dominicana:
http://www.onamet.gov.do/m/pdto/08w-wprono/02w-winforme-marino.php
http://www.onamet.gov.do/pronostico.php?s=pg

ANEXO 1: PRECIOS DE PRODUCTOS DE LA PESCA Y LA ACUICULTURA DE HONDURAS

Pescados y mariscos							
Calamar con tinta	La Isla	Cedeño	Libra	70.00	70.00		
Calamar sin tinta	La Isla	Cedeño	Libra	120.00	120.00		
Camarón de cultivo con cabeza	La Isla	Cedeño	Libra	50.00	50.00		
Camarón de cultivo sin cabeza	La Isla	Cedeño	Libra	70.00	70.00		
Camarón Fiebre con cáscara	La Isla	Cedeño	Libra	25.00	25.00		
Camarón Fiebre sin cáscara	La Isla	Cedeño	Libra	45.00	45.00		
Camarón jumbo	La Isla	Cedeño	Libra	180.00	200.00	180.00	180.00
Camarón semi jumbo	La Isla	Cedeño	Libra	160.00	160.00		
Camarón Tigre	La Isla	Cedeño	Libra	75.00	80.00	75.00	75.00
Caracol	La Isla	La Mosquitia	Libra	160.00	160.00		
Curiles	La Isla	Cedeño	Cien und (6 lb)	120.00	120.00		
Filete de Bagre	La Isla	Cedeño	Libra	50.00	60.00	50.00	50.00
Filete de Corvina	La Isla	Cedeño	Libra	100.00	100.00		
Filete de Raya	La Isla	Cedeño	Libra	45.00	45.00		
Filete de Robalo	La Isla	Cedeño	Libra	100.00	120.00	100.00	100.00
Filete de Tilapia	La Isla	Lago de Yojoa	Libra	75.00	80.00	75.00	75.00
Jaiba	La Isla	Cedeño	Libra	25.00	25.00		
King Crab	La Isla	La Mosquitia	Libra	150.00	150.00		
Langosta	La Isla	La Mosquitia	Libra	200.00	200.00		
Pescado Babosa	La Isla	Cedeño	Libra	35.00	35.00		
Pescado Bagre	La Isla	Cedeño	Libra	25.00	25.00		
Pescado Berrugato	La Isla	Cedeño	Libra	28.00	28.00		
Pescado Blanco	La Isla	Cedeño	Libra	20.00	20.00		
Pescado Corvina	La Isla	Cedeño	Libra	45.00	50.00	45.00	45.00
Pescado Galiciano	La Isla	Cedeño	Libra	35.00	35.00		
Pescado Jurel	La Isla	Cedeño	Libra	12.00	15.00	12.00	12.00
Pescado Lisa	La Isla	Cedeño	Libra	25.00	25.00		
Pescado Macarela	La Isla	Cedeño	Libra	35.00	35.00		
Pescado Mero	La Isla	Cedeño	Libra	60.00	60.00		
Pescado Mojarra	La Isla	Cedeño	Libra	35.00	35.00		
Pescado Panchita	La Isla	Cedeño	Libra	28.00	28.00		
Pescado Pargo rojo	La Isla	Cedeño	Libra	45.00	50.00	45.00	45.00
Pescado Robalo	La Isla	Cedeño	Libra	45.00	50.00	45.00	45.00
Pescado Ruco	La Isla	Cedeño	Libra	25.00	25.00		
Pescado Tilapia gris	La Isla	Nicaragua	Libra	25.00	25.00		
Pescado Tilapia gris	La Isla	Lago de Yojoa	Libra	30.00	30.00		
Pescado Tilapia roja	La Isla	Lago de Yojoa	Libra	38.00	38.00		
Pulpo	La Isla	Nicaragua	Libra	120.00	120.00		

GOBIERNO DE LA REPÚBLICA DE HONDURAS

SECRETARÍA DE AGRICULTURA Y GANADERÍA

USDA USAID FIPA SIMPAH

Sistema de Información de Mercados de Productos Agrícolas de Honduras (SIMPAH)
Reporte semanal de precios de venta al por mayor de pecuarios y otros*
Ciudad San Pedro Sula

*Precios mayoristas representan ventas por primeros recibidores en el mercado a comerciantes minoristas u otros compradores para

Código reporte: SPS_PEC, No. 28 **Jueves, 19 de Julio de 2018**

Producto	Mercado	Origen	Unidad de venta	Precios			
				Rango		Rango Moda	
				Bajo	Alto	Bajo	Alto
				Lempiras			
Pescados y Mariscos							
Calamar	Dandy	La Ceiba	Libra	90.00	90.00		
Camarón Fiebre con cáscara	Dandy	La Ceiba	Libra	30.00	30.00		
Camarón Fiebre sin cáscara	Dandy	La Ceiba	Libra	45.00	45.00		
Camarón jumbo	Dandy	La Ceiba	Libra	180.00	190.00		
Camarón limpio	Dandy	La Ceiba	Libra	135.00	140.00		
Camarón semi jumbo	Dandy	La Ceiba	Libra	140.00	140.00		
Caracol	Dandy	La Ceiba	Libra	50.00	50.00		
Filete de Bass	Dandy	La Ceiba	Libra	60.00	60.00		
Filete de Mero	Dandy	La Ceiba	Libra	50.00	55.00		
Filete de Raya	Dandy	La Ceiba	Libra	60.00	60.00		
Filete de Robalo	Dandy	La Ceiba	Libra	60.00	65.00		
Jaiba	Dandy	Tela	Cien und (35 lb)	700.00	700.00		
Langosta	Dandy	La Ceiba	Libra	180.00	190.00		
Pescado Lisa	Dandy	La Ceiba	Libra	20.00	25.00		
Pescado Robalo	Dandy	La Ceiba	Libra	50.00	50.00		
Pescado Tilapia gris	Dandy	Lago de Yojoa	Libra	35.00	40.00		
Pescado Tilapia roja	Dandy	Lago de Yojoa	Libra	40.00	45.00		
Pulpo	Dandy	La Ceiba	Libra	90.00	90.00		

Tasa de Cambio: 1 USD = L. 23.9856, fuente: Banco Central de Honduras