CLIMA PESCA
Nota Informativa Año 5 N°32
13/08/2018

SECCIONES	CONTENIDO	PÁGINA
I	**AVANCES** **Posibilidad de formación de eventos ciclónicos**	1
II	**Situación actualizada** Temperatura Superficial del Mar (TSM), Clorofila, Vientos	4
III	**Impactos sobre la Pesca y la Acuicultura**	9
IV	**Meteorología y Oceanografía,** Informe por país	12
ANEXO 1	**Precios de productos de la pesca y acuicultura, Honduras Nicaragua**	14

I. AVANCES

POSIBILIDAD DE FORMACIÓN DE EVENTOS CICLÓNICOS (PACIFICO)

A continuación se muestra la posibilidad de formación de eventos ciclónicos como:

Depresiones tropicales | Tormentas | Huracanes | Ciclones post tropicales | Remanentes

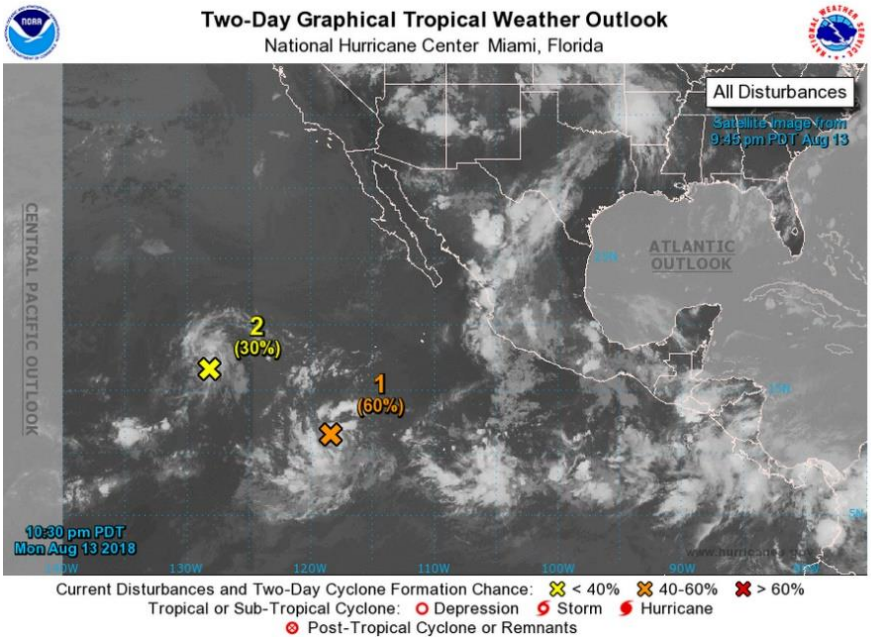

92
ABPZ20 KNHC 140527
TWOEP
Perspectiva del clima tropical
NWS National Hurricane Center Miami FL
11:00 PM PDT lun 13 de agosto de 2018

Para el este del Pacífico Norte ... al este de 140 grados de longitud oeste:
Un gran sistema de baja presión se encuentra a 950 millas al suroeste de el extremo sur de la península de Baja California. Lluvias y la actividad de tormentas continúa mejor organizada y se espera que las condiciones ambientales sean propicias para que pueda formarse una depresión durante los próximos días mientras tanto la perturbación se mueve hacia el oeste a 10 a 15 mph.

* Posibilidad de formación durante 48 horas ... medio ... 60 %.
* Posibilidad de formación durante los próximos 5 días ... alto ... 90 %.

Un área de baja presión débil está ubicada a aproximadamente 1,250 millas al oeste-suroeste del extremo sur de la península de Baja California continúa produciendo lluvias desorganizadas y tormentas eléctricas. Aunque lento, aún es posible un desarrollo durante el próximo día. Se pronostica que la baja presión llegará a aguas más frías a última hora del martes o el miércoles, lo que limitaría las posibilidades de desarrollo.

* Posibilidad de formación en las próximas 48 horas ... baja ... 30 %
* Oportunidad de formación en los próximos 5 días ... baja ... 30 %
Pronosticador: Stewart

POSIBILIDAD DE FORMACIÓN DE EVENTOS CICLÓNICOS (ATLÁNTICO)

A continuación se muestra la posibilidad de formación de eventos ciclónicos como:

Depresiones tropicales | Tormentas | Huracanes | Ciclones post tropicales | Remanentes

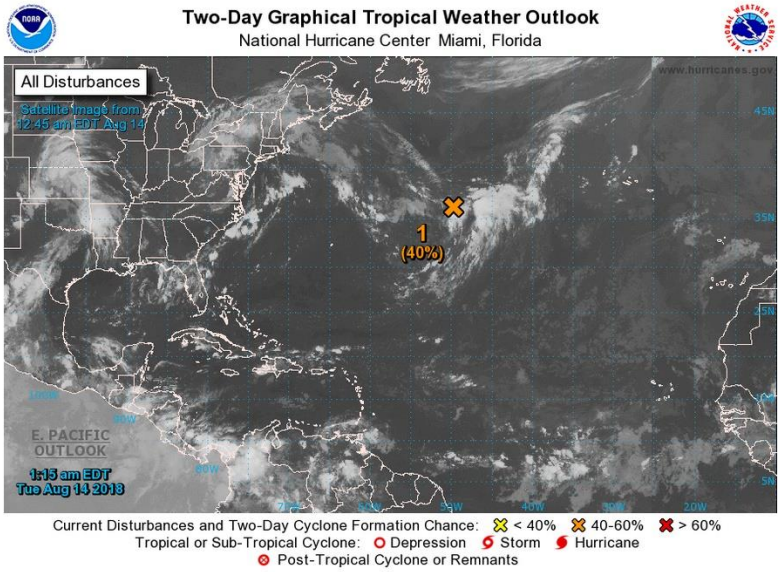

120
ABNT20 KNHC 140513
TWOAT

Perspectiva del clima tropical
NWS National Hurricane Center Miami FL
200 a. M. EDT martes 14 de agosto 2018

Para el Atlántico Norte ... Mar Caribe y Golfo de México:

Un sistema de baja presión no tropical ubicado a unas 700 millas al sur de Cape Race, Terranova, está produciendo una gran área de nubosidad y tormentas eléctricas desorganizadas.

Se pronostica que las condiciones ambientales serán algo más propicio para algún desarrollo subtropical o tropical antes del miércoles. Se pronostica que el sistema se moverá hacia el noreste sobre las aguas más frías del Atlántico Norte a finales de jueves o viernes, lo que debería limitar cualquier desarrollo adicional.

* Posibilidad de formación durante 48 horas ... media ... 40 %
* Posibilidad de formación a través de 5 días ... medio ... 40 %

Pronosticador: Stewar

NOTA DE OSPESCA: El desarrollo actual de **las perturbaciones que se describen en esta nota informativa**, tanto en el Pacífico como en el Atlántico, no pareciera que signifiquen mayor riesgo para los países de la región del SICA. Sin embargo, es importante considerar la frecuencia con que se están produciendo estos en eventos en el Pacífico, lo que nos sugiere que es necesario estar atento al desarrollo de estos desarrollos. Como ya lo hacen las instituciones que tienen a su cargo los aspectos meteorológicos de los países.

II. SITUACIÓN ACTUALIZADA AL 12 DE AGOSTO 2018

La Fig. 1 muestra la temperatura superficial del mar al 12 de agosto 2018, cuyas lecturas se muestran en la Tabla 1.

Figura 1. Temperatura superficial del mar
en el istmo centroamericano

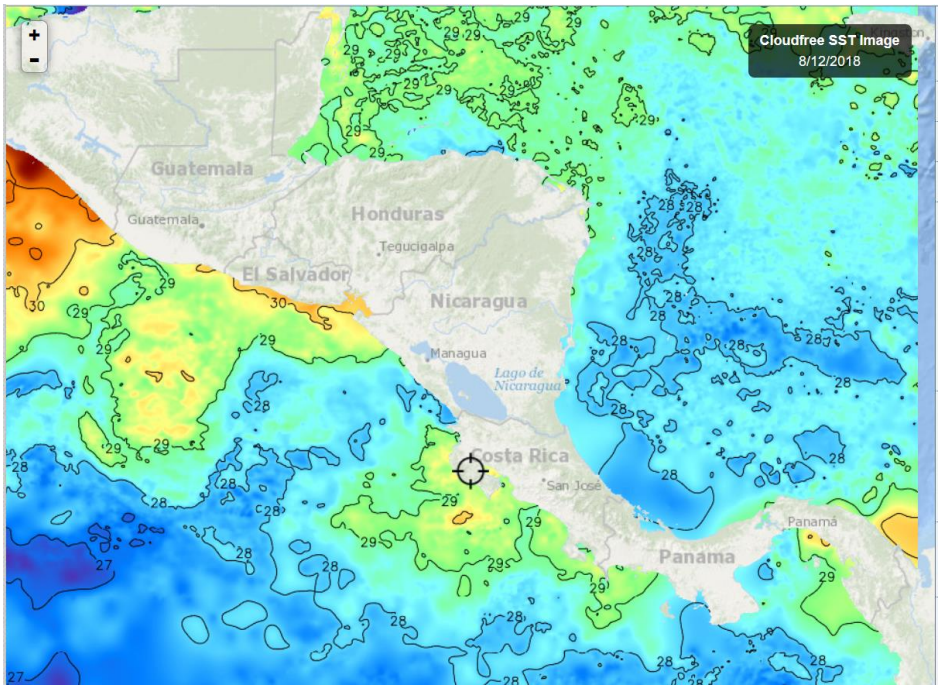

Fuente FishTrack

Tabla 1. Distribución de Temperaturas Superficiales del Mar
del Pacífico y Caribe de Centroamérica

Ubicación	Rango de Temperatura (°C)
Pacífico	
Tehuantepec	29.5 – 30.6
Costa de Guatemala	29.3
Costa de El Salvador	29.7 – 30.3
Costa de Nicaragua	28.1 – 29.5
Domo Térmico	27.6
Masachapa, Nicaragua	28.0
Papagayo	29.2
Costa Rica	28.3 – 29.3
Costa de Panamá	28.4 - 29.2
Golfo de Panamá	28.5
Caribe	
Costa de Belice	29.6
Golfo de Honduras	29.0
Resto del Caribe Centroamericano	27.7– 29.1

En la **Fig. 1**, para la semana que se informa, las aguas más cálidas del Pacífico se observan en Tehuantepec; las temperaturas más bajas de ambos litorales se observan en el Domo Térmico (27.6°C).

La Fig. 2 muestra la temperatura superficial del mar al 12 de agosto 2018, en el litoral Caribe y Atlántico de la República Dominicana, cuyas lecturas se muestran en la Tabla 2.

Figura 2. Temperatura superficial del mar en el litoral Caribe y Atlántico de República Dominicana

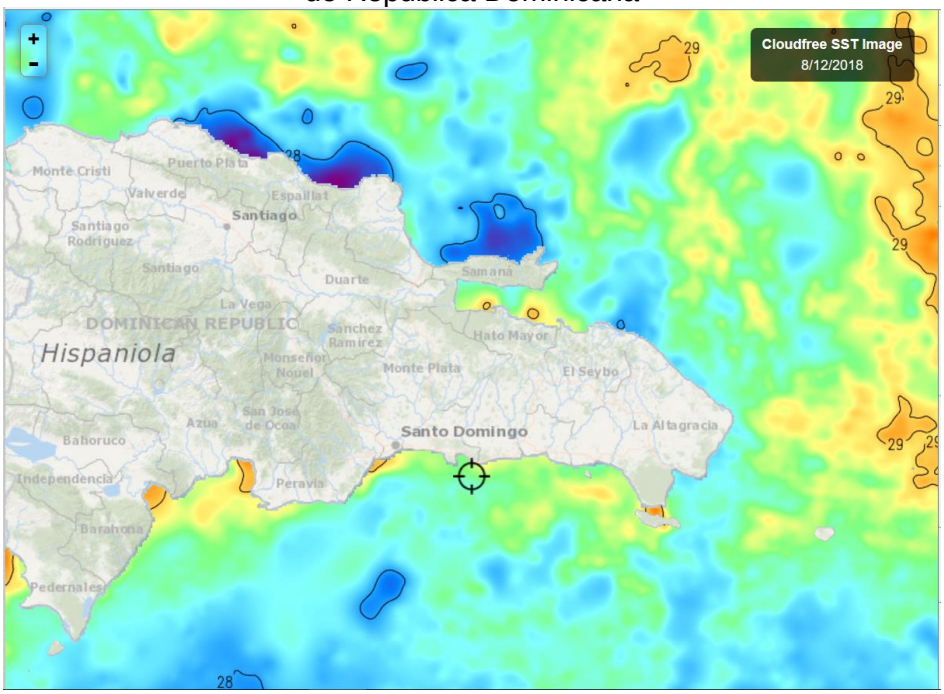

Fuente: Fishtrack

Tabla 2. Distribución de Temperaturas Superficiales del Mar en República Dominicana

Ubicación	Rango de Temperatura (°C)
Litoral Caribe	27.8 - 28.9
Litoral Atlántico	27.5 – 28.9
Bahía de Samaná (Atlántico)	28.4 - 28.9

La temperatura superficial en Rep. Dominicana es bastante homogénea.

CLOROFILA

La Fig. 3, muestra los valores de la clorofila “a” para el 8 de agosto 2018. La nubosidad impide lograr una mejor imagen. Las lecturas correspondientes se presentan en la Tabla 3.



Figura 3. Valores de clorofila “a” en el Istmo Centroamericano
Fuente: NASA-EODIS presentado por Clima Pesca

Tabla 3. Valores de clorofila “a” en el Istmo Centroamericano

Sitio	Valor clorofila “a” (mg/m^3)
Pacífico	
Istmo de Tehuantepec	6.3
Costa de Guatemala	2.1
Costa de El Salvador	4.0
Golfo de Fonseca	2.1 – 12.0
Papagayo	IND
Masachapa, Nicaragua	IND
Domo Térmico	0.8
Costa de Nicaragua	4.4
Gran Lago de Nicaragua	IND
Golfo de Nicoya, Costa Rica	IND
Litoral Pacífico de Costa Rica	IND
Litoral Pacífico de Panamá	IND
Golfo de Panamá, Panamá	IND
Caribe	
Costa de Belice	IND
Golfo de Honduras	IND
Costa Misquita de Honduras	IND
Costa Caribe de Nicaragua	IND
Bluefields, Nicaragua	IND
Costa Caribe de Costa Rica	IND
Costa Caribe de Panamá	IND

De las pocas lecturas de clorofila en el Pacífico, destaca el Golfo de Fonseca; en el Caribe la nubosidad no permite visualizar lecturas de la clorofila.

La Fig. 4, muestra los valores de la clorofila “a” para el 11 de agosto 2018, esta es la imagen mejor lograda de la semana. Las lecturas correspondientes se presentan en la Tabla 4.



Tabla 4. Valores de Clorofila “a” en República Dominicana

Sitio	Valor clorofila “a” (mg/m^3)
Monte Cristi (Atlántico)	0.6
Samaná	0.4 – 6.0
Canal de Saona	IND
Palmar de Ocoa (Caribe)	0.6
Barahona (Caribe)	15.0
Pedernales (Caribe)	6.1

Barahona presenta las lecturas más altas de ambos litorales.

VIENTO

La imagen de vientos superficial el 13/08/2018 (15:00 hora local) presentada en la **Fig.5**, muestra las velocidades de los vientos que se registran en la Tabla 5.

Figura 5. Velocidades de los vientos superficiales en la región SICA

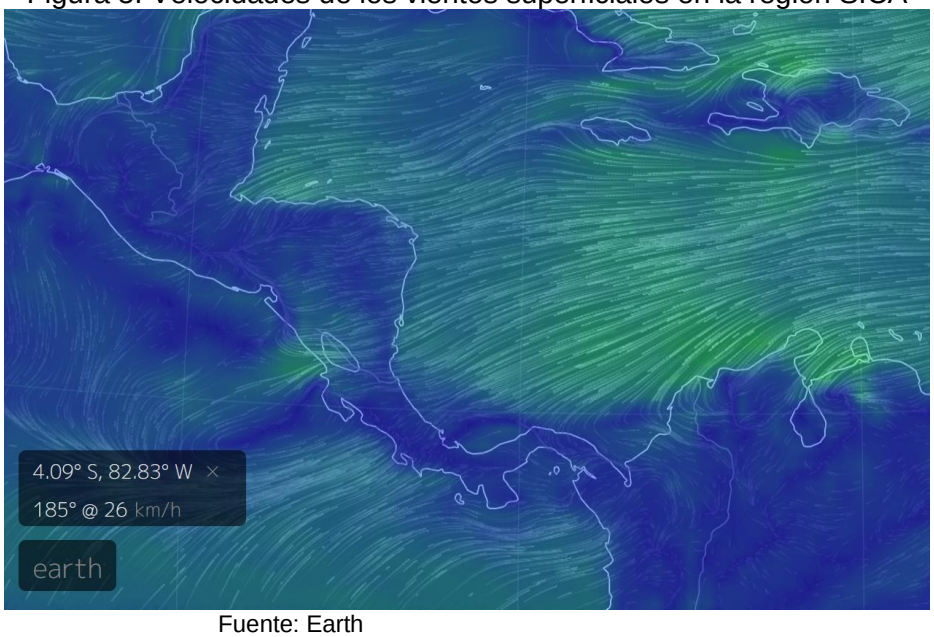

Fuente: Earth

Tabla 5. Velocidades de vientos superficiales

Sitio	Velocidad del viento (km/h)
Pacífico:	
Tehuantepec	18
Costa de Guatemala	11
Golfo de Fonseca	19
Masachapa, Nicaragua	27
Papagayo	35
Golfo de Panamá	11
Caribe:	
Costa norte de Belice	25
Puerto Cortés, Honduras	29
Bluefields, Nicaragua	27
Bocas del Toro, Panamá	04
Colón, Panamá	17
Samaná, República Dominicana	28

En la región de los países del SICA, las mayores velocidades a las 15.00 horas del 13 de agosto 2018 se registran en Papagayo, Pacífico, Costa Rica y Puerto Cortés, en el Caribe.

III IMPACTOS SOBRE LA PESCA Y LA ACUICULTURA

INFORMACIÓN DE LOS EVENTOS METEOROLÓGICOS EN LA REGIÓN Y SU RELACIÓN CON LA PESCA Y LA ACUICULTURA
Período del lunes 06 al sábado 11 de agosto 2018.
Fase de la luna durante el período informado: Cuarto Menguante.

GUATEMALA, PESCA ARTESANAL.
Sipacate y alrededores[1].

Semana 06 al 11 de agosto

La pesca durante la semana en Sipacate y alrededores, fue deficiente. Los pescadores al darse cuenta que los ingresos eran menores que los costos (combustible, alimentación, hielo, entre otros) únicamente fueron a pescar una vez en la semana. Los bagres fueron las capturas más significativas.

EL SALVADOR, PESCA ARTESANAL.
Playas negras[2] (Pacífico).

Semana 06 al 11 de agosto

Especie o grupo de especies	Captura semanal	Precio primera venta USD
Robalo	360/libras/semana	1.50
Bagre	480/libras/semana	0.60
Langosta	720/libras/semana	4.00
Pargo	420/libras/semana	1.50
Macarela	150/libras/semana	0.80

La captura en Playas Negras muestra un descenso cercano al 50%, en relación al rendimiento de la semana anterior. Esta caída tan importante, los pescadores la relacionan con la reducción de las precipitaciones.

También en el caso de Playas Negras, los pescadores dejan de pescar cuando sus costos son más altos que los ingresos.

El SALVADOR: Pesca Artesanal Continental
Pesca en Lago de Güija compartido entre El Salvador y Guatemala.

Semana 06 al 11 de agosto

La semana del 30 de julio al 4 de agosto, fue poco productiva, en el informe presentado en el Clima Pesca, en la nota informativa No. 31 se destacó que la producción de la semana previa estaba fuera de lo que habitualmente capturan los pescadores, pero se indicaba que había comenzado a llover y con este aporte podría comenzar a recuperarse el lago. Sin embargo, si bien es cierto que se dieron algunas precipitaciones de manera regular, éstas solo registraron un promedio de alrededor de 10mm, en cada ocasión[3]. Por lo tanto, no

[1] Información proporcionada por el pescador y acuicultor José Luis Muralles de CONFEPESCA
[2] Información proporcionada por el pescador Sandro Romario González de CONFEPESCA.
[3]Mapas de distribución de lluvias, comunicaciones@marn.gob.sv

contribuyeron a recuperar los niveles de agua del lago. Aparentemente, la diferencia de nivel normal y el actual alcanza 1.5 metros.

Esta semana (del 6 al 11 de agosto) no ha llovido y se han incrementado los vientos y la producción pesquera no se ha recuperado.

Los pescadores han expresado su preocupación al no capturar ni tilapia, ni guapote tigre, ni pepesca y tampoco caracol.

EL SALVADOR: Pesca industrial de camarón:

El informe corresponde **a camarón entero y no establece especie, ni talla**; en el caso del chacalín la información que se ofrece es de cola.

A continuación, se presentan las variaciones de captura de camarón y chacalín de las semanas anteriores y posteriores al período de veda (17 de abril a 31 de mayo).

Histórico de la captura por día (24 horas) /embarcación

Semana	Camarón/lb	Chacalín/lb
26 febrero – 03 marzo	111	130
05 marzo - 10 marzo	156	137
12 marzo - 17 marzo	132	209
18 marzo – 24 marzo	221	103
26 marzo - 31 marzo	204	84
02 abril – 07 abril	147	85
09 abril – 14 abril	156	127
Descarga 16 abril	84	295
VEDA 17/04/18 – 31/05/18	VEDA	VEDA
02 junio – 09 junio	87	855
11 junio - 16 junio	105	440
18 junio – 23 junio	49	639
25 junio - 30 junio	74	612
02 julio – 07 julio	46	486
09 julio - 14 julio	52	503
16 julio - 21 julio	86	800
23 julio - 28 julio	86	288
30 julio - 04 agosto	106	441
06 Agosto - 11 agosto	114	397

Los precios aproximados de primera venta para el período del 06 al 11 de agosto de 2018 fueron:

Camarón blanco: USD $2.50/ libra hasta USD $4.75/libra, dependiendo tamaño.
Chacalín USD $0.80 – $0.90 /libra.

NICARAGUA, Pesca artesanal
Masachapa[4] (**Pacífico**):

Semana 06 al 11 de agosto

Especie o grupo de especies	Captura	Precio primera venta USD
Dorado Pequeño	6,400 lb/semana	1.00 /lb
Pargo	7,800 lb/semana	2.00 /lb
Macarela	5,100 lb/semana	1.00 /lb
Atún negro	5,280 lb/semana	0.40 /lb

Probablemente Masachapa sea uno de los sitios de pesca más estables, la producción puede disminuir una semana, pero a la semana siguiente se recupera. La ubicación de Masachapa le favorece, por ejemplo: se encuentra dentro del área de influencia de la surgencia de Papagayo y del Domo Térmico, esta posición privilegiada le permite tener alimento y condiciones de temperatura superficial del agua muy favorables para su nutrición y reproducción.

PANAMÁ: Pesca Artesanal.
Provincia de Herrera. Esta semana operaron 15 embarcaciones.

Semana del 06 al 11 de agosto

Especie o grupo de especies	Desembarque de la semana (kg)	Desembarque de la semana (lb)	Precio primera venta USD
Corvina	430.0	946	1.35/lb
Robalo	165.1	363.22	1.50/lb
Congo	97.2	213.84	0.15/lb
Sierra	329.4	724.68	0.80/lb
Pargo	118.2	260.04	1.40/lb
Toyo	87.2	191.84	0.65/lb
Barbudo	104.0	228.8	0.35/lb
Lisa	49.1	108.02	0.65/lb
Berrugate	22.8	50.16	1.40/lb
Bagre	32.8	72.16	0.40/lb
Jurel	13.1	28.82	0.40/lb
Revoltura	1,126.0	2477.2	0.40/lb
Wuanco	27.6	60.72	0.40/lb
Picua	189.4	416.68	0.30/lb
Cojinua	51.3	112.86	0.80/lb

En la provincia de Herrera, aparentemente la producción es estable; varios recursos pueden no destacar esta semana, pero hay otros que llenan ese vacío.

[4] Información proporcionada por el pescador Ramón Rodríguez de Masachapa.

REPÚBLICA DOMINICANA. Pesca Artesanal[5]

Durante la semana del 06 al 11 de agosto la producción de camarones en la Bahía de Samaná se estimó en una cifra similar a las 4,500 lb de camarones de diferentes tamaños; el 76% de esa captura la aporta la red de arrastre manual y el 24% la red de enmalle. De acuerdo a los pescadores, esta producción ha descendido alrededor de un 44% en relación a lo capturado en semanas anteriores.

RESUMEN REGIONAL

Los pescadores que operan en el Pacífico en la parte norte de Centroamérica (Honduras, El Salvador y Guatemala) muestran preocupación porque la producción pesquera ha descendido a niveles donde ya no es rentable salir a faenar.

Estas condiciones son similares a las observadas en mayo-junio de 2014; donde, no se tenía una declaración de la presencia de El Niño, pero sus impactos ya estaban presentes.

Para 2014, OSPESCA decidió crear el Clima Pesca para que los miembros del sector de pesca y acuicultura, pudieran informarse de los factores que lograran incidir en las bajas capturas y trabajar sobre medidas de adaptación. Por ejemplo, colocar en el mercado el pescado con la mejor calidad que se pueda lograr para tener mejores precios.

IV. METEOROLOGIA Y OCEANOGRAFIA 14/08/2018

Semana comprendida del 14 al 18 de agosto/2018.

FEWS NET (USAID)

Para el próximo período en perspectiva, los modelos de lluvia sugieren
un leve alivio para la sequedad anómala en Centroamérica previendo lluvia promedio a por debajo del promedio. El total de lluvia semanal podría superar los 100 milímetros en áreas al suroccidente de Guatemala; sin embargo, el potencial a mayores cantidades sigue siendo menor en la región del Golfo de Fonseca. No se prevé actividad de ciclones tropicales a inicios de agosto.

Mayor información por país puede encontrar en el sitio www.climapesca.org. Para lo cual siga estas indicaciones:

1. En la barra superior encontrarán el título INFORMACIÓN, entran a esa sección.
2. En la pestaña" Meteorología y Oceanografía" dar clic y encontrará un botón por cada uno de los países del SICA.
3. Dar clic sobre el botón del país que desea consultar. Allí aparecerá el más reciente boletín informativo del Clima y Oceanografía.
4. También puede ver información actualizada de los huracanes, tormentas tropicales, bajas presiones, etc.

[5] Información suministrada por don Jesús Galán (CODOPESCA)

Belice.
http://www.hydromet.gov.bz/forecasts/marine-forecast

Costa Rica:
http://miocimar.ucr.ac.cr/

EL Salvador.
http://www.snet.gob.sv/ver/meteorologia/pronostico/24+horas/

Guatemala
www.insivumeh.gob.gt

Honduras
http://copeco.gob.hn/situacion-actual

Nicaragua
http://www.ineter.gob.ni/pronosticomaritimo

Panamá
http://www.hidromet.com.pa/pronostico_extendido.php

República Dominicana:
http://www.onamet.gov.do/m/pdto/08w-wprono/02w-winforme-marino.php
http://www.onamet.gov.do/pronostico.php?s=pg

ANEXO 1: PRECIOS DE PRODUCTOS DE LA PESCA Y LA ACUICULTURA DE HONDURAS

GOBIERNO DE LA REPÚBLICA DE HONDURAS | SECRETARÍA DE AGRICULTURA Y GANADERÍA

USDA | USAID | FIPAH FUNDACIÓN HONDUREÑA DE INVESTIGACIÓN AGRÍCOLA | SIMPAH

Sistema de Información de Mercados de Productos Agrícolas de Honduras (SIMPAH)

Reporte semanal de precios de venta al por mayor de pecuarios y otros*

Ciudad Tegucigalpa

***Precios mayoristas representan ventas por primeros recibidores en el mercado a comerciantes minoristas u otros compradores para productos de buena calidad y condición, a no ser que sea indicado.**

Código reporte: TGA_PEC, No. 31 **Jueves, 9 de agosto de 2018**

Producto	Mercado	Origen	Unidad de Venta	Precios			
				Rango		Rango Moda	
				Bajo	Alto	Bajo	Alto
				Lempiras			
Pescados y mariscos							
Calamar con tinta	La Isla	La Mosquitia	Libra	80.00	80.00		
Calamar sin tinta	La Isla	La Mosquitia	Libra	120.00	140.00	120.00	120.00
Camarón cola verde	La Isla	Cedeño	Libra	70.00	100.00	70.00	70.00
Camarón de cultivo con cabeza	La Isla	Cedeño	Libra	40.00	50.00	40.00	40.00
Camarón de cultivo sin cabeza	La Isla	Cedeño	Libra	70.00	100.00	70.00	70.00
Camarón Fiebre con cáscara	La Isla	Cedeño	Libra	15.00	15.00		
Camarón Fiebre sin cáscara	La Isla	Cedeño	Libra	35.00	35.00		
Camarón jumbo	La Isla	Cedeño	Libra	140.00	160.00	140.00	140.00
Camarón semi jumbo	La Isla	Cedeño	Libra	100.00	130.00	100.00	100.00
Camarón Tigre	La Isla	Cedeño	Libra	55.00	70.00	60.00	60.00
Caracol	La Isla	La Mosquitia	Libra	170.00	180.00	170.00	170.00
Curiles	La Isla	Cedeño	Cien und (6 lb)	100.00	120.00	100.00	100.00
Filete de Bagre	La Isla	Cedeño	Libra	45.00	50.00	45.00	45.00
Filete de Corvina	La Isla	Cedeño	Libra	100.00	120.00	100.00	100.00
Filete de Raya	La Isla	Cedeño	Libra	35.00	40.00	35.00	35.00
Filete de Robalo	La Isla	Cedeño	Libra	100.00	120.00	100.00	100.00
Filete de Tilapia	La Isla	Lago de Yojoa	Libra	63.00	70.00	63.00	63.00
Jaiba	La Isla	Cedeño	Libra	18.00	25.00	20.00	20.00
King Crab	La Isla	La Mosquitia	Libra	180.00	180.00		
Langosta	La Isla	La Mosquitia	Libra	250.00	250.00		
Langosta	La Isla	La Mosquitia	Libra	170.00	170.00		
Pescado Babosa	La Isla	Cedeño	Libra	40.00	50.00	45.00	45.00
Pescado Bagre	La Isla	Cedeño	Libra	20.00	28.00	25.00	25.00
Pescado Berrugato	La Isla	Cedeño	Libra	25.00	30.00	25.00	25.00
Pescado Blanco	La Isla	Cedeño	Libra	10.00	15.00	10.00	10.00
Pescado Corvina	La Isla	Cedeño	Libra	50.00	60.00	55.00	55.00
Pescado Galiciano	La Isla	Cedeño	Libra	22.00	22.00		
Pescado Jurel	La Isla	Cedeño	Libra	10.00	15.00	10.00	10.00
Pescado Lisa	La Isla	Cedeño	Libra	16.00	20.00	16.00	16.00
Pescado Macarela	La Isla	Cedeño	Libra	20.00	25.00	20.00	20.00
Pescado Mero	La Isla	Cedeño	Libra	55.00	60.00	55.00	55.00
Pescado Mojarra	La Isla	Cedeño	Libra	10.00	15.00	10.00	10.00
Pescado Panchita	La Isla	Cedeño	Libra	18.00	25.00	20.00	20.00
Pescado Pargo rojo	La Isla	Cedeño	Libra	45.00	60.00	50.00	50.00
Pescado Robalo	La Isla	Cedeño	Libra	45.00	60.00	50.00	50.00
Pescado Ruco	La Isla	Cedeño	Libra	20.00	25.00	20.00	20.00
Pescado Tilapia gris	La Isla	Lago de Yojoa	Libra	35.00	38.00	35.00	35.00
Pescado Tilapia roja	La Isla	Lago de Yojoa	Libra	40.00	45.00	40.00	40.00
Pulpo	La Isla	Nicaragua	Libra	80.00	100.00	80.00	80.00

GOBIERNO DE LA REPÚBLICA DE HONDURAS | SECRETARÍA DE AGRICULTURA Y GANADERÍA

USDA | USAID | FHIA FUNDACIÓN HONDUREÑA DE INVESTIGACIÓN AGRÍCOLA | SIMPAH

Sistema de Información de Mercados de Productos Agrícolas de Honduras (SIMPAH)
Reporte semanal de precios de venta al por mayor de pecuarios y otros*
Ciudad San Pedro Sula

***Precios mayoristas representan ventas por primeros recibidores en el mercado a comerciantes minoristas u otros compradores para productos de buena calidad y condición, a no ser que sea indicado.**

Código reporte: SPS_PEC, No. 31 **Jueves, 9 de agosto de 2018**

Producto	Mercado	Origen	Unidad de Venta	Precios			
				Rango		Rango Moda	
				Bajo	Alto	Bajo	Alto
				Lempiras			
Pescados y mariscos							
Calamar	Dandy	La Ceiba	Libra	90.00	95.00		
Camarón Fiebre con cáscara	Dandy	La Ceiba	Libra	38.00	40.00		
Camarón Fiebre sin cáscara	Dandy	La Ceiba	Libra	60.00	60.00		
Camarón jumbo	Dandy	La Ceiba	Libra	180.00	190.00		
Camarón limpio	Dandy	La Ceiba	Libra	140.00	145.00		
Camarón semi jumbo	Dandy	La Ceiba	Libra	140.00	150.00		
Caracol	Dandy	La Ceiba	Libra	138.00	140.00		
Filete de Bass	Dandy	La Ceiba	Libra	55.00	60.00		
Filete de Robalo	Dandy	La Ceiba	Libra	55.00	55.00		
Filete de Tilapia	Dandy	La Ceiba	Libra	60.00	65.00		
Jaiba	Dandy	Tela	Cien und (35 lb)	700.00	700.00		
King Crab	Dandy	La Ceiba	Libra	85.00	90.00		
Langosta	Dandy	La Ceiba	Libra	180.00	190.00		
Pescado Corvina	Dandy	La Ceiba	Libra	40.00	45.00		
Pescado Lisa	Dandy	Cedeño	Libra	23.00	25.00		
Pescado Pargo rojo	Dandy	La Ceiba	Libra	45.00	50.00		
Pescado Robalo	Dandy	La Ceiba	Libra	50.00	50.00		
Pescado Tilapia gris	Dandy	Lago de Yojoa	Libra	35.00	35.00		
Pescado Tilapia roja	Dandy	Lago de Yojoa	Libra	40.00	42.00		
Pulpo	Dandy	La Ceiba	Libra	90.00	95.00		

Tasa de Cambio: 1 USD = L. 23.9852, fuente: Banco Central de Honduras