CLIMA PESCA
Nota Informativa Año 5 N°34
27/08/2018

SECCIONES	CONTENIDO	PÁGINA
I	**NOTICIAS** **MAREA ROJA**	1
II	**Situación actualizada** Temperatura Superficial del Mar (TSM), Clorofila, Vientos	3
III	**Impactos sobre la Pesca y la Acuicultura**	7
IV	**Meteorología y Oceanografía,** Informe por país	13
ANEXO 1	**Precios de productos de la pesca y acuicultura, Honduras Nicaragua**	14

Palabras Claves: marea roja, huracanes, producción pesquera, camarón, precios

I. NOTICIAS

USA
Marea roja se extiende por la costa oeste de la Florida[1]

La presencia de la **"marea roja" en el suroeste de Florid**a se extiende ya a lo largo de 233 kilómetros de costa con **altos niveles de toxinas liberadas por la microalga que la origina**, informaron este jueves las autoridades.

En su boletín más reciente, la **Comisión para la Conservación de la Pesca y la Fauna (FWC)** señaló que se ha detectado una **"alta concentración" del microorganismo "Karenia brevis" (causante de la marea roja)**, de hasta más de "un millón de células por litro" en los **condados de Manatee y el norte de Collier.**

Han muerto miles de peces en la costa sur de EEUU.

La **"marea roja"**, como se conoce a la **contaminación por este microorganismo**, se ha observado también en la costa del **condado de Pinellas**, algo más al norte, por tercera semana consecutiva.

[1] https://www.infobae.com/america/eeuu/2018/08/23/extension-de-la-marea-roja-alcanza-ya-145-millas-en-costa-oeste-de-florida/ 23/08/2018

Se ha informado a las autoridades de casos de **"irritación respiratoria"** en personas en los **condados de Pinellas, Manatee, Sarasota, Lee y Collier**, por efecto de las toxinas que liberan estos microorganismos.

Este es uno de los síntomas más frecuentes que experimentan los bañistas durante una marea roja, que padecen **picazón en la garganta y tos**.

La marea roja ha afectado Pinellas, Manatee, Sarasota, Lee y Collier (NOAA)

El pasado 13 de agosto, el **gobernador de Florida, Rick Scott**, declaró el estado de emergencia en siete condados afectados por la **"marea roja"**.

La orden de Scott permite que se destinen **"fondos significativos y recursos"** a los condados Collier, Lee, Charlotte, Sarasota, Manatee, Hillsborough y Pinellas, en la costa suroeste de la **península floridana** y a los afectados por un fenómeno que se produce casi anualmente en estas costas del **Golfo de México**, pero que nunca había alcanzado la gravedad actual.

Efectos de la marea roja en la Florida (EFE).

La FWC ha hecho un llamado a la población para que s**e abstenga de retirar ejemplares grandes de peces muertos, como delfines, manatíes o hasta ballenas** y exhorta que esas labores las realicen los expertos.

Algunos de ellos apuntan que, **la "marea roja**" podría persistir hasta el invierno próximo, cuando los frentes fríos procedentes del interior y el viento deshaga la formación de estas microalgas.

Nota de OSPESCA: dado que la marea roja de la Florida es causada por la microalga ***Karenia brevis*"** es posible observar su distribución a través de las imágenes de clorofila que provee la NOAA como se muestra en la imagen adjunta (Fuente. NASA WorldView imagen del 24 de agosto).

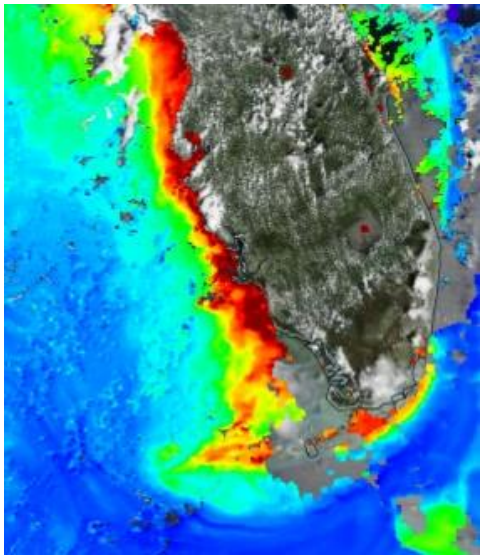

El color rojo en las imágenes de clorofila no indica necesariamente la presencia de Mareas Rojas, indican simplemente concentraciones de clorofila.

La identificación de la presencia de microalgas tóxicas de realiza a nivel de laboratorio.

II. SITUACIÓN ACTUALIZADA AL 26 DE AGOSTO 2018

La Fig. 1 muestra la temperatura superficial del mar al 23 de agosto 2018, cuyas lecturas se muestran en la Tabla 1.

Figura 1. Temperatura superficial del mar
en el istmo centroamericano

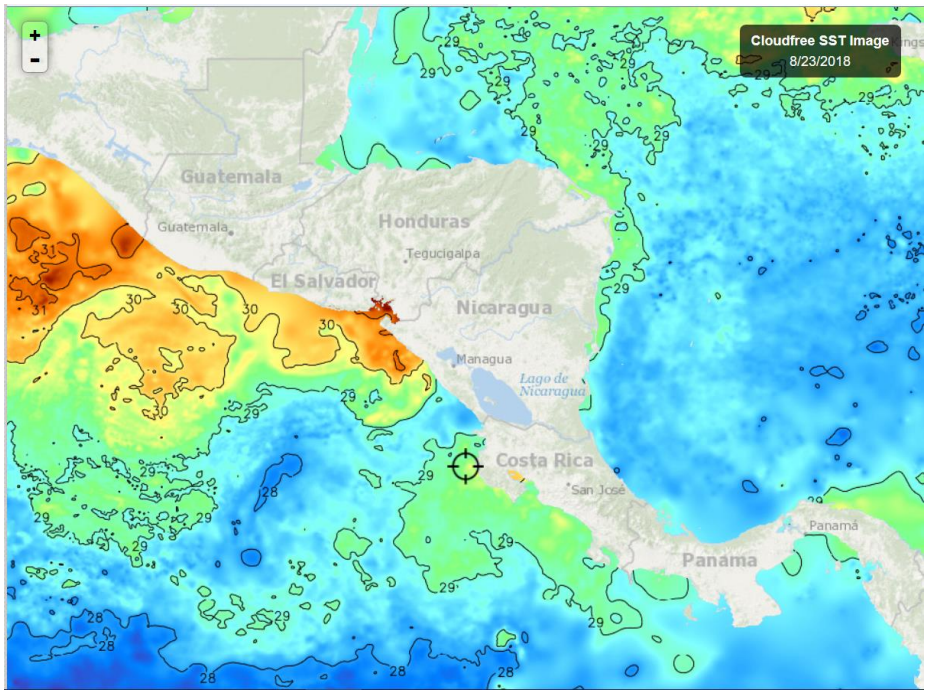

Fuente FishTrack

Tabla 1. Distribución de Temperaturas Superficiales del Mar
del Pacífico y Caribe de Centroamérica

Ubicación	Rango de Temperatura (°C)
Pacífico	
Tehuantepec	29.5 – 31.2
Costa de Guatemala	29.5 – 30.4
Costa de El Salvador	30.2 – 30.8
Costa de Nicaragua	28.1 – 30.7
Domo Térmico	28.8
Masachapa, Nicaragua	29.2
Papagayo	29.1
Costa Rica	29.1 – 29.5
Costa de Panamá	28.6 – 29.1
Golfo de Panamá	28.7 – 29.1
Caribe	
Costa de Belice	28.7
Golfo de Honduras	29.1
Resto del Caribe Centroamericano	28.1– 29.4

En la **fig. 1**, para la semana que se informa, las aguas más cálidas del Pacífico se observan en Tehuantepec.

La **fig. 2** muestra la temperatura superficial del mar al 23 de agosto 2018, en el litoral Caribe y Atlántico de la República Dominicana, cuyas lecturas se muestran en la Tabla 2.

Figura 2. Temperatura superficial del mar en el litoral Caribe y Atlántico de República Dominicana

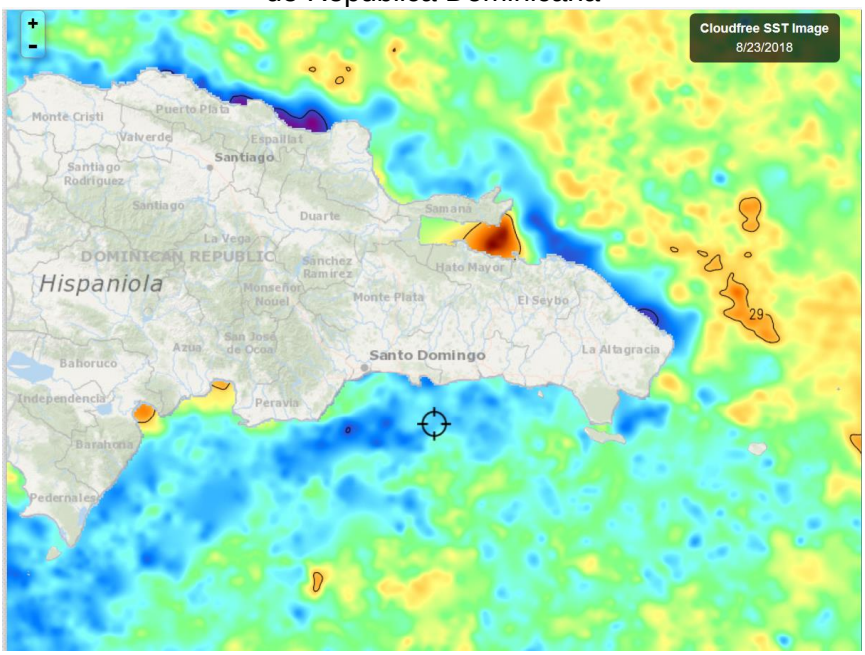

Fuente: Fishtrack

Tabla 2. Distribución de Temperaturas Superficiales del Mar en República Dominicana

Ubicación	Rango de Temperatura (°C)
Litoral Caribe	28.2 – 28.5
Litoral Atlántico	27.8 – 29.4
Bahía de Samaná (Atlántico)	28.8 – 29.4

La temperatura superficial en Rep. Dominicana es bastante homogénea.

CLOROFILA

La fig. 3, muestra los valores de la clorofila “a” para el 22 de agosto 2018. Las lecturas correspondientes se presentan en la Tabla 3.

Figura 3. Valores de clorofila “a” en el Istmo Centroamericano



Fuente: NASA-EODIS presentado por Clima Pesca

Tabla 3. Valores de clorofila “a” en el Istmo Centroamericano

Sitio	Valor clorofila “a” (mg/m^3)
Pacífico	
Istmo de Tehuantepec	3.2
Costa de Guatemala	10.0
Costa de El Salvador	4.4
Golfo de Fonseca	3.2 – 14.0
Papagayo	0.5
Masachapa, Nicaragua	4.5
Domo Térmico	0.2 – 1.1
Costa de Nicaragua	2.8 – 4.3
Gran Lago de Nicaragua	16.0 – 17.0
Golfo de Nicoya, Costa Rica	10.0 -11.0
Litoral Pacífico de Costa Rica	0.1 – 3.0
Litoral Pacífico de Panamá	IND
Golfo de Panamá, Panamá	IND
Caribe	
Costa de Belice	2.0
Golfo de Honduras	3.0 – 4.0
Costa Miskita de Honduras	1.0 – 3.0
Costa Caribe de Nicaragua	2.0 – 4.0
Bluefields, Nicaragua	3.0
Costa Caribe de Costa Rica	5.0
Costa Caribe de Panamá	IND

De las lecturas de clorofila en el Pacífico, destaca el Gran Lago de Nicaragua. En el Caribe, el litoral costarricense.

La Fig. 4, muestra los valores de la clorofila “a” para el 22 de agosto 2018; esta es la imagen mejor lograda de la semana. Las lecturas correspondientes se presentan en la Tabla 4.

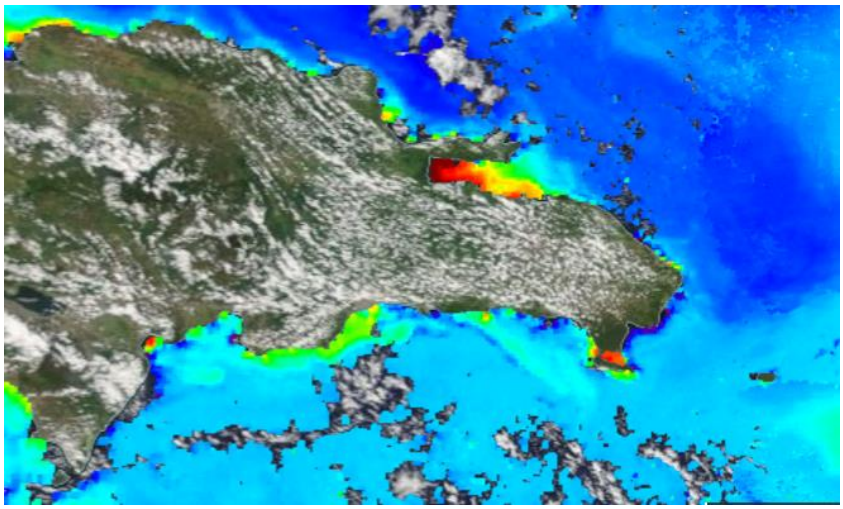

Tabla 4. Valores de Clorofila “a” en Rep. Dominicana

Sitio	Valor clorofila “a” (mg/m^3)
Monte Cristi (Atlántico)	2.0
Samaná	0.3 – 17.0
Canal de Saona	5.0 – 7.0
Palmar de Ocoa (Caribe)	0.3
Barahona (Caribe)	5.3
Pedernales (Caribe)	0.3

Samaná, presenta las lecturas más altas de ambos litorales.

VIENTO

La imagen de vientos superficial el 24/08/2018 (15:00 hora local) presentada en la **Fig.5**, muestra las velocidades de los vientos que se registran en la Tabla 5.

Figura 5. Velocidades de los vientos superficiales en la región SICA

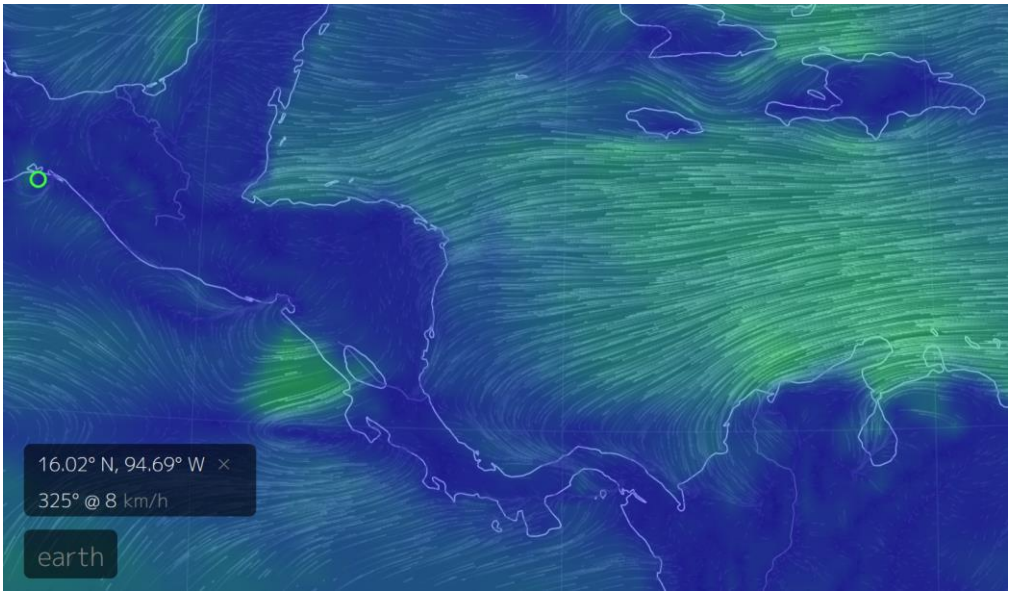

Fuente: Earth

Tabla 5. Velocidades de vientos superficiales

Sitio	Velocidad del viento (km/h)
Pacífico:	
Tehuantepec	08
Costa de Guatemala	07
Golfo de Fonseca	11
Masachapa, Nicaragua	37
Papagayo	30
Golfo de Panamá	12
Caribe:	
Costa norte de Belice	22
Puerto Cortés, Honduras	29
Bluefields, Nicaragua	12
Bocas del Toro, Panamá	13
Colón, Panamá	08
Samaná, República Dominicana	17

En la región de los países del SICA, las mayores velocidades a las 15.00 horas del 24 de agosto 2018, se registran en Masachapa Nicaragua, en el Pacífico, y en Puerto Cortés del Caribe hondureño.

III. IMPACTOS SOBRE LA PESCA Y LA ACUICULTURA

INFORMACIÓN DE LOS EVENTOS METEOROLÓGICOS EN LA REGIÓN Y SU RELACIÓN CON LA PESCA Y LA ACUICULTURA
Período del lunes 20 al sábado 25 de agosto 2018.
Fase de la luna durante el período informado: Cuarto Creciente.

GUATEMALA, PESCA ARTESANAL.
Buena Vista, Puerto San José[2].

Semana 20 al 25 de agosto

La información que a continuación se presenta corresponde a Buena Vista[3], Puerto San José, Guatemala, desde este lugar los pescadores se desplazan a diferentes puntos del litoral pacífico guatemalteco localizando su captura.

La duración de los viajes de pesca depende de la especie objetivo, en el caso de los peces demersales, como pargos, corvinas, pueden ser viajes del día y/o la noche, pero cuando van por peces pelágicos, Dorados, por ejemplo, la duración del viaje puede ser mayor a uno o dos días. Estos pescadores utilizan palangre y su desplazamiento puede ser más de 60 millas no paralelas a la costa.

Especie o grupo de especies	Captura semanal	Precio primera venta USD
Dorado	12,000/libras (6 lanchas, 1 viaje de 4 días) 4,800/libras grandes/semana 6,000/libras medianas/semana 1,200/libras pequeño/semana	1.90/ lb. 0.55/lb Sin precio
Corvina, Berrugato (diferentes especies de primera calidad)	14,000/libras/semana	1.20/lb
Pargo: diferentes tamaños, diferentes especies	5,400 lb /semana 2,160 lb/ semana/pargo pequeño 3,240 lb/ semana/pargo grande	2.00/lb 1.35/lb
Cachaco. (mezcla de especies de poco valor comercial	4,000 lb/semana	0.60 /lb
Camarón	180 lb/semana	6.50 /lb

En Buena Vista se concentra gran parte de la actividad pesquera artesanal de Puerto San José, Guatemala.

GUATEMALA, PESCA ARTESANAL,
Sipacate y alrededores[4]

Semana del 20 al 25 de agosto

Especie o grupo de especies	Captura semanal	Precio primera venta USD
Hoja	16,000 lb/semana	0.60 /lb
Camarón	800 lb/semana	6.50 /lb

EL SALVADOR, PESCA ARTESANAL.

[2] Información proporcionada por el pescador Julio Telchea Vidal, Asociación El Calamar.
[3] Por un error involuntario en la Nota Informativa No. 33 se escribió Bella Vista, siendo lo correcto Buena Vista.
[4] Información brindada por el Sr. José Luis Muralles, miembro y directivo de CONFEPESCA.

Playas negras[5] (Pacífico).

Semana 20 – 25 de agosto

Especie o grupo de especies	Captura semanal	Precio primera venta USD
Babosa	2,500 libras/semana	1.25
Ruco	2,310 libras/semana	0.70 ruco grande
Langosta	1,320 lb/semana	2.50 /lb
Camarón	1,530 lb/ semana	5.50 /lb
Pargo	3,570 libras/semana	1.60 /lb
Cianero	1,470 libras/semana	0.30/lb
Macarela	6,240 libras/semana	0.60 /lb

En Playas Negras los percadores, perciben que esta semana hubo mejores rendimientos pesqueros en su loclidad. En cuanto a las precipitaciones, aun no logran estabilizarse.

Los pescadores hacen la observación que hay buenos cardúmenes de Atún Aleta Amarilla en áreas cercanas al Golfo de Fonseca. Probablemente sean atraidos por la abundante alimentación que se observa en esa zona (ver Fig. 3 Clorofila).

El SALVADOR: Pesca Artesanal Continental
Pesca en Lago de Güija compartido entre El Salvador y Guatemala.

Semana 20 - 25 de agosto

Durante la semana que se informa, la producción pesquera de tilapia aún no se ha recuperado. Sin embargo, en cuanto a la pepesca hubo una producción de aproximadamente 4,500 libras (peso húmedo), en áreas más profundas de Güija.

EL SALVADOR: Pesca artesanal Palangrera.

El Capitán Osmán Mazariegos comenta que la captura de dorado esta entre 500 y 1,500 libras, por embarcación por viaje de 2 días, aproximadamente 60% de grande y 40% de pequeño. El producto no se encuentra tan alejado de la costa (40-60 millas).

EL SALVADOR: Pesca industrial de camarón:

[5] Información proporcionada por el pescador Sandro Romario González de CONFEPESCA.

El informe corresponde **a camarón entero y no establece especie, ni talla**; en el caso del chacalín la información que se ofrece es de cola.

A continuación, se presentan las variaciones de captura de camarón y chacalín de las semanas anteriores y posteriores al período de veda (17 de abril a 31 de mayo).

Histórico de la captura por día (24 horas) /embarcación

Semana	Camarón/lb	Chacalín/lb
26 febrero – 03 marzo	111	130
05 marzo - 10 marzo	156	137
12 marzo - 17 marzo	132	209
18 marzo – 24 marzo	221	103
26 marzo - 31 marzo	204	84
02 abril – 07 abril	147	85
09 abril – 14 abril	156	127
Descarga 16 abril	84	295
VEDA 17/04/18 – 31/05/18	VEDA	VEDA
02 junio – 09 junio	87	855
11 junio - 16 junio	105	440
18 junio – 23 junio	49	639
25 junio - 30 junio	74	612
02 julio – 07 julio	46	486
09 julio - 14 julio	52	503
16 julio - 21 julio	86	800
23 julio - 28 julio	86	288
30 julio - 04 agosto	106	441
06 agosto - 11 agosto	114	397
13 agosto - 18 agosto	139	382
20 agosto - 25 agosto	60	425

Los precios aproximados de primera venta para el período del 20 al 25 de agosto/2018 fueron:

Camarón blanco: USD 2.25/ libra hasta USD 5.0/libra, dependiendo tamaño.
Chacalín USD 0.80 – 1.10 /libra.

NICARAGUA, Pesca artesanal
Masachapa[6] (**Pacífico**):

Semana 20 al 25 de agosto

Especie o grupo de especies	Captura	Precio primera venta USD
Dorado	4,000 lb/semana	2.00/lb
Lenguado	8,000 lb/semana	
Langosta	2,000 lb/semana	4.50/lb
Pargo	600 lb/semana	1.70/lb

[6] Información proporcionada por el pescador Ramón Rodríguez de Masachapa.

Durante la semana que se informa la producción pesquera se redujo.

PANAMÁ: Pesca Artesanal.
Provincia de Herrera. Esta semana operaron 15 embarcaciones.

Semana del 20 al 24 de agosto

Especie o grupo de especies	Desembarque de la semana (kg)	Desembarque de la semana (lb)	Precio primera venta USD
Corvina	190.02	418.044	1.35/lb
Congo	114.51	251.922	0.15/lb
Sierra	143.74	316.228	0.80/lb
Pargo	320.0	704	1.40/lb
Lisa	14.51	31.922	0.65/lb
Revoltura	353.44	777.568	0.40/lb
Picua	78.91	173.602	0.30/lb
Cebra	110.0	242	0.40/lb
Barbu	172.0	378.4	0.35/lb

RESUMEN REGIONAL

Durante la semana, los fenómenos meteorológicos han presentado un comportamiento normal para la época, lluvias durante la semana, aun cuando en algunos países hay zonas de baja precipitación.

Por los informes de los pescadores, se observa que la pesca se está comportando de manera también normal. En el lago de Güija, los pescadores han buscado lugares más profundos del lago y lograron mejores capturas de “pepesca”. Podría estimarse que el sector pesquero y acuícola está operando normalmente, aun cuando durante la semana se presentaron algunas marejadas.

Como parte de los seguimientos de OSPESCA a los eventos ciclónicos, hemos revisado la situación del Atlántico-Caribe y por el momento, no aparece ningún aviso de formación de estos fenómenos.

Pero en el Pacífico se ha formado la tormenta tropical Miriam, bastante alejada de la costa centroamericana. Además, aparece un disturbio con un 60% de probabilidades de ascender a otra categoría en las próximas 48 horas.

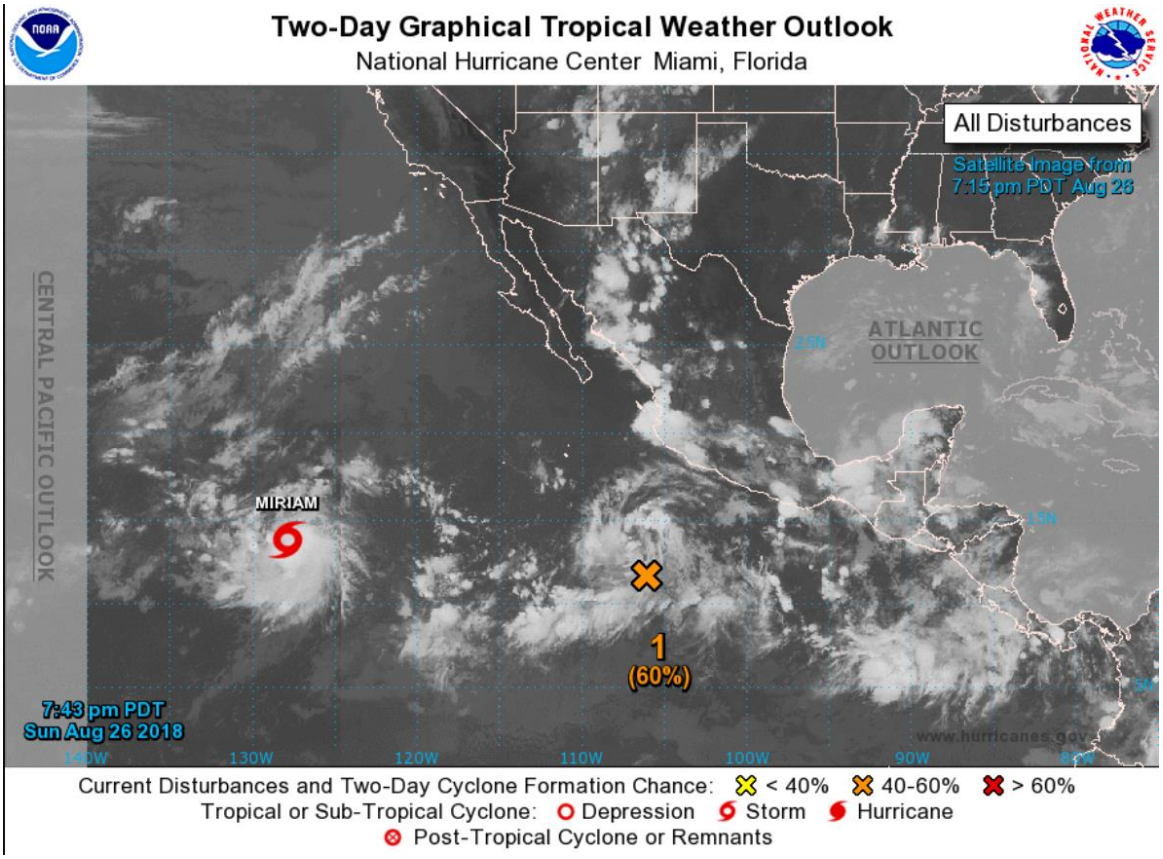

PRONÓSTICO

554
ABPZ20 KNHC 262302
TWOEP
Perspectiva del clima tropical
NWS National Hurricane Center Miami FL
500 PM PDT dom 26 de agosto 2018

Para el este del Pacífico Norte ... al este de 140 grados de longitud oeste:

El Centro Nacional de Huracanes está emitiendo avisos sobre la Tormenta Tropical Miriam; localizada a unas 1300 millas al oeste-suroeste del extremo sur de la península de Baja California.

Una amplia área de baja presión ubicada aproximadamente a 500 millas al sur-suroeste de Manzanillo, México continúa produciendo lluvias desorganizadas y tormentas. Se espera que las condiciones ambientales sean propicias para el desarrollo de esta perturbación en los próximos días y es probable que, se forme una depresión tropical más adelante en la presente semana, mientras tanto el sistema se mueve hacia el oeste-noroeste a 10mph.

* Posibilidad de formación de nuevos niveles en las próximas 48 horas ... medio ... 60 %
* Posibilidad de formación de nuevos niveles en los próximos 5 días ... alto ... 90 %.

IV. METEOROLOGIA Y OCEANOGRAFIA 26/08/2018

Semana comprendida del 27 de agosto al 01 de septiembre de 2018.

FEWS NET (USAID)

Durante el próximo período en perspectiva, se prevé lluvia escasa, de leve a poca a lo largo del Golfo de Fonseca, lo que posiblemente aumente los déficits aún más y se agrave las condiciones del suelo. Por el contrario, se espera que continúe lluvia fuerte a lo largo del occidente de Guatemala, en áreas locales al nor-occidente de Honduras, en las costas del Atlántico de Nicaragua y al sur del Caribe.

Mayor información por país puede encontrar en el sitio el www.climapesca.org. Para lo cual siga estas indicaciones:

1. En la barra superior encontrarán el título INFORMACIÓN, entran a esa sección.
2. En la pestaña" Meteorología y Oceanografía" dar clic y encontrará un botón por cada uno de los países del SICA.
3. Dar clic sobre el botón del país que desea consultar. Allí aparecerá el más reciente boletín informativo del Clima y Oceanografía.
4. También puede ver información actualizada de los huracanes, tormentas tropicales, bajas presiones, etc.

Belice.
http://www.hydromet.gov.bz/forecasts/marine-forecast
Costa Rica.
http://miocimar.ucr.ac.cr/
El Salvador.
http://www.snet.gob.sv/ver/meteorologia/pronostico/24+horas/
Guatemala.
www.insivumeh.gob.gt
Honduras.
http://copeco.gob.hn/situacion-actual
Nicaragua.
http://www.ineter.gob.ni/pronosticomaritimo
Panamá.
http://www.hidromet.com.pa/pronostico_extendido.php
República Dominicana.
http://www.onamet.gov.do/m/pdto/08w-wprono/02w-winforme-marino.php
http://www.onamet.gov.do/pronostico.php?s=pg

ANEXO 1: PRECIOS DE PRODUCTOS DE LA PESCA Y LA ACUICULTURA DE HONDURAS Y NICARAGUA

GOBIERNO DE LA REPÚBLICA DE HONDURAS | SECRETARÍA DE AGRICULTURA Y GANADERÍA

USDA | USAID | FHIA FUNDACIÓN HONDUREÑA DE INVESTIGACIÓN AGRÍCOLA | SIMPAH

Sistema de Información de Mercados de Productos Agrícolas de Honduras (SIMPAH)

Reporte semanal de precios de venta al por mayor de pecuarios y otros*

Ciudad Tegucigalpa

***Precios mayoristas representan ventas por primeros recibidores en el mercado a comerciantes minoristas u otros compradores para productos de buena calidad y condición, a no ser que sea indicado.**

Código reporte: TGA_PEC, No. 33 **Jueves, 23 de agosto de 2018**

Producto	Mercado	Origen	Unidad de Venta	Precios			
				Rango		Rango Moda	
				Bajo	Alto	Bajo	Alto
				Lempiras			
Pescados y mariscos							
Calamar con tinta	La Isla	La Mosquitia	Libra	60.00	70.00	60.00	60.00
Calamar sin tinta	La Isla	La Mosquitia	Libra	120.00	150.00	120.00	120.00
Camarón cola verde	La Isla	Cedeño	Libra	70.00	80.00	70.00	70.00
Camarón de cultivo con cabeza	La Isla	Cedeño	Libra	40.00	60.00	50.00	50.00
Camarón de cultivo sin cabeza	La Isla	Cedeño	Libra	80.00	100.00	80.00	80.00
Camarón jumbo	La Isla	Cedeño	Libra	180.00	180.00		
Camarón semi jumbo	La Isla	Cedeño	Libra	150.00	160.00	150.00	150.00
Camarón Tigre	La Isla	Cedeño	Libra	70.00	80.00	70.00	70.00
Camarón Tití	La Isla	Cedeño	Libra	35.00	35.00		
Caracol	La Isla	La Mosquitia	Libra	170.00	180.00	170.00	170.00
Curiles	La Isla	Cedeño	Cien und (6 lb)	100.00	120.00	100.00	100.00
Filete de Bagre	La Isla	Cedeño	Libra	45.00	50.00	45.00	45.00
Filete de Corvina	La Isla	Cedeño	Libra	100.00	120.00	100.00	100.00
Filete de Raya	La Isla	Cedeño	Libra	35.00	45.00	40.00	40.00
Filete de Robalo	La Isla	Cedeño	Libra	100.00	120.00	100.00	100.00
Filete de Tilapia	La Isla	Lago de Yojoa	Libra	63.00	80.00	75.00	75.00
Jaiba	La Isla	Cedeño	Libra	18.00	25.00	20.00	20.00
King Crab	La Isla	La Mosquitia	Libra	150.00	150.00		
Langosta	La Isla	La Mosquitia	Libra	200.00	250.00	200.00	200.00
Pescado Babosa	La Isla	Cedeño	Libra	35.00	50.00	45.00	45.00
Pescado Bagre	La Isla	Cedeño	Libra	20.00	20.00		
Pescado Berrugato	La Isla	Cedeño	Libra	25.00	30.00	25.00	25.00
Pescado Blanco	La Isla	Cedeño	Libra	10.00	10.00		
Pescado Corvina	La Isla	Cedeño	Libra	50.00	60.00	55.00	55.00
Pescado Galiciano	La Isla	Cedeño	Libra	19.00	20.00	19.00	19.00
Pescado Jurel	La Isla	Cedeño	Libra	10.00	10.00		
Pescado Lisa	La Isla	Cedeño	Libra	25.00	30.00	25.00	25.00
Pescado Macarela	La Isla	Cedeño	Libra	20.00	25.00	20.00	20.00
Pescado Mero	La Isla	Cedeño	Libra	55.00	60.00	55.00	55.00
Pescado Mojarra	La Isla	Cedeño	Libra	10.00	12.00	10.00	10.00
Pescado Panchita	La Isla	Cedeño	Libra	20.00	25.00	20.00	20.00
Pescado Pargo rojo	La Isla	Cedeño	Libra	45.00	60.00	50.00	50.00
Pescado Robalo	La Isla	Cedeño	Libra	45.00	60.00	50.00	50.00
Pescado Ruco	La Isla	Cedeño	Libra	20.00	25.00	20.00	20.00
Pescado Tilapia gris	La Isla	Lago de Yojoa	Libra	35.00	35.00		
Pescado Tilapia roja	La Isla	Lago de Yojoa	Libra	37.00	45.00	40.00	40.00
Pulpo	La Isla	Nicaragua	Libra	100.00	120.00	100.00	100.00

GOBIERNO DE LA REPÚBLICA DE HONDURAS | SECRETARÍA DE AGRICULTURA Y GANADERÍA

USDA | USAID | FIPAH FUNDACIÓN HONDUREÑA DE INVESTIGACIÓN AGRÍCOLA | SIMPAH

Sistema de Información de Mercados de Productos Agrícolas de Honduras (SIMPAH)

Reporte semanal de precios de venta al por mayor de pecuarios y otros*

Ciudad San Pedro Sula

***Precios mayoristas representan ventas por primeros recibidores en el mercado a comerciantes minoristas u otros compradores para productos de buena calidad y condición, a no ser que sea indicado.**

Código reporte: SPS_PEC, No. 33 **Jueves, 23 de agosto de 2018**

Producto	Mercado	Origen	Unidad de Venta	Precios			
				Rango		Rango Moda	
				Bajo	Alto	Bajo	Alto
				Lempiras			
Pescados y mariscos							
Calamar	Dandy	La Ceiba	Libra	90.00	95.00		
Camarón Fiebre con cáscara	Dandy	La Ceiba	Libra	40.00	40.00		
Camarón Fiebre sin cáscara	Dandy	La Ceiba	Libra	60.00	65.00		
Camarón jumbo	Dandy	La Ceiba	Libra	180.00	190.00		
Camarón limpio	Dandy	La Ceiba	Libra	140.00	150.00		
Camarón semi jumbo	Dandy	La Ceiba	Libra	130.00	140.00		
Caracol	Dandy	La Ceiba	Libra	130.00	135.00		
Filete de Bass	Dandy	La Ceiba	Libra	50.00	55.00		
Filete de Robalo	Dandy	La Ceiba	Libra	55.00	60.00		
Filete de Tilapia	Dandy	La Ceiba	Libra	65.00	65.00		
Jaiba	Dandy	Tela	Cien und (35 lb)	700.00	700.00		
King Crab	Dandy	La Ceiba	Libra	85.00	90.00		
Langosta	Dandy	La Ceiba	Libra	190.00	190.00		
Pescado Corvina	Dandy	Cedeño	Libra	45.00	50.00		
Pescado Lisa	Dandy	Cedeño	Libra	22.00	23.00		
Pescado Macarela	Dandy	Cedeño	Libra	35.00	40.00		
Pescado Mero	Dandy	La Ceiba	Libra	65.00	65.00		
Pescado Pargo rojo	Dandy	La Ceiba	Libra	50.00	55.00		
Pescado Tilapia gris	Dandy	Lago de Yojoa	Libra	30.00	33.00		
Pescado Tilapia roja	Dandy	Lago de Yojoa	Libra	40.00	42.00		
Pulpo	Dandy	La Ceiba	Libra	90.00	95.00		

Tasa de Cambio: 1 USD = L. 24.0089, fuente: Banco Central de Honduras

Los precios de los productos de la pesca y la acuicultura de Nicaragua los puede encontrar en el siguiente enlace: http://climapesca.org/2018/08/24/precios-de-los-productos-de-la-pesca-y-acuicultura-al-26-de-agosto-de-2018/