CLIMA PESCA
Nota Informativa Año 5 N°35
03/09/2018

SECCIONES	CONTENIDO	PÁGINA
I	**NOTICIAS** **El Acuerdo de Paris y la Pesca**	1
II	**Situación actualizada** Temperatura Superficial del Mar (TSM), Clorofila, Vientos	3
III	**Impactos sobre la Pesca y la Acuicultura**	7
IV	**Meteorología y Oceanografía,** Informe por país	14
ANEXO 1	**Precios de productos de la pesca y acuicultura, Honduras Nicaragua**	15

I. NOTICIAS

ESTUDIO:

Cumplir el objetivo del Acuerdo Climático de París[1] resultaría en 217 millones de toneladas métricas más de peces
Por Undercurrent News 30 de agosto de 2018

Los océanos del mundo podrían producir 217 millones más de toneladas métricas de pescado, 25 mil millones adicionales de mariscos y US$ 14 bn más en ganancias para la industria pesquera si se alcanzara el objetivo del Acuerdo de París y se mantuvieran buenas prácticas de gestión pesquera, encuentra un estudio publicado el miércoles en Science Advances, la revista de la Asociación Estadounidense para el Avance de las Ciencias.

Atún rojo, Fuente: EUROPECHE

En otras palabras, el mundo necesita mantener su temperatura promedio general aumentando no más de otros 2 grados Celsius (3.6 grados Fahrenheit).

Una docena de científicos de la Universidad de California en Santa Bárbara (UCSB), Environmental Defense Fund (EDF), Centro Nacional de Análisis y Síntesis Ecológicos y la Universidad de Hokkaido, en Japón, dicen que analizaron los resultados de la industria pesquera en el futuro para unas 915 poblaciones diferentes en todo el país. considerando

[1] O simplemente el Acuerdo de París.

cuatro proyecciones climáticas que van desde un aumento de la temperatura mundial de 1 grado Celsius hasta un aumento de 4 grados Celsius, que el grupo denomina "*negocios como de costumbre*". Examinaron la biomasa, captura y ganancias futuras bajo enfoques de gestión alternativos utilizando un enfoque de modelado bioeconómico, según un resumen del artículo.

Aproximadamente la mitad de las especies examinadas se desplazará a través de las fronteras nacionales y casi todos experimentarán cambios en la productividad como resultado del aumento de las temperaturas, según determinaron los investigadores. Las ganancias futuras de la pesca disminuirán en las latitudes tropicales, en particular, advirtieron. "*Esto significa que las naciones ecuatoriales, muchas de las cuales tienen economías en desarrollo y son altamente dependientes de los mariscos como fuente de alimentos e ingresos, serán las más afectadas*", dijeron los investigadores.

La implementación de prácticas de gestión, incluida la "*creación y mejora de instituciones de gobernanza existentes para lidiar con la distribución de cuotas de captura, tales como acuerdos pesqueros multilaterales y políticas de captura responsables que respondan a la cambiante productividad de las poblaciones*" podría ayudar, dijeron.

Los estudios han demostrado que muchas pesquerías pueden recuperarse de la sobrepesca en tan solo 10 años bajo las políticas correctas, señaló Steve Gaines, autor principal del estudio y decano de la Escuela de Ciencias Ambientales de Bren en UCSB, advirtió, sin embargo: "*Incluso con los cambios de gestión correctos, habrá ganadores y perdedores y tenemos que abordar este desafío. El éxito requerirá no solo reducciones de emisiones, sino también cooperación multilateral y cambios reales en la gestión pesquera*".

Los investigadores reconocen que no examinaron otras amenazas potenciales del cambio climático, como la acidificación de los océanos, y las nuevas formas en que las especies podrían interactuar. "*Estas amenazas requieren más estudios más allá del alcance de este documento*", dijeron.

A partir de julio de 2018, 195 países que han participado en la Convención Marco de las Naciones Unidas sobre el Cambio Climático han firmado el acuerdo climático de París negociado a fines de 2015 y 180 se han adherido a él.

II. SITUACIÓN ACTUALIZADA AL 3 DE SEPTIEMBRE 2018

La Fig. 1 muestra la temperatura superficial del mar al 31 de agosto 2018, cuyas lecturas se muestran en la Tabla 1.

Figura 1. Temperatura superficial del mar
en el istmo centroamericano

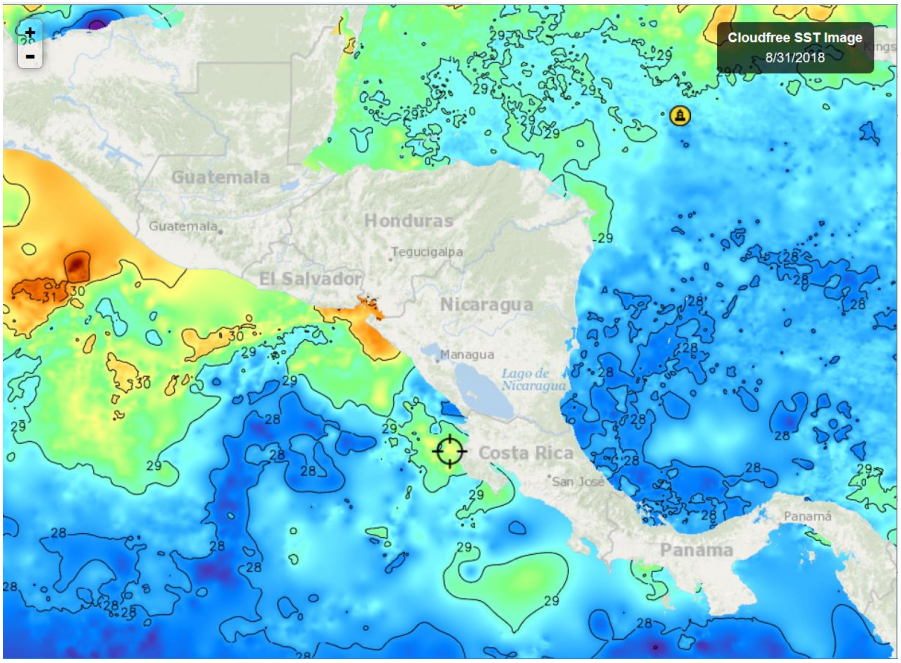

Fuente FishTrack

Tabla 1. Distribución de Temperaturas Superficiales del Mar
del Pacífico y Caribe de Centroamérica

Ubicación	Rango de Temperatura (°C)
Pacífico	
Tehuantepec	29.7 – 30.2
Costa de Guatemala	29.8 – 30.1
Costa de El Salvador	29.4 – 29.9
Costa de Nicaragua	27.9 – 30.8
Domo Térmico	27.7 - 28.2
Masachapa, Nicaragua	28.4
Papagayo	29.5
Costa Rica	28.7 – 29.5
Costa de Panamá	27.7 – 28.9
Golfo de Panamá	28.3
Caribe	
Costa de Belice	29.3
Golfo de Honduras	29.4
Resto del Caribe Centroamericano	27.7– 29.4

En la **Fig. 1**, para la semana que se informa, las aguas más cálidas del Pacífico se observan en una porción de la costa de Nicaragua, próxima al Golfo de Fonseca.

La Fig. 2 muestra la temperatura superficial del mar al 31 de agosto 2018, en el litoral Caribe y Atlántico de la República Dominicana, cuyas lecturas se muestran en la Tabla 2.

Figura 2. Temperatura superficial del mar en el litoral Caribe y Atlántico de República Dominicana

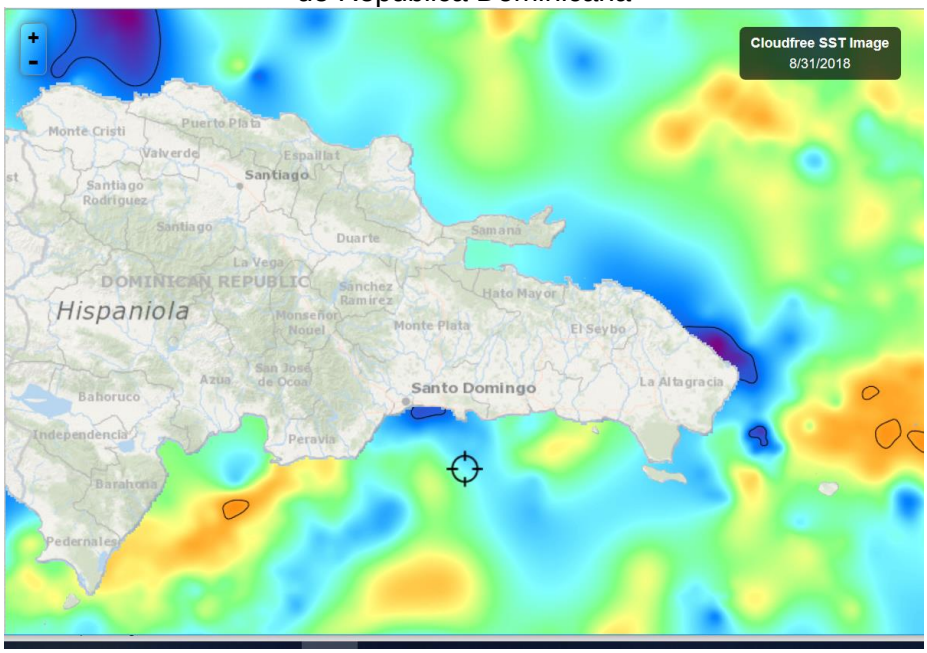

Fuente: Fishtrack

Tabla 2. Distribución de Temperaturas Superficiales del Mar en República Dominicana

Ubicación	Rango de Temperatura (°C)
Litoral Caribe	27.9 – 28.8
Litoral Atlántico	27.8 – 28.9
Bahía de Samaná (Atlántico)	28.5

La temperatura superficial en Rep. Dominicana es bastante homogénea.

CLOROFILA

La Fig. 3, muestra los valores de la clorofila “a” para el 28 de agosto 2018. Las lecturas correspondientes se presentan en la Tabla 3.

Figura 3. Valores de clorofila “a” en el Istmo Centroamericano



Fuente: NASA-EODIS presentado por Clima Pesca

Tabla 3. Valores de clorofila “a” en el Istmo Centroamericano

Sitio	**Valor clorofila “a” (mg/m^3)**
Istmo de Tehuantepec	5.2 – 11.6
Costa de Guatemala	1.0 – 7.6
Costa de El Salvador	0.2 – 14.8
Golfo de Fonseca	03.0 – 6.0
Papagayo	0.2
Masachapa, Nicaragua	ind
Domo Térmico	0.4
Costa de Nicaragua	0.3
Gran Lago de Nicaragua	09.0 – 17.0
Golfo de Nicoya, Costa Rica	ind
Litoral Pacífico de Costa Rica	0.7 – 3.0
Litoral Pacífico de Panamá	4.8 – 5.4
Golfo de Panamá, Panamá	0.4 – 4.0
Caribe	
Costa de Belice	ind
Golfo de Honduras	ind
Costa Miskita de Honduras	3.0
Costa Caribe de Nicaragua	ind
Bluefields, Nicaragua	ind
Costa Caribe de Costa Rica	ind
Costa Caribe de Panamá	ind

De las lecturas de clorofila en el Pacífico, destaca el Gran Lago de Nicaragua.

La Fig. 4, muestra los valores de la clorofila “a” para el 28 de agosto 2018; esta es la imagen mejor lograda de la semana. Las lecturas correspondientes se presentan en la Tabla 4.



Tabla 4: Valores de Clorofila “a” en República Dominicana

Sitio	Valor clorofila “a” (mg/m^3)
Monte Cristi (Atlántico)	0.4
Samaná	ind
Canal de Saona	5.6
Palmar de Ocoa (Caribe)	0.2
Barahona (Caribe)	10.0
Pedernales (Caribe)	0.4
Lago Enriquillo	17.0

El **Lago Enriquillo** presenta las lecturas más altas de clorofila

VIENTO

La imagen de vientos superficial del 01/09/2018 (18:00 hora local) presentada en la **Fig.5**, muestra las velocidades de los vientos que se registran en la Tabla 5.

Figura 5. Velocidades de los vientos superficiales en la región SICA

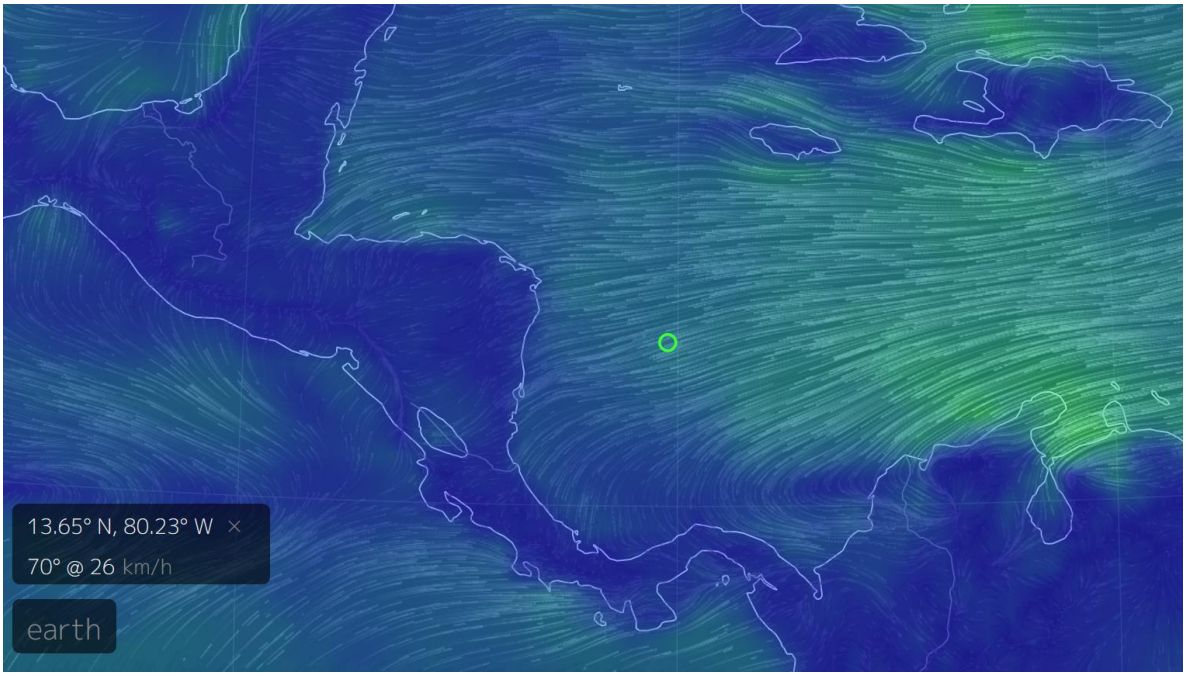

Fuente: Earth

Tabla 4. Velocidades de vientos superficiales

Sitio	Velocidad del viento (km/h)
Pacífico:	
Tehuantepec	18
Costa de Guatemala	11
Golfo de Fonseca	16
Masachapa, Nicaragua	11
Papagayo	11
Golfo de Panamá	10
Caribe:	
Costa norte de Belice	20
Puerto Cortés, Honduras	21
Bluefields, Nicaragua	15
Bocas del Toro, Panamá	14
Colón, Panamá	11
Samaná, República Dominicana	21

En la región de los países del SICA, las mayores velocidades del viento a las 18.00 horas del 01 de septiembre de 2018, se registran en Tehuantepec en el Pacífico y en Puerto Cortés del Caribe hondureño, así como Samaná en República Dominicana.

III IMPACTOS SOBRE LA PESCA Y LA ACUICULTURA

INFORMACIÓN DE LOS EVENTOS METEOROLÓGICOS EN LA REGIÓN Y SU RELACIÓN CON LA PESCA Y LA ACUICULTURA
Período del lunes 27 de agosto al 01 de septiembre de 2018.
Fase de la luna durante el período informado: Luna llena

GUATEMALA, PESCA ARTESANAL.

Buena Vista, Puerto San José[2].

Especie o grupo de especies	Captura semanal	Precio primera venta USD
Dorado	6,000/libras 2,400/libra grande/semana 3,600/libras mediano/semana	1.25/ lb. 0.50/lb
Corvina, Berrugato, sierra (diferentes especies de primera calidad)	2,000/libras	1.10/lb
Tacazonte (bagre)	1,500 lb/semana	1.80/lb[3]
Cachaco. (mezcla de especies de poco valor comercial	6,000 lb/semana	0.65 /lb
Camarón	112 lb/semana	6.50 /lb

En Buena Vista se concentra gran parte de la actividad pesquera artesanal de Puerto San José, Guatemala.

Sipacate y alrededores[4]

Especie o grupo de especies	Captura semanal	Precio primera venta USD
Hoja (tilosa)	16,000 lb/semana	0.60 /lb
Camarón	400 lb/semana	6.50 /lb

EL SALVADOR, PESCA ARTESANAL.
Playas negras[5] (Pacífico).

Especie o grupo de especies	Captura semanal	Precio primera venta USD
Babosa	1,725 libras/semana	1.25 /lb
Ruco	630 libras/semana	0.70 /lb
Langosta	480 lb/semana	2.00 /lb
Camarón	900 lb/ semana	4.50 /lb
Pargo	1,575 libras/semana	1.50 /lb
Cianero	2,275 libras/semana	0.30/lb
Macarela	1,680 libras/semana	0.75 /lb

Esta semana se redujo el volumen de pesca en todas las especies.

[2] Información proporcionada por el pescador Julio Telchea Vidal, Asociación El Calamar
[3] Es un precio poco común para este tipo de producto, pero la explicación de los pescadores es que estamos frente a un producto de gran demanda cuya producción es baja, en este momento.
[4] Información brindada por el Sr. José Luis Muralles, miembro y directivo de CONFEPESCA
[5] Información proporcionada por el pescador Sandro Romario González de CONFEPESCA.

El SALVADOR: Pesca Artesanal Continental

Pesca en Lago de Güija compartido entre El Salvador y Guatemala[6].

Durante la semana que se informa, la ´producción pesquera de tilapia, mejoró de forma notable, durante la semana se capturaron alrededor de 1,500 libras.

En cuanto a la pepesca la producción fue de 3,600 lb (peso húmedo) durante la semana. En el caso de la pepesca se especifica que es peso húmedo porque se comercializa seca, pero la primera venta es húmeda.

Coincide el incremento de las capturas con la recuperación de los niveles del Lago de Güija; hasta el día 24 había perdido 1.20 metros, pero en estos últimos días el lago ha recibido mucha agua conducida por los ríos tributarios y captada de las precipitaciones, al 2 de septiembre ya recupero 1 m, se continúa dando seguimiento a estos aportes de agua y al comportamiento de los recursos de interés para la pesca.

EL SALVADOR: Pesca industrial de camarón.

El informe corresponde a camarón entero y no establece especie, ni talla; en el caso del chacalín la información que se ofrece es de cola.

A continuación, se presentan las variaciones de captura de camarón y chacalín de las semanas anteriores y posteriores al período de veda (17 de abril a 31 de mayo).

Histórico de la captura por día (24 horas) / embarcación

Semana	Camarón/lb	Chacalín/lb
26 febrero – 03 marzo	111	130
05 marzo - 10 marzo	156	137
12 marzo - 17 marzo	132	209
18 marzo – 24 marzo	221	103
26 marzo - 31 marzo	204	84
02 abril – 07 abril	147	85
09 abril – 14 abril	156	127
Descarga 16 abril	84	295
17/04/18 – 31/05/18	VEDA	VEDA
02 junio – 09 junio	87	855
11 junio - 16 junio	105	440
18 junio – 23 junio	49	639
25 junio - 30 junio	74	612
02 julio – 07 julio	46	486
09 julio - 14 julio	52	503
16 julio - 21 julio	86	800
23 julio - 28 julio	86	288
30 julio - 04 agosto	106	441
06 agosto - 11 agosto	114	397
13 agosto - 18 agosto	139	382
20 agosto - 25 agosto	60	425

[6] Información proporcionada por el pescador Elmer Orellana, miembro de FACOPADES

26 agosto – 01 sept.	81	516

Los precios aproximados de primera venta para el período del 26 de agosto al 01 de septiembre /2018 fueron:

Especie	Precio (US$)
Camarón blanco	2.25 la libra hasta 5.00 la libra, dependiendo tamaño
Chacalín	0.75 – 1.0 /libra

NICARAGUA, Pesca artesanal
Masachapa[7] (**Pacífico**):

Semana 26 de agosto al 01 de septiembre de 2018

Especie o grupo de especies	Captura	Precio primera venta USD
Dorado	1,500 lb/semana	1,50/lb
Pez Hoja (tilosa)	2,250 lb/semana	
Langosta	900 lb/semana	4.50/lb
Pargo	5,625 lb/semana	1.70/lb
Macarela	2,200 lb/semana	0.80/lb

Durante la semana que se informa la producción pesquera se redujo.

PANAMÁ: Pesca Artesanal.

Provincia de Herrera, Esta semana operaron 15 embarcaciones.

Semana del 27 al 31 de agosto

Especie o grupo de especies	Desembarque de la semana (kg)	Desembarque de la semana (lb)	Precio primera venta USD
Corvina	39.9	87.78	1.35/lb
Sierra	187.4	412.28	0.80/lb
Pargo	105.8	232.76	1.40/lb
Revoltura	200.48	441.06	0.40/lb
Barbu	58.1	127.82	0.35/lb
Cojinua	35.8	78.76	0.80/lb
Toyo	9.5	20.9	0.65/lb
Wuanco	100.1	220.22	0.40/lb
Comite	131.0	288.2	0.80/lb

[7] Información proporcionada por el pescador Ramón Rodríguez de Masachapa.

RESUMEN REGIONAL

Se ha iniciado el mes de septiembre, al respecto INSIVUMEH (Guatemala) dice en su reporte de fin de semana:

BOLETÍN ESPECIAL 14-2018
Emisión: viernes 31 de agosto de 2018, 12:00 hora local.

El servicio meteorológico de INSIVUMEH informa que estamos iniciando, de acuerdo a la climatología, uno de los meses más lluviosos del año para Guatemala (septiembre), en el cual se presentan mayores daños en infraestructura.

Las lluvias se asocian a condiciones locales (abundante humedad y altas temperaturas), paso o acercamiento de ondas del este (5 a 7 ondas) activación y acercamiento de la zona de Convergencia Intertropical, afectación directa o indirecta de sistemas tropicales en el Mar Caribe y Pacífico de Centroamérica. Durante el mes de septiembre es normal que se presenten días con abundante nubosidad, lluvias y uno o dos temporales.

Como parte del comunicado recomienda a la pesca artesanal:

"A los pescadores artesanales tomar en cuenta que el oleaje y los vientos incrementan durante este mes por influencia de sistemas de baja presión, por lo que es importante que se mantengan informados de los boletines diarios que emite INSIVUMEH para planificar y realizar su trabajo".

Por parte de **Clima Pesca** sugerimos a los pescadores y acuicultores mantener el contacto con los servicios meteorológicos del país en que se encuentren para estar informado de la condición meteorológica de donde operan.

Es importante hacer notar que en estos períodos donde se tienen condiciones meteorológicas adversas, las capturas bajan no precisamente porque los peces, crustáceos y moluscos se retiren de los caladeros, sino que los pescadores reducen sus esfuerzo al no faenar por las noches, como medida de precaución o por prohibición de las autoridades competentes para evitar tragedias o pérdidas de vidas humanas, equipos y/o capturas.

El Clima Pesca presenta a sus lectores los mapas de eventos ciclónicos en el Atlántico (Caribe) y Pacífico Centroamericano.

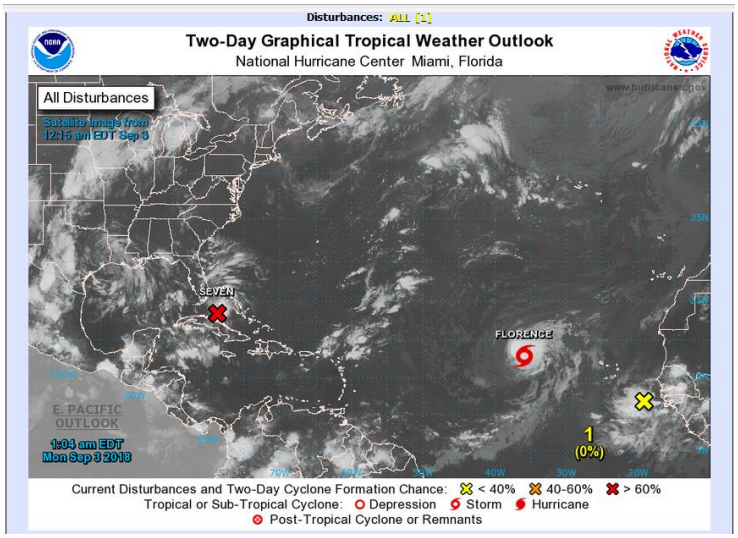

Perspectiva del clima tropical
NWS National Hurricane Center Miami FL
1:04 a.m. EDT lunes 3 de septiembre de 2018

Para el Atlántico Norte ... Mar Caribe y Golfo de México:

El Centro Nacional de Huracanes está emitiendo avisos sobre Tormenta Tropical Florence, situada al este del Océano Atlántico.

El Centro Nacional de Huracanes está emitiendo avisos sobre Potencial ciclón tropical siete ubicado a un par de cientos de millas al este – sureste de los Cayos de la Florida.

* Posibilidad de formación en las próximas 48 horas ... alto ... 80 %.
* Probabilidad de formación en los próximos 5 días ... alto ... 80 %.

Una onda tropical ubicada cerca de la costa oeste de África esta produciendo una gran área de chubascos desorganizados y tormentas eléctricas. Algún lento desarrollo de este sistema es posible durante la próxima días mientras se mueve hacia el oeste a través del Atlántico Tropical Este.

* Posibilidad de formación durante las próximas 48 horas ... baja ... cerca del 0 %.
* Oportunidad de formación en los próximos 5 días ... baja ... 20 %.

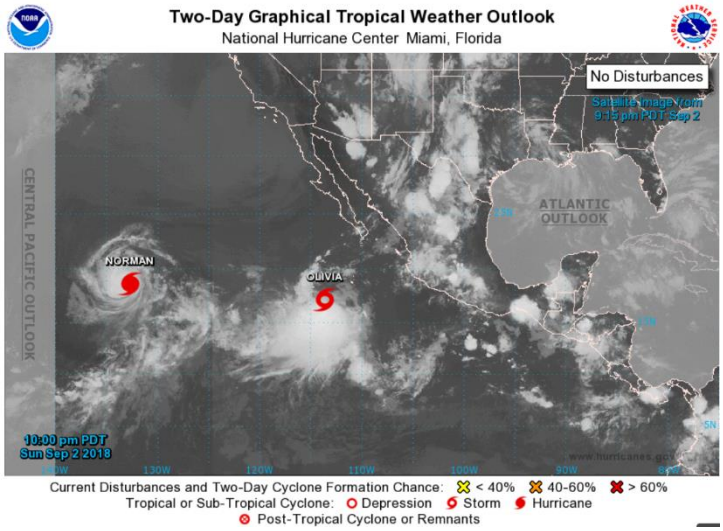

Perspectiva del clima tropical
NWS National Hurricane Center Miami FL
10:00 p.m. PDT domingo 2 de septiembre de 2018

Para el este del Pacífico Norte ... al este de 140 grados de longitud oeste:

El Centro Nacional de Huracanes está emitiendo avisos sobre huracanes Norman, ubicado a mitad de camino entre la costa occidental de México y la Gran Isla de Hawaii, y en la Tormenta Tropical Olivia, ubicada a unas 500 millas al sur-suroeste del extremo sur de la Península de Baja California.

Un área amplia de baja presión podría formarse bien al sur de la costa suroeste de México en unos pocos días. El desarrollo de este sistema, si hay alguno, debería demorarse mientras se mueve al oeste-noroeste hacia finales de esta semana

* Posibilidad de formación en las próximas 48 horas ... baja ... cerca del 0 %.
* Oportunidad de formación en los próximos 5 días ... baja ... 10 %.

Clima Pesca informa a sus lectores de las condiciones en ambos océanos, pero no emite juicios sobre riesgos y peligros que puedan generar. Desde luego que los invita a visitar nuestro sitio web www.climapesca.org o su aplicación en telefonía móvil, por ahora con sistema operativo Android para estar pendiente de la evolución de estos y otros eventos del clima.

IV. METEOROLOGIA Y OCEANOGRAFIA 3/09/2018

Semana comprendida del 03 de 08 de septiembre /2018.

FEWS NET (USAID)

La semana próxima, las predicciones sugirieren lluvias limitadas y probablemente por debajo del promedio sobre el sureste de Honduras y el centro de Nicaragua. Esto podría fortalecer los déficits de lluvia aún más. Por el contrario, se espera que la lluvia torrencial continúe sobre el sur de Guatemala y partes del oeste de El Salvador.

Mayor información por país puede encontrar en el sitio el www.climapesca.org. Para lo cual siga estas indicaciones:

1. En la barra superior encontrarán el título INFORMACIÓN, entran a esa sección.
2. En la pestaña" Meteorología y Oceanografía" dar clic y encontrará un botón por cada uno de los países del SICA.
3. Dar clic sobre el botón del país que desea consultar. Allí aparecerá el más reciente boletín informativo del Clima y Oceanografía.
4. También puede ver información actualizada de los huracanes, tormentas tropicales, bajas presiones, etc.

Belice.
http://www.hydromet.gov.bz/forecasts/marine-forecast

Costa Rica:
http://miocimar.ucr.ac.cr/

EL Salvador.
http://www.snet.gob.sv/ver/meteorologia/pronostico/24+horas/

Guatemala
www.insivumeh.gob.gt

Honduras
http://copeco.gob.hn/situacion-actual

Nicaragua
http://www.ineter.gob.ni/pronosticomaritimo

Panamá
http://www.hidromet.com.pa/pronostico_extendido.php

República Dominicana:
http://www.onamet.gov.do/m/pdto/08w-wprono/02w-winforme-marino.php
http://www.onamet.gov.do/pronostico.php?s=pg

ANEXO 1: PRECIOS DE PRODUCTOS DE LA PESCA Y LA ACUICULTURA DE HONDURAS Y NICARAGUA

GOBIERNO DE LA REPÚBLICA DE HONDURAS | SECRETARÍA DE AGRICULTURA Y GANADERÍA

USDA | USAID | FHIA FUNDACIÓN HONDUREÑA DE INVESTIGACIÓN AGRÍCOLA | SIMPAH

Sistema de Información de Mercados de Productos Agrícolas de Honduras (SIMPAH)

Reporte semanal de precios de venta al por mayor de pecuarios y otros*

Ciudad Tegucigalpa

***Precios mayoristas representan ventas por primeros recibidores en el mercado a comerciantes minoristas u otros compradores para productos de buena calidad y condición, a no ser que sea indicado.**

Código reporte: TGA_PEC, No. 34 **Jueves, 30 de agosto de 2018**

Producto	Mercado	Origen	Unidad de Venta	Precios			
				Rango		Rango Moda	
				Bajo	Alto	Bajo	Alto
				Lempiras			
Pescados y mariscos							
Calamar con tinta	La Isla	La Mosquitia	Libra	70.00	70.00		
Calamar sin tinta	La Isla	La Mosquitia	Libra	120.00	120.00		
Camarón de cultivo con cabeza	La Isla	Cedeño	Libra	50.00	50.00		
Camarón de cultivo sin cabeza	La Isla	Cedeño	Libra	70.00	70.00		
Camarón Fiebre con cáscara	La Isla	Cedeño	Libra	25.00	25.00		
Camarón Fiebre sin cáscara	La Isla	Cedeño	Libra	50.00	50.00		
Camarón jumbo	La Isla	Cedeño	Libra	180.00	190.00	180.00	180.00
Camarón semi jumbo	La Isla	Cedeño	Libra	140.00	150.00	140.00	140.00
Camarón Tigre	La Isla	Cedeño	Libra	85.00	85.00		
Caracol	La Isla	La Mosquitia	Libra	160.00	160.00		
Curiles	La Isla	Cedeño	Cien und (6 lb)	120.00	120.00		
Filete de Bagre	La Isla	Cedeño	Libra	50.00	55.00	50.00	50.00
Filete de Corvina	La Isla	Cedeño	Libra	100.00	100.00		
Filete de Raya	La Isla	Cedeño	Libra	45.00	45.00		
Filete de Robalo	La Isla	Cedeño	Libra	100.00	100.00		
Filete de Tilapia	La Isla	Lago de Yojoa	Libra	75.00	80.00	75.00	75.00
Jaiba	La Isla	Cedeño	Libra	25.00	25.00		
King Crab	La Isla	La Mosquitia	Libra	120.00	120.00		
Langosta	La Isla	La Mosquitia	Libra	180.00	200.00	180.00	180.00
Pescado Babosa	La Isla	Cedeño	Libra	35.00	35.00		
Pescado Bagre	La Isla	Cedeño	Libra	28.00	28.00		
Pescado Berrugato	La Isla	Cedeño	Libra	28.00	28.00		
Pescado Blanco	La Isla	Cedeño	Libra	20.00	20.00		
Pescado Corvina	La Isla	Cedeño	Libra	45.00	50.00	45.00	45.00
Pescado Galiciano	La Isla	Cedeño	Libra	30.00	30.00		
Pescado Jurel	La Isla	Cedeño	Libra	10.00	12.00	10.00	10.00
Pescado Lisa	La Isla	Cedeño	Libra	20.00	20.00		
Pescado Macarela	La Isla	Cedeño	Libra	35.00	35.00		
Pescado Mero	La Isla	Cedeño	Libra	60.00	60.00		
Pescado Mojarra	La Isla	Cedeño	Libra	30.00	30.00		
Pescado Panchita	La Isla	Cedeño	Libra	25.00	25.00		
Pescado Pargo rojo	La Isla	Cedeño	Libra	45.00	50.00	45.00	45.00
Pescado Robalo	La Isla	Cedeño	Libra	45.00	50.00	45.00	45.00
Pescado Ruco	La Isla	Cedeño	Libra	35.00	35.00		
Pescado Tilapia gris	La Isla	Nicaragua	Libra	25.00	25.00		
Pescado Tilapia gris	La Isla	Lago de Yojoa	Libra	35.00	35.00		
Pescado Tilapia roja	La Isla	Lago de Yojoa	Libra	45.00	45.00		
Pulpo	La Isla	Cedeño	Libra	120.00	120.00		

GOBIERNO DE LA REPÚBLICA DE HONDURAS

SECRETARÍA DE AGRICULTURA Y GANADERÍA

USDA USAID DEL PUEBLO DE LOS ESTADOS UNIDOS DE AMÉRICA FHIA FUNDACIÓN HONDUREÑA DE INVESTIGACIÓN AGRÍCOLA SIMPAH

Sistema de Información de Mercados de Productos Agrícolas de Honduras (SIMPAH)
Reporte semanal de precios de venta al por mayor de pecuarios y otros*
Ciudad San Pedro Sula

*Precios mayoristas representan ventas por primeros recibidores en el mercado a comerciantes minoristas u otros compradores para

Código reporte: SPS_PEC, No. 34 **Jueves, 30 de Agosto de 2018**

Producto	Mercado	Origen	Unidad de venta	Precios			
				Rango		Rango Moda	
				Bajo	Alto	Bajo	Alto
				Lempiras			
Pescados y Mariscos							
Calamar	Dandy	La Ceiba	Libra	90.00	95.00		
Camarón Fiebre con cáscara	Dandy	La Ceiba	Libra	40.00	40.00		
Camarón Fiebre sin cáscara	Dandy	La Ceiba	Libra	60.00	60.00		
Camarón jumbo	Dandy	La Ceiba	Libra	180.00	185.00		
Camarón limpio	Dandy	La Ceiba	Libra	140.00	150.00		
Camarón semi jumbo	Dandy	La Ceiba	Libra	130.00	130.00		
Caracol	Dandy	La Ceiba	Libra	130.00	130.00		
Filete de Bass	Dandy	La Ceiba	Libra	50.00	55.00		
Filete de Robalo	Dandy	La Ceiba	Libra	55.00	60.00		
Filete de Tilapia	Dandy	La Ceiba	Libra	60.00	65.00		
Jaiba	Dandy	Tela	Cien und (35 lb)	700.00	700.00		
King Crab	Dandy	La Ceiba	Libra	175.00	180.00		
Langosta	Dandy	La Ceiba	Libra	35.00	38.00		
Pescado Macarela	Dandy	La Ceiba	Libra	35.00	40.00		
Pescado Corvina	Dandy	La Ceiba	Libra	40.00	45.00		
Pescado Mero	Dandy	La Ceiba	Libra	60.00	65.00		
Pescado Lisa	Dandy	Cedeño	Libra	20.00	20.00		
Pescado Jurel	Dandy	Cedeño	Libra	20.00	20.00		
Pescado Pargo rojo	Dandy	La Ceiba	Libra	50.00	55.00		
Pescado Tilapia gris	Dandy	Lago de Yojoa	Libra	30.00	32.00		
Pescado Tilapia roja	Dandy	Lago de Yojoa	Libra	40.00	40.00		
King Crab	Dandy	La Ceiba	Libra	80.00	85.00		
Langosta	Dandy	La Ceiba	Libra	185.00	190.00		
Pulpo	Dandy	La Ceiba	Libra	85.00	90.00		

Tasa de Cambio: 1 USD = L. 24.0287, fuente: Banco Central de Honduras

Los precios de los productos de la pesca y la acuicultura de Nicaragua se encuentra en el siguiente enlace: http://climapesca.org/2018/08/29/precios-de-los-productos-de-la-pesca-y-acuicultura-al-2-de-septiembre-de-2018/