CLIMA PESCA
Nota Informativa Año 5 N°36
10/09/2018

SECCIONES	CONTENIDO	PÁGINA
I	**NOTICIAS** **Peces, Crustáceos y Moluscos del Istmo Centroamericano**	1
II	**Situación actualizada** Temperatura Superficial del Mar (TSM), Clorofila, Vientos	3
III	**Impactos sobre la Pesca y la Acuicultura**	7
IV	**Meteorología y Oceanografía,** Informe por país	11
ANEXO 1	**Precios de productos de la pesca y acuicultura, Honduras Nicaragua**	16

I. NOTICIAS

En el año 2010, la Organización del Sector Pesquero y Acuícola del Istmo Centroamericano (OSPESCA) miembro del Sistema de la Integración Centroamericana (SICA), publicó el libro PECES, CRUSTÁCEOS Y MOLUSCOS DEL ISTMO CENTROAMERICANO, la publicación fue posible gracias al apoyo de la Agencia Española de Cooperación Internacional para el Desarrollo (AECID) en el marco de la Línea de Pesca del Programa de Cooperación Regional con Centroamérica. Fondo España SICA.

En el libro se encuentra la descripción de 54 especies de peces, 4 de crustáceos y 7 de moluscos de interés para la pesca. La información por cada especie incluye: talla máxima y promedio de la especie; desplazamiento, predación; características generales; aspectos reproductivos; artes empleadas en su captura o técnicas pesqueras; aprovechamiento; distribución; observaciones. Además, cuenta con un rico glosario de aspectos taxonómicos y una abundante bibliografía donde puede encontrar títulos que pueden ser interesantes para usted.

La edición fue de 250 ejemplares, que se agotó rápidamente. OSPESCA incluyó este documento en su centro de documentación, en el sitio integrado del SICA www.sica.int/ospesca.

Ahora usted puede encontrarlo al seguir la ruta: www.climapesca.org . En el menú principal del sitio, colocado en la parte superior, leerá el título" Información**"**, dele un clic y se desplegará un sub menú, al final del cual encontrará el título **"peces, crustáceos y moluscos del Istmo centroamericano".**

De nuevo de un clic en el título indicado y se desplegará la información que contiene el libro; dada la calidad de las imágenes, descargar el documento lleva su tiempo, por lo que deberá tener un poco de paciencia.

La incorporación del libro al **Clima Pesca** permite que pescadores, académicos, profesionales relacionados al mundo de las noticias, estudiantes y público en general tengan a su alcance información sobre las especies de interés para la pesca y, en la misma plataforma, puedan relacionarlas con aspectos meteorológicos y oceanográficos que ponen a su disposición OSPESCA y CATIE/USAID, para identificar efectos e impactos del clima y variabilidad climática en la pesca.

Lo invitamos a que entre en este maravilloso mundo de las especies marinas para conocer más detalles útiles en sus labores cotidianas.

II. SITUACIÓN ACTUALIZADA AL 09 DE SEPTIEMBRE 2018

La Fig. 1 muestra la temperatura superficial del mar al 6 de septiembre 2018, cuyas lecturas se muestran en la Tabla 1.

Figura 1. Temperatura superficial del mar en el istmo centroamericano

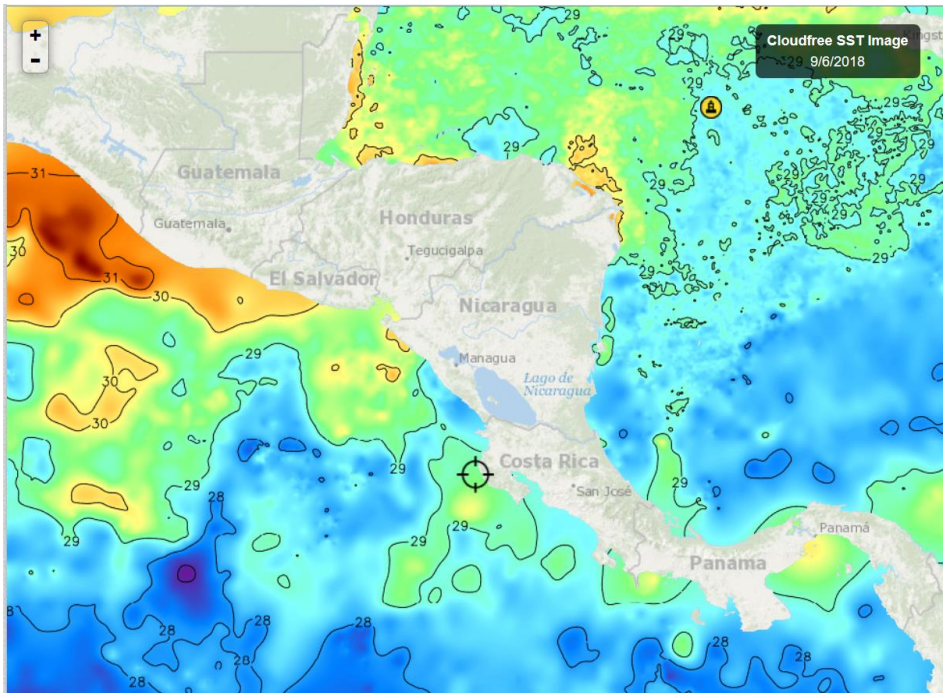

Fuente FishTrack

Tabla 1. Distribución de Temperaturas Superficiales del Mar del Pacífico y Caribe de Centroamérica.

Ubicación	Rango de Temperatura (°C)
Pacífico	
Tehuantepec	30.5 – 31.2
Costa de Guatemala	30.6
Costa de El Salvador	29.6 – 30.2
Costa de Nicaragua	28.2 – 29.6
Domo Térmico	28.4
Masachapa, Nicaragua	28.7
Papagayo	28.9
Costa Rica	28.8 – 29.3
Costa de Panamá	28.6 – 29.1
Golfo de Panamá	28.9
Caribe	
Costa de Belice	29.3
Golfo de Honduras	29.4
Resto del Caribe Centroamericano	27.7– 29.4

En la **Fig. 1**, para la semana que se informa, las aguas más cálidas del Pacífico se observan en Tehuantepec.

La Fig. 2 muestra la temperatura superficial del mar al 6 de septiembre 2018, en el litoral Caribe y Atlántico de la República Dominicana, cuyas lecturas se muestran en la Tabla 2.

Figura 2. Temperatura superficial del mar en el litoral Caribe y Atlántico de República Dominicana

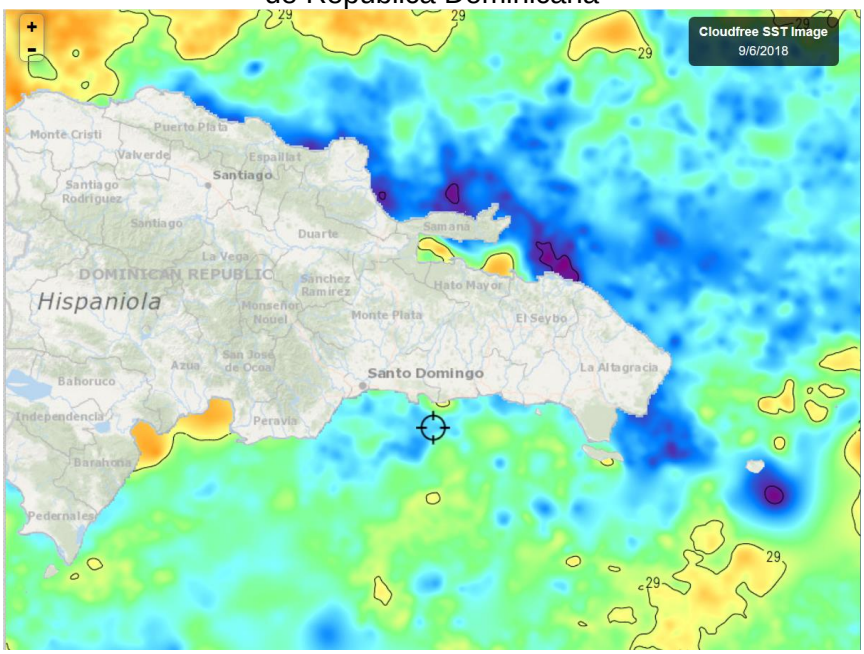

Fuente: Fishtrack

Tabla 2. Distribución de Temperaturas Superficiales del Mar en República Dominicana.

Ubicación	Rango de Temperatura (°C)
Litoral Caribe	28.4 – 29.3
Litoral Atlántico	27.9 – 29.2
Bahía de Samaná (Atlántico)	28.5 – 29.2

Las temperaturas superficiales en República Dominicana, son similares.

CLOROFILA

La Fig. 3, muestra los valores de la clorofila “a” para el 7 de septiembre de 2018. Las lecturas correspondientes se presentan en la Tabla 3.

Figura 3. Valores de clorofila “a” en el Istmo Centroamericano



Fuente: NASA-EODIS presentado por Clima Pesca

Tabla 3. Valores de clorofila “a” en el Istmo Centroamericano.

Sitio	Valor clorofila “a” (mg/m^3)
Istmo de Tehuantepec	0.8 – 1.5
Costa de Guatemala	0.8 – 6.9
Costa de El Salvador	0.6 – 9.0
-Golfo de Fonseca	3.0 – 7.0
Papagayo	IND
Masachapa, Nicaragua	0.1
Domo Térmico	0.2
Costa de Nicaragua	0.3
Gran Lago de Nicaragua	09.0 – 17.0
Golfo de Nicoya, Costa Rica	IND
Litoral Pacífico de Costa Rica	IND
Litoral Pacífico de Panamá	0.6
Golfo de Panamá, Panamá	0.5 – 4.0
Caribe	
Costa de Belice	0.6 – 6.0
Golfo de Honduras	0.3 -12
Costa Miskita de Honduras	IND
Costa Caribe de Nicaragua	IND
Bluefields, Nicaragua	IND
Costa Caribe de Costa Rica	0.6 – 1.7
Costa Caribe de Panamá	0.3 – 6.0

De las lecturas de clorofila en el Pacífico, destaca el Gran Lago de Nicaragua.

La Fig. 4, muestra los valores de la clorofila “a” para el 05 de septiembre de 2018; esta es la imagen mejor lograda de la semana. Las lecturas correspondientes se presentan en la Tabla 4.



Tabla 4: Valores de Clorofila “a” en República Dominicana.

Sitio	Valor clorofila “a” (mg/m^3)
Monte Cristi (Atlántico)	1.6
Samaná	0.4 – 17.0
Canal de Saona	IND
Palmar de Ocoa (Caribe)	0.4
Barahona (Caribe)	0.4 – 5.0
Pedernales (Caribe)	2.2
Lago Enriquillo	17.0

Lago Enriquillo, presenta la lectura más alta de clorofila.

VIENTO

La imagen de vientos superficial del 07/09/2018 (21:00 hora local) presentada en la **Fig.5**, muestra las velocidades de los vientos que se registran en la Tabla 5.

Figura 5. Velocidades de los vientos superficiales en la región SICA

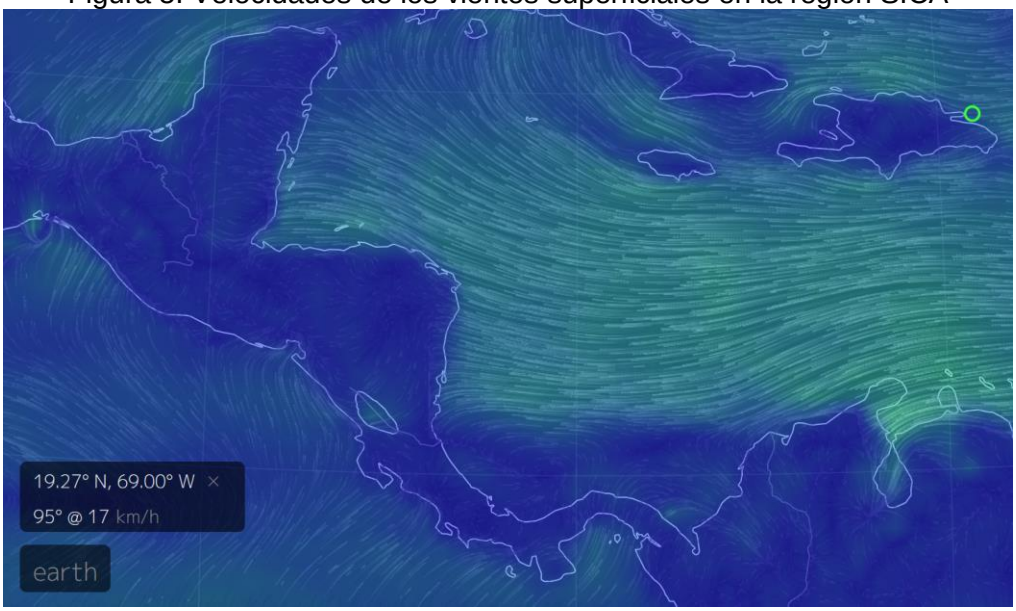

Fuente: Earth

Tabla 5. Velocidades de vientos superficiales.

Sitio	Velocidad del viento (km/h)
Pacífico:	
Tehuantepec	08
Costa de Guatemala	08
Golfo de Fonseca	11
Masachapa, Nicaragua	12
Papagayo	10
Golfo de Panamá	15
Caribe:	
Costa norte de Belice	22
Puerto Cortés, Honduras	22
Bluefields, Nicaragua	19
Bocas del Toro, Panamá	05
Colón, Panamá	10
Samaná, República Dominicana	17

En la región de los países del SICA, las mayores velocidades del viento a las 21:00 horas del 7 de septiembre de 2018, se registran en el Golfo de Panamá para el Pacífico; y en el Caribe la Costa Norte de Belice y Puerto Cortés, Honduras, así como Samaná en República Dominicana.

III IMPACTOS SOBRE LA PESCA Y LA ACUICULTURA

INFORMACIÓN DE LOS EVENTOS METEOROLÓGICOS EN LA REGIÓN Y SU RELACIÓN CON LA PESCA Y LA ACUICULTURA

Período del 03 de septiembre al 08 de septiembre de 2018.
Fase de la luna durante el período informado: Cuarto menguante

GUATEMALA, PESCA ARTESANAL.
Buena Vista, Puerto San José[1].

Especie o grupo de especies	Captura semanal	Precio primera venta USD
Dorado	14,000/libras 8,000/libra grande/semana 6,000/libras mediano/semana	1.60/ lb. 0.80/lb
Corvina, Berrugato, sierra (diferentes especies de primera calidad)	800/libras	1.10/lb
Tacazonte (bagre)	800 lb/semana	1.60/lb[2]
Cachaco. (mezcla de especies de poco valor comercial	3,000 lb/semana	0.65 /lb
Pargo pequeño (lunarejo, seda de 1- 5 lb)	800 lb/semana	1.80/lb
Pargo grande (dentón, guacamayo 8 -25 lb)	1,200 lb/semana	0.95/lb

En Buena Vista se concentra gran parte de la actividad pesquera artesanal de Puerto San José, Guatemala.

GUATEMALA, PESCA ARTESANAL.
Sipacate y alrededores[3]

Especie o grupo de especies	Captura semanal	Precio primera venta USD
Hoja (tilosa)	5,250 lb/semana	0.60 /lb
Camarón	180 lb/semana	6.50 /lb
Primera (sierra, corvina, etc.)	1,050 lb/semana	1.05 /lb
Tacazonte (bagre)	900 lb/semana	1.30/lb
Rayas	375 lb/semana	0.30 - 0.40/lb

EL SALVADOR, PESCA ARTESANAL.
Playas Negras[4] (Pacífico).

Especie o grupo de especies	Captura semanal	Precio primera venta USD
Babosa	840 libras/semana	1.25 /lb
Ruco	1,080 libras/semana	0.70 /lb

[1] Información proporcionada por el pescador Julio Telchea Vidal, Asociación El Calamar.
[2] Es un precio poco común para este tipo de producto, pero la explicación de los pescadores es que estamos frente a un producto de gran demanda cuya producción es baja, en este momento.
[3] Información brindada por el Sr. José Luis Muralles, miembro y directivo de CONFEPESCA
[4] Información proporcionada por el pescador Sandro Romario González de CONFEPESCA.

Langosta	3,150 lb/semana	2.75 – 3.00 /lb
Camarón	1,200 lb/ semana	5.50 /lb
Cianero	2,100 libras/semana	0.30/lb

Esta semana la captura de langosta se vio favorecida por la altura de la ola; para los pescadores cuando la ola esta más alta de lo normal, la langosta sale de sus refugios y se vuelve accesibles para las redes de pesca. En estas condiciones más embarcaciones se dedican a esta pesca.

El SALVADOR: Pesca Artesanal Continental.
Pesca en Lago de Güija compartido entre El Salvador y Guatemala[5].

Por segunda semana consecutiva se observa un incremento de las capturas de tilapia y pepesca.

Hace tres semanas la captura de tilapia era escasa, la semana previa se obtuvo una producción de 1,500 libras, y en la semana que se informa del 3 al 8 de septiembre se alcanzaron 3,750 lb, más del doble de la semana anterior.

En cuanto a la pepesca, la semana del 27 de agosto al 1 de septiembre, los pescadores informaron una captura de 3,600 lb (peso húmedo). Esta semana el reporte indica 9,000 libras (peso húmedo), es decir alrededor de tres veces el valor de la semana precedente.

Aparentemente una de las razones que puede estar condicionando este comportamiento, es el incremento del nivel de Güija, gracias al aporte de la cuenta por la mejora notable de la precipitación, que ha permitido recuperar e incrementar el nivel de este cuerpo de agua.

EL SALVADOR, pesca artesanal palangrera.

Esta pesca está dedicada en la actualidad a la captura de dorado, durante la semana la relación de las capturas se sitúa en 76% de grande y 24% de mediano en rangos de captura de 1,400 a 1,700 libras por embarcación en viaje de 3.5 a 4 días de pesca.

Fuente de la fotografía: Cap. Osman Mazariego.

EL SALVADOR: Pesca industrial de camarón:

El informe corresponde a camarón entero y no establece especie, ni talla; en el caso del chacalín la información que se ofrece es de cola.

A continuación, se presentan las variaciones de captura de camarón y chacalín de las semanas anteriores y posteriores al período de veda (17 de abril a 31 de mayo).

[5] Información proporcionada por el pescador Elmer Orellana, miembro de FACOPADES

Histórico de la captura por día (24 horas) / embarcación.

Semana	Camarón/lb	Chacalín/lb
26 febrero – 03 marzo	111	130
05 marzo - 10 marzo	156	137
12 marzo - 17 marzo	132	209
18 marzo – 24 marzo	221	103
26 marzo - 31 marzo	204	84
02 abril – 07 abril	147	85
09 abril – 14 abril	156	127
Descarga 16 abril	84	295
VEDA 17/04/18 – 31/05/18	VEDA	VEDA
02 junio – 09 junio	87	855
11 junio - 16 junio	105	440
18 junio – 23 junio	49	639
25 junio - 30 junio	74	612
02 julio – 07 julio	46	486
09 julio - 14 julio	52	503
16 julio - 21 julio	86	800
23 julio - 28 julio	86	288
30 julio - 04 agosto	106	441
06 agosto - 11 agosto	114	397
13 agosto - 18 agosto	139	382
20 agosto - 25 agosto	60	425
26 agosto – 01 sept.	81	516
03 sept. - 08 sept.	109	242

Los precios aproximados de primera venta para el período del 03 al 08 de septiembre de 2018 fueron:

Camarón blanco: USD 2.25/ libra hasta USD 5.0/libra, dependiendo tamaño.
Chacalín USD 0.80 – 1.0 /libra.

El cambio en el comportamiento de la captura de chacalines obedece más a las operaciones pesqueras que, a cambios en el comportamiento de la biomasa de estos crustáceos, al menos durante el presente año.

NICARAGUA, Pesca artesanal
Masachapa[6] (**Pacífico**):

Especie o grupo de especies	Captura	Precio primera venta USD
Dorado	10,500 lb/semana	1,90/lb
Pargo	3,000 lb/semana	2.25/lb
Macarela	1,375 lb/semana	0.95/lb
Atún negro (*K. pelamis)*	2,800 lb/semana	0.30/lb

El Dorado es el pez más capturado durante la semana y se mantienen buenos precios.

[6] Información proporcionada por el pescador Ramón Rodríguez de Masachapa.

PANAMÁ: Pesca Artesanal.
Provincia de Herrera, Esta semana operaron 15 embarcaciones.

Especie o grupo de especies	Desembarque de la semana (kg)	Desembarque de la semana (lb)	Precio primera venta USD/lb
Corvina	56.9	125.18	1.35/lb
Sierra	330.9	727.98	0.80/lb
Pargo	97.3	214.06	1.40/lb
Revoltura	69.3	152.46	0.40/lb
Barbu	151.1	332.42	0.35/lb
Wuanco	1,091.5	2401.3	0.40/lb

RESUMEN REGIONAL

La captura de dorado se ha recuperado en aquellos centros de pesca artesanal donde operan pescadores que utilizan cimbra. En los cardúmenes de dorado se observan peces de diferentes edades, los pescadores los dividen en pequeños, medianos y grandes. El mercado se ha encargado de proteger a los pequeños ya que no acepta esa clasificación o lo pagan a precios muy bajos; los pescadores han tenido que ser más selectivos en sus capturas.

Las otras especies de peces, como pargo, corvina, rucos, entre otros, presentan rendimientos económicamente rentables.

Por el comportamiento de las condiciones ambientales y de la presencia anticipada de especies como la macarela, podría pensarse que la próxima temporada de este pez (macarela) que comienza en octubre, será muy productiva, particularmente para los pescadores que la capturan y comerciantes que la preparan para el mercado de seco-salado. De igual manera se espera que el pico productivo del dorado ocurra de octubre a enero, como es habitual en buenas temporadas.
En cuanto a las condiciones meteorológicas, aparentemente se están desarrollando de manera normal para la época, a partir de las tres semanas más recientes. Aquellos cuerpos de agua continentales que tenían un déficit en sus niveles de agua la han recuperado. En el lago de Güija (Guatemala-El Salvador) los pescadores también han recuperado sus niveles de captura de tilapia y pepesca.

IV. METEOROLOGIA Y OCEANOGRAFIA 09/09/2018

El Clima Pesca presenta a sus lectores los mapas y pronósticos actualizados de eventos ciclónicos en Atlántico (Caribe) y Pacífico centroamericano.

036
ACCA62 TJSJ 092327
TWOSPN

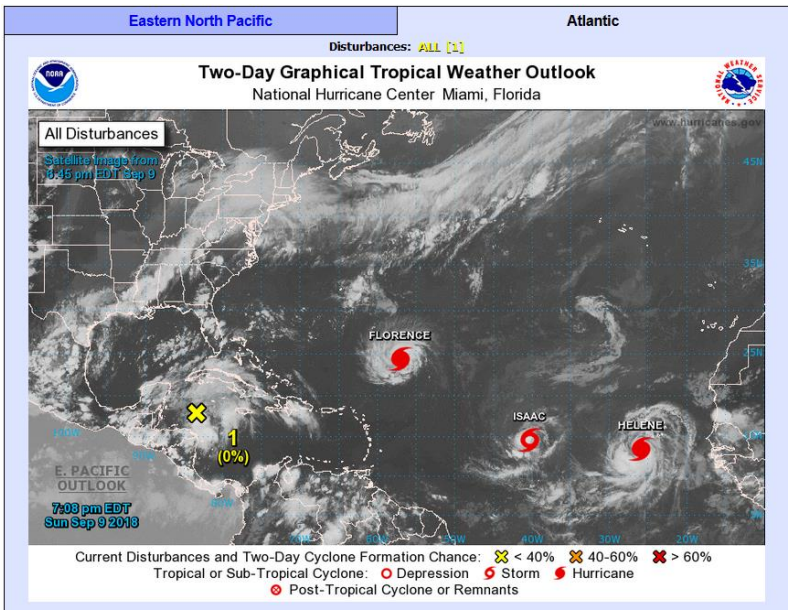

Perspectivas sobre las Condiciones del Tiempo Tropical
Emitido por El Centro Nacional de Huracanes Miami, FL
Traducido por el Servicio Nacional de Meteorología San Juan, PR
800 PM EDT domingo 9 de septiembre de 2018

Para el Atlántico Norte...Mar Caribe y Golfo de México:

El Centro Nacional de Huracanes está emitiendo advertencias sobre el Huracán Florence, localizado a través del oeste-central del Océano Atlántico, sobre la Tormenta Tropical Helene, localizada justo al suroeste de las islas de Cabo Verde, y sobre la Tormenta Tropical Isaac, localizada sobre el este del Atlántico.

La combinación de una vaguada en la alta atmosfera y una onda tropical sobre el noroeste del Mar Caribe está produciendo un área amplia de aguaceros y tronadas desorganizadas entre Cuba y Honduras. Se pronostica que este disturbio se moverá lentamente hacia el noreste noroeste a noroeste a través del noroeste del Mar Caribe y la península de Yucatán durante los próximos días, con poco o ningún desarrollo esperado debido a los vientos desfavorables en los niveles altos de la atmósfera y la interacción con tierra. Sin embargo, los vientos en la alta atmósfera pudieran tornarse algo mas conducentes para algún desarrollo cuando el sistema se mueva hacia el oeste del Golfo de México desde el miércoles hasta el viernes.

* Probabilidad de formación en 48 horas...baja...0 por ciento.
* Probabilidad de formación en 5 días...baja...30 por ciento.

Se pronostica que un área de baja presión no tropical se formará en el noreste del Océano Atlántico a varios cientos de millas al oeste suroeste de las Azores en dos o tres días. Algún desarrollo lento tropical o subtropical es posible para mediados de la semana mientras la baja presión se mueve hacia el suroeste.

* Probabilidad de formación en 48 horas...baja...0 por ciento.

* Probabilidad de formación en 5 días...mediana...40 por ciento.

Pronosticador Stewart
Traducción Vázquez

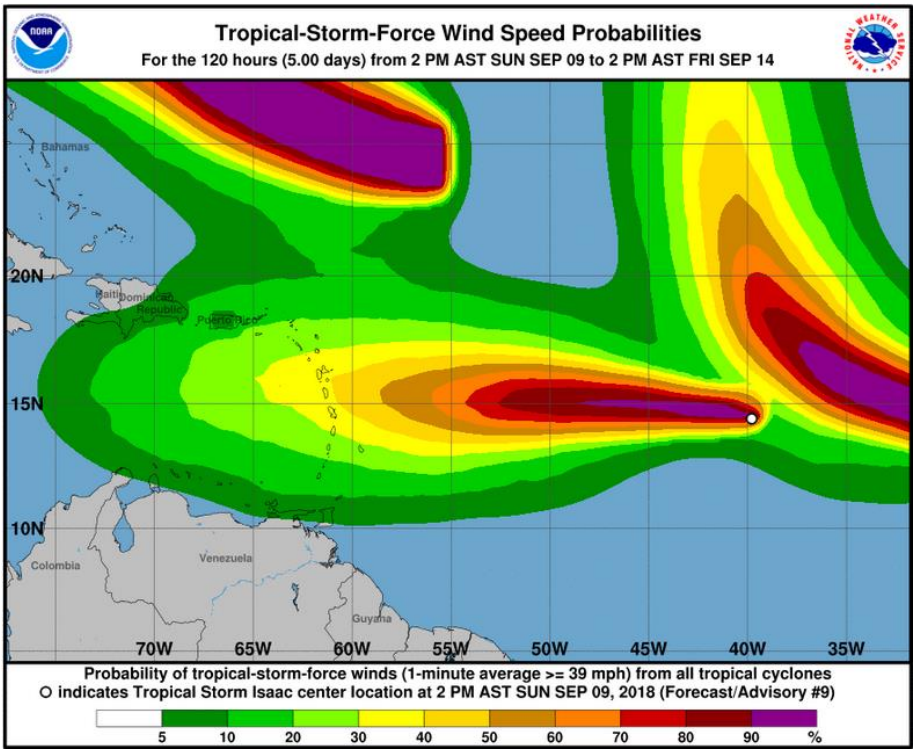

Trayectoria prevista de la tormenta tropical ISAAC

1. Se espera que Isaac se convierta en huracán durante la noche o el lunes mientras se mueve hacia el oeste a través del océano Atlántico Tropical.

2. Mientras Isaac es forzado a comenzar a debilitarse el martes, mientras se aproxima a las Antillas Menores, aún se espera que tenga una intensidad de huracán o cerca de ella cuando llegue a las islas; la incertidumbre en el pronóstico de la intensidad es más alta de lo normal. Los interesados en las Antillas menores deben continuar monitoreando Isaac durante los próximos días (Fuente NHC).

323
ABPZ20 KNHC 092302
TWOEP
Perspectiva del clima tropical
NWS National Hurricane Center Miami FL
500 PM PDT dom 9 de septiembre 2018

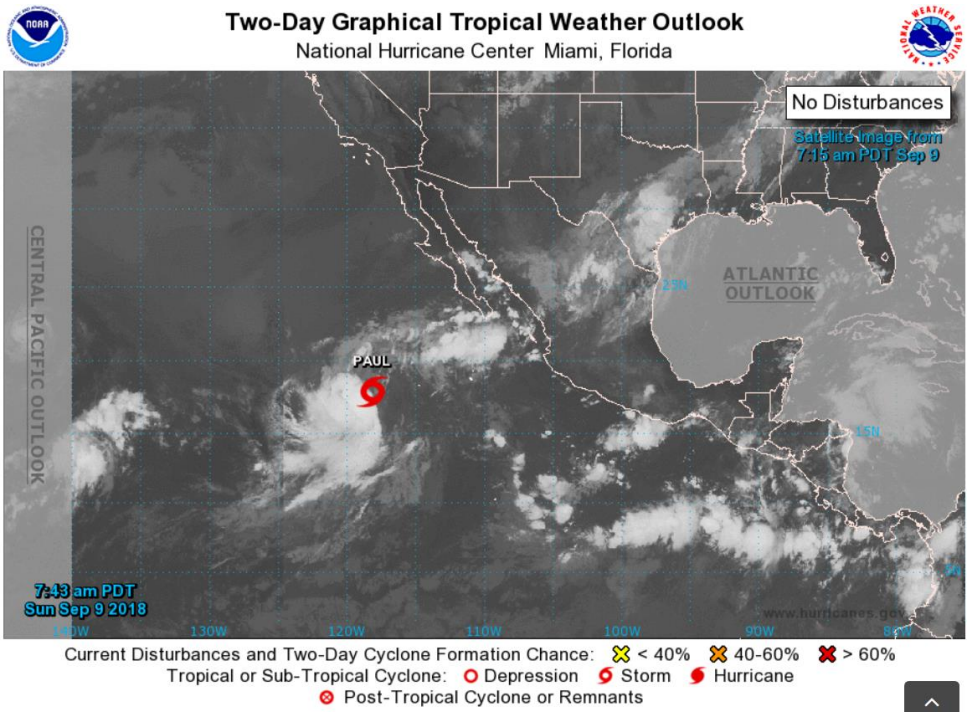

Para el este del Pacífico Norte ... al este de 140 grados de longitud oeste:

El Centro Nacional de Huracanes está emitiendo avisos sobre Tormenta Tropical Paul, ubicado a varios cientos de millas al oeste-suroeste del extremo sur de la península de Baja California. No se espera la formación de ciclones tropicales durante los próximos 5 días[7]. Pronosticador: Zelinsky

Clima Pesca informa a sus lectores de las condiciones en ambos océanos pero no emite juicios sobre riesgos y peligros que puedan generar; desde luego que los invita a visitar nuestro sitio web www.climapesca.org o su aplicación en telefonía móvil, por ahora con sistema operativo Android, para estar pendiente de la evolución de estos y otros eventos del clima.

Pronósticos semana comprendida del 10 al 15 de septiembre /2018.

FEWS NET (USAID)

Para el próximo período en perspectiva, se prevé una mejora en la lluvia a lo largo de la costa del Pacífico de Centroamérica, con lluvia fuerte al occidente y sur de Guatemala, El Salvador, sur de Honduras y al nor-occidente de Nicaragua. Lluvia de moderada a fuerte se prevé a lo largo de Honduras y al centro de Nicaragua.

Mayor información por país puede encontrar en el sitio el www.climapesca.org. Para lo cual siga estas indicaciones:

1. En la barra superior encontrarán el título INFORMACIÓN, entran a esa sección.

[7] Traducción libre.

2. En la pestaña" Meteorología y Oceanografía" dar clic y encontrará un botón por cada uno de los países del SICA.
3. Dar clic sobre el botón del país que desea consultar. Allí aparecerá el más reciente boletín informativo del Clima y Oceanografía.
4. También puede ver información actualizada de los huracanes, tormentas tropicales, bajas presiones, etc.

Belice.
http://www.hydromet.gov.bz/forecasts/marine-forecast

Costa Rica.
http://miocimar.ucr.ac.cr/

El Salvador.
http://www.snet.gob.sv/ver/meteorologia/pronostico/24+horas/

Guatemala.
www.insivumeh.gob.gt

Honduras.
http://copeco.gob.hn/situacion-actual

Nicaragua.
http://www.ineter.gob.ni/pronosticomaritimo

Panamá.
http://www.hidromet.com.pa/pronostico_extendido.php

República Dominicana.
http://www.onamet.gov.do/m/pdto/08w-wprono/02w-winforme-marino.php
http://www.onamet.gov.do/pronostico.php?s=pg

Se recomienda a los lectores de Clima Pesca que se mantengan en contacto con los sitios de los servicios meteorológicos y oceanográficos de sus países. Esta semana también se recomienda visitar el sitio del Ministerio de Medio Ambiente y Recursos Naturales (MARN) de El Salvador, para informase se las alturas de la ola de la semana que se inicia, particularmente a los lectores salvadoreños.

ANEXO 1: PRECIOS DE PRODUCTOS DE LA PESCA Y LA ACUICULTURA DE HONDURAS Y NICARAGUA

USDA USAID SIMPAH

Sistema de Información de Mercados de Productos Agrícolas de Honduras (SIMPAH)

Reporte semanal de precios de venta al por mayor de pecuarios y otros*

Ciudad Tegucigalpa

*Precios mayoristas representan ventas por primeros recibidores en el mercado a comerciantes minoristas u otros compradores para productos de buena calidad y condición, a no ser que sea indicado.

Código reporte: TGA_PEC, No. 35 — Jueves, 6 de septiembre de 2018

Producto	Mercado	Origen	Unidad de Venta	Precios			
				Rango		Rango Moda	
				Bajo	Alto	Bajo	Alto
				Lempiras			
Pescados y mariscos							
Calamar con tinta	La Isla	La Mosquitia	Libra	80.00	80.00		
Calamar sin tinta	La Isla	La Mosquitia	Libra	120.00	150.00	140.00	140.00
Camarón cola verde	La Isla	Cedeño	Libra	80.00	100.00	80.00	80.00
Camarón de cultivo con cabeza	La Isla	Cedeño	Libra	50.00	70.00	60.00	60.00
Camarón de cultivo sin cabeza	La Isla	Cedeño	Libra	80.00	90.00	80.00	80.00
Camarón Fiebre sin cáscara	La Isla	Cedeño	Libra	30.00	30.00		
Camarón jumbo	La Isla	Cedeño	Libra	160.00	180.00	160.00	160.00
Camarón semi jumbo	La Isla	Cedeño	Libra	140.00	150.00	140.00	140.00
Camarón Tigre	La Isla	Cedeño	Libra	70.00	80.00	70.00	70.00
Caracol	La Isla	Cedeño	Libra	180.00	180.00		
Curiles	La Isla	Cedeño	Cien und (6 lb)	120.00	120.00		
Filete de Bagre	La Isla	Cedeño	Libra	50.00	60.00	50.00	50.00
Filete de Corvina	La Isla	Cedeño	Libra	110.00	120.00	110.00	110.00
Filete de Raya	La Isla	Cedeño	Libra	40.00	45.00	40.00	40.00
Filete de Robalo	La Isla	Cedeño	Libra	120.00	120.00		
Filete de Tilapia	La Isla	Lago de Yojoa	Libra	70.00	80.00	70.00	70.00
Jaiba	La Isla	Cedeño	Libra	20.00	25.00	20.00	20.00
King Crab	La Isla	La Mosquitia	Libra	110.00	140.00	120.00	120.00
Langosta	La Isla	La Mosquitia	Libra	350.00	350.00		
Langosta	La Isla	La Mosquitia	Libra	180.00	180.00		
Pescado Babosa	La Isla	Cedeño	Libra	35.00	50.00	45.00	45.00
Pescado Bagre	La Isla	Cedeño	Libra	25.00	28.00	25.00	25.00
Pescado Berrugato	La Isla	Cedeño	Libra	25.00	35.00	30.00	30.00
Pescado Blanco	La Isla	Cedeño	Libra	10.00	15.00	10.00	10.00
Pescado Corvina	La Isla	Cedeño	Libra	50.00	60.00	55.00	55.00
Pescado Galiciano	La Isla	Cedeño	Libra	24.00	24.00		
Pescado Jurel	La Isla	Cedeño	Libra	10.00	15.00	10.00	10.00
Pescado Lisa	La Isla	Cedeño	Libra	20.00	25.00	20.00	20.00
Pescado Macarela	La Isla	Cedeño	Libra	20.00	25.00	20.00	20.00
Pescado Mero	La Isla	Cedeño	Libra	70.00	70.00		
Pescado Mojarra	La Isla	Cedeño	Libra	15.00	20.00	15.00	15.00
Pescado Panchita	La Isla	Cedeño	Libra	20.00	25.00	22.00	22.00
Pescado Pargo rojo	La Isla	Cedeño	Libra	45.00	60.00	50.00	50.00
Pescado Robalo	La Isla	Cedeño	Libra	50.00	60.00	55.00	55.00
Pescado Ruco	La Isla	Cedeño	Libra	20.00	30.00	25.00	25.00
Pescado Tilapia gris	La Isla	Lago de Yojoa	Libra	35.00	35.00		
Pescado Tilapia roja	La Isla	Lago de Yojoa	Libra	40.00	50.00	45.00	45.00
Pulpo	La Isla	Costa Rica	Libra	110.00	150.00	110.00	110.00

GOBIERNO DE LA REPÚBLICA DE HONDURAS | SECRETARÍA DE AGRICULTURA Y GANADERÍA

USDA | USAID | FHIA FUNDACIÓN HONDUREÑA DE INVESTIGACIÓN AGRÍCOLA | SIMPAH

Sistema de Información de Mercados de Productos Agrícolas de Honduras (SIMPAH)
Reporte semanal de precios de venta al por mayor de pecuarios y otros*
Ciudad San Pedro Sula

***Precios mayoristas representan ventas por primeros recibidores en el mercado a comerciantes minoristas u otros compradores para productos de buena calidad y condición, a no ser que sea indicado.**

Código reporte: SPS_PEC, No. 35 **Jueves, 6 de septiembre de 2018**

Producto	Mercado	Origen	Unidad de Venta	Precios			
				Rango		Rango Moda	
				Bajo	Alto	Bajo	Alto
				Lempiras			
Pescados y mariscos							
Calamar	Dandy	La Ceiba	Libra	95.00	98.00		
Camarón Fiebre con cáscara	Dandy	La Ceiba	Libra	40.00	42.00		
Camarón Fiebre sin cáscara	Dandy	La Ceiba	Libra	65.00	68.00		
Camarón jumbo	Dandy	La Ceiba	Libra	180.00	190.00		
Camarón limpio	Dandy	La Ceiba	Libra	140.00	150.00		
Camarón semi jumbo	Dandy	La Ceiba	Libra	130.00	140.00		
Caracol	Dandy	Tela	Libra	120.00	130.00		
Filete de Bass	Dandy	La Ceiba	Libra	50.00	55.00		
Filete de Robalo	Dandy	La Ceiba	Libra	55.00	60.00		
Filete de Tilapia	Dandy	La Ceiba	Libra	60.00	65.00		
Jaiba	Dandy	Tela	Cien und (35 lb)	700.00	700.00		
King Crab	Dandy	La Ceiba	Libra	170.00	180.00		
Langosta	Dandy	La Ceiba	Libra	190.00	190.00		
Pescado Corvina	Dandy	La Ceiba	Libra	40.00	45.00		
Pescado Lisa	Dandy	Cedeño	Libra	20.00	22.00		
Pescado Macarela	Dandy	La Ceiba	Libra	35.00	40.00		
Pescado Mero	Dandy	La Ceiba	Libra	60.00	65.00		
Pescado Pargo rojo	Dandy	La Ceiba	Libra	50.00	55.00		
Pescado Tilapia gris	Dandy	Lago de Yojoa	Libra	32.00	35.00		
Pescado Tilapia roja	Dandy	Lago de Yojoa	Libra	40.00	45.00		
Pulpo	Dandy	La Ceiba	Libra	88.00	90.00		

Tasa de Cambio: 1 USD = L. 24.0268, fuente: Banco Central de Honduras

Los precios de los productos de la pesca y la acuicultura de Nicaragua pueden encontrarlos en el siguiente enlace: http://climapesca.org/2018/09/10/precios-de-los-productos-de-la-pesca-y-acuicultura-al-09-de-septiembre-de-2018/