CLIMA PESCA
Nota Informativa Año 5 N°41
15/10/2018

SECCIONES	CONTENIDO	PÁGINA
I	**NOTICIAS** Impacto de bajas presiones (Segunda Parte)	1
II	**Situación actualizada** Temperatura Superficial del Mar (TSM), Clorofila, Vientos	3
III	**Impactos sobre la Pesca y la Acuicultura**	9
IV	**Meteorología y Oceanografía,** Informe por país	16
ANEXO 1	**Precios de productos de la pesca y acuicultura**	17

I. NOTICIAS

IMPACTO DE BAJAS PRESIONES (Segunda Parte)

En la semana comprendida entre el 01 y el 06 de octubre, se acentuaron las bajas presiones en el Pacífico y el Caribe centroamericano, siendo el día miércoles 03 de octubre, donde se intensificaron las lluvias y el viento. El Ministerio de Medio Ambiente y Recursos Naturales (MARN) de El Salvador emitió avisos sobre precipitaciones, posibilidades de deslizamiento y sobre altura y velocidad de las olas, INSIVUME de Guatemala emitió recomendaciones para pescadores; por otra parte, Honduras también transmitió los pronósticos para sus zonas costeras y Nicaragua giró instrucciones para sus pescadores suspendiendo las salidas a pescar, Belice, Costa Rica, Panamá y República Dominicana hicieron lo propio con sus pescadores y acuicultores.

Prácticamente, el miércoles, jueves, viernes y sábado se suspendieron las actividades de pesca marina. Los pormenores de estos eventos fueron descritos en la nota informativa anterior, Clima Pesca, Nota Informativa Año 5, No. 40.

Uno de los aspectos destacados de esa nota fue la estimación inicial de las pérdidas por no pescar y la valoración fue de US$ 5,000,000 de dólares en los 4 países, en cinco días, sin incluir: aperos de pesca extraviados, combustible gastado, alimentación, entre otros.

Lamentablemente las bajas presiones continuaron afectando los 4 países indicados y los pescadores durante la semana comprendida entre el 07 y 13 de octubre tampoco pudieron faenar normalmente y solamente han trabajado alrededor de 3 días. Siguiendo los parámetros de la estimación inicial habrían dejado de percibir US$ 8,000,000 siempre sin incluir: aperos de pesca extraviados, combustible gastado, alimentación, entre otros-

En la acuicultura únicamente se tiene información de la muerte de alrededor de unos 35,000 peces (tilapias) cultivados en jaulas, en un cuerpo de agua continental de la región. Hay diferentes versiones del fenómeno, hasta ahora ninguna oficial.

Un tema a veces poco considerado es la ubicación de las jaulas, entre el extremo inferior de las jaulas y el piso del cuerpo de agua debe haber un espacio de al menos 3 metros, lo que permite la circulación de agua y los procesos de oxigenación.

De acuerdo a informaciones dadas a conocer por la prensa, las estimaciones de pérdidas realizadas por los propietarios de las jaulas, ronda los US$ 20,000[1], solo el valor del producto sin incluir costos asociados. Diversos especialistas recomendaron el entierro de los peces muertos, indica el medio.

El Clima Pesca al inicio de la época lluviosa informó de eventos similares en Guatemala y Panamá.

En el Caso de Guatemala, después de diferentes investigaciones realizadas por organismos competentes, determinaron que una baja de oxígeno debido al arrastre de sedimento y materia orgánica fue la que provocó la muerte de tilapias cultivadas en jaulas, sin que se presentaran casos de intoxicación.

En Panamá causas similares provocaron la muerte de peces en uno de los esteros del país.

El Clima Pesca dará a conocer, a sus lectores, los informes oficiales al respecto de este caso.

En la Sección III. Impactos sobre la pesca y la acuicultura, se describen los pronósticos para la semana actual (del 15 al 20 de octubre), es muy probable que la inestabilidad del clima persista.

[1] La Prensa Gráfica, 12 de octubre.

II. SITUACIÓN ACTUALIZADA AL 15 DE OCTUBRE 2018

La fig. 1 muestra la temperatura superficial del mar al 11 de octubre de 2018, cuyas lecturas se muestran en la Tabla 1.

Figura 1. Temperatura superficial del mar
en el istmo centroamericano

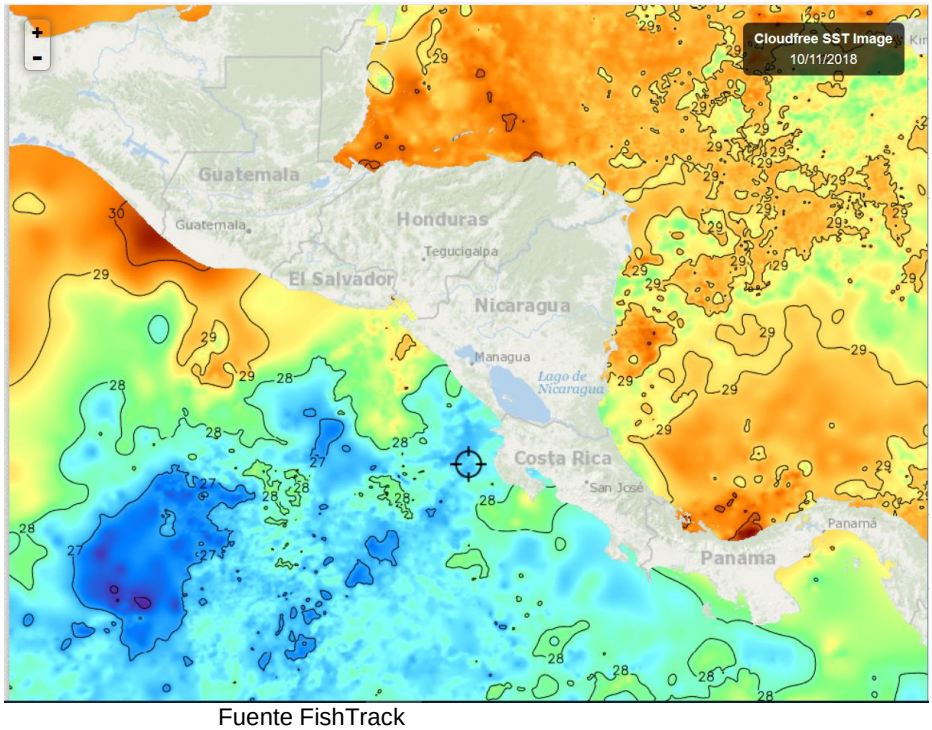

Fuente FishTrack

Tabla 1. Distribución de Temperaturas Superficiales del Mar
del Pacífico y Caribe de Centroamérica

Ubicación	Rango de Temperatura (°C)
Pacífico	
Tehuantepec	29.6
Costa de Guatemala	29.5 – 30.3
Costa de El Salvador	28.5 – 28.8
Costa de Nicaragua	27.6 – 28.6
Domo Térmico	26.8
Masachapa, Nicaragua	27.8 -28.2
Papagayo	27.8
Costa Rica	27.5 – 28.4
Costa de Panamá	27.7 – 28.2
Golfo de Panamá	28.4
Caribe	
Costa de Belice	28.5 - 29.6
Golfo de Honduras	29.5
Resto del Caribe Centroamericano	28.6 – 29.5

En la **fig. 1**, para la semana que se informa, las aguas más cálidas del Pacífico se observan en la costa de Guatemala.

La **fig. 2** muestra la temperatura superficial del mar al 11 de octubre de 2018, en el litoral Caribe y Atlántico de la República Dominicana, cuyas lecturas se muestran en la Tabla 2.

Figura 2. Temperatura superficial del mar en el litoral Caribe y Atlántico de República Dominicana

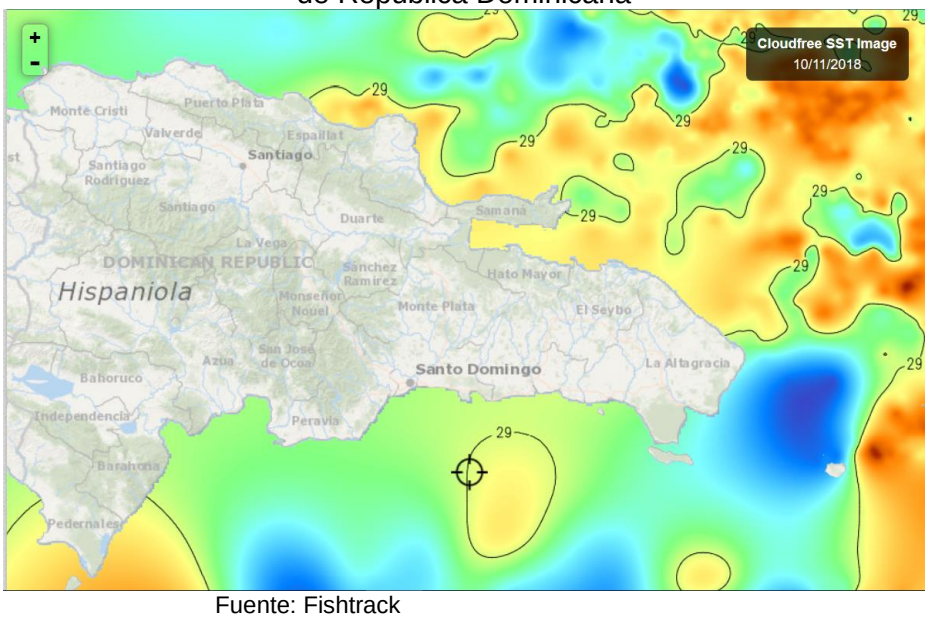

Fuente: Fishtrack

Tabla 2. Distribución de Temperaturas Superficiales del Mar en República Dominicana.

Ubicación	Rango de Temperatura (°C)
Litoral Caribe	28.1 – 29.5
Litoral Atlántico	28.6 – 29.6
Bahía de Samaná (Atlántico)	29.1

Las temperaturas superficiales del Caribe y el Atlántico en República Dominicana, son similares.

CLOROFILA

La fig. 3 muestra los valores de la clorofila “a” para el 10 de octubre de 2018. Las lecturas correspondientes se presentan en la Tabla 3.

Figura 3. Valores de clorofila “a” en el Istmo Centroamericano



Fuente: NASA-EODIS presentado por Clima Pesca

Tabla 3. Valores de clorofila “a” en el Istmo Centroamericano.

Sitio	Valor clorofila “a” (mg/m^3)
Pacífico	
Istmo de Tehuantepec	0.2 – 2.8
Costa de Guatemala	IND
Costa de El Salvador	IND
Golfo de Fonseca	IND
Costa de Nicaragua	IND
Masachapa, Nicaragua	IND
Gran Lago de Nicaragua	8.0
Papagayo	IND
Domo Térmico	0.3
Golfo de Nicoya, Costa Rica	IND
Litoral Pacífico de Costa Rica	IND
Litoral Pacífico de Panamá	0.8 – 8.3
Golfo de Panamá, Panamá	0.4 – 7.4
Caribe	
Costa de Belice	IND
Golfo de Honduras	IND
Costa Misquita de Honduras	0.5 – 2.8
Costa Caribe de Nicaragua	0.3 – 4.3
Bluefields, Nicaragua	0.5 – 6.7
Costa Caribe de Costa Rica	0.7 – 2.7
Costa Caribe de Panamá	05 – 0.4

De las lecturas de clorofila en el Pacífico, se destaca el litoral Pacífico de Panamá y en el Caribe, Bluefields de Nicaragua.

La fig. 4 muestra los valores de la clorofila “a” para el 10 de octubre de 2018 en República Dominicana, esta es la imagen mejor lograda de la semana. Las lecturas correspondientes se presentan en la Tabla 4.



Fuente: NASA – EODIS; presentada por Clima Pesca.

Tabla 4. Valores de Clorofila “a” en República Dominicana.

Sitio	Valor clorofila “a” (mg/m^3)
Monte Cristi (Atlántico)	0.2 – 1.0
Samaná	1.3 – 8.6
Canal de Saona	IND
Santo Domingo	IND
Palmar de Ocoa (Caribe)	IND
Barahona (Caribe)	IND
Pedernales (Caribe)	IND
Lago Enriquillo	IND

Samaná muestra las lecturas más altas de clorofila. En el caso de Samaná, podría atribuirse a la cantidad de Sargazo que hay en este momento en ese lugar.

VIENTO

La imagen de vientos superficial del 13 de octubre de 2018, a las 21:00 hora local presentada en la **fig.5** muestra las velocidades de los vientos que se registran en la Tabla 5.

Figura 5. Velocidades de los vientos superficiales en la región SICA

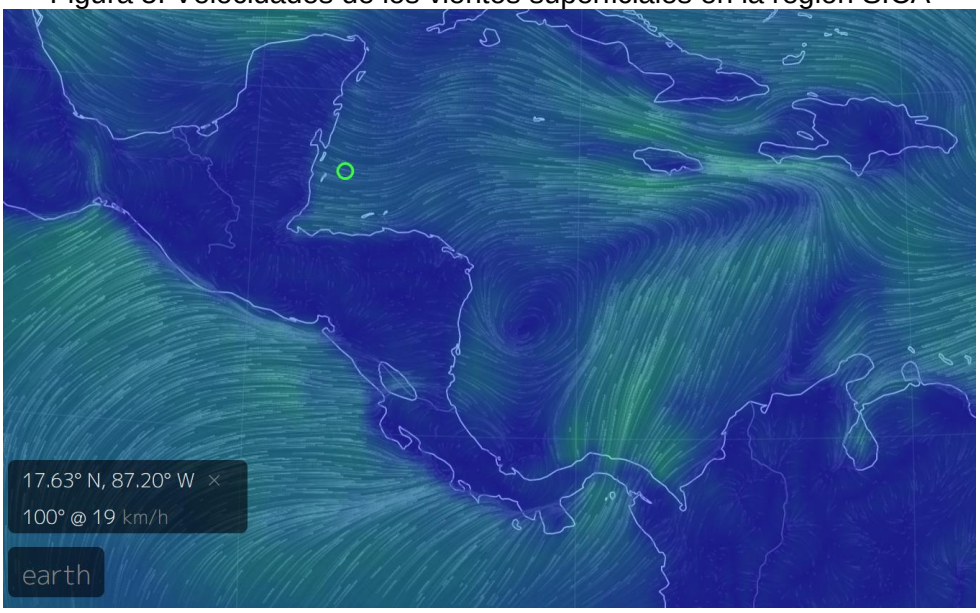

Fuente: Earth

Tabla 5. Velocidades de vientos superficiales.

Sitio	Velocidad del viento (km/h)
Pacífico:	
Tehuantepec	27
Costa de Guatemala	24
Golfo de Fonseca	21
Masachapa, Nicaragua	20
Papagayo	17
Golfo de Panamá	27
Caribe:	
Costa norte de Belice	19
Puerto Cortés, Honduras	22
Bluefields, Nicaragua	19
Bocas del Toro, Panamá	02
Colón, Panamá	31
Samaná, República Dominicana	13

En la región de los países del SICA, las mayores velocidades del viento a las 21.00 horas del 13 de octubre de 2018, en el Pacífico se registran en Tehuantepec y en el Caribe, en Colón, Golfo de Panamá.

ALTURA DE LA OLA

La imagen de la altura de la ola**, fig. 6**, es coincidente en día y hora del 13 de octubre de 2018 con los vientos que se muestran en la **fig. 5.** Es importante notar que en los sitios donde el viento tiene mayores velocidades, la ola alcanza las mayores alturas como se muestra en la **fig.6.**

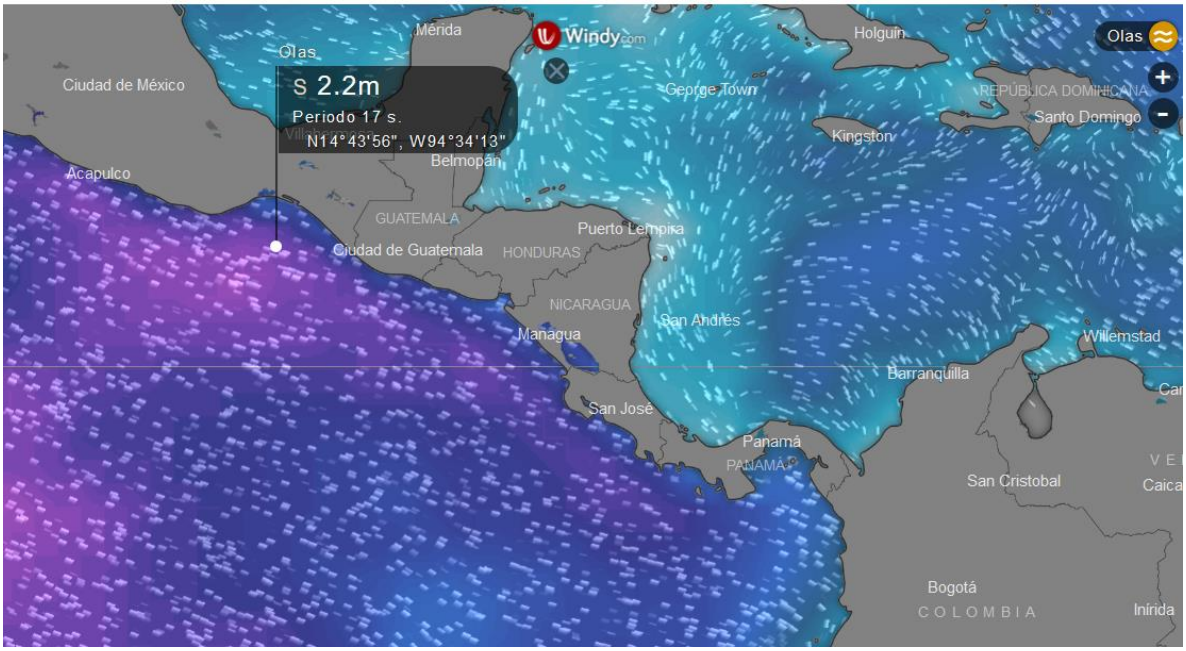

III IMPACTOS SOBRE LA PESCA Y LA ACUICULTURA

INFORMACIÓN DE LOS EVENTOS METEOROLÓGICOS EN LA REGIÓN Y SU RELACIÓN CON LA PESCA Y LA ACUICULTURA
Período del 08 al 13 de octubre de 2018.
Fase de la luna durante el período informado: Cuarto Menguante

GUATEMALA: PESCA ARTESANAL. Buena Vista, Puerto San José[2].

Semana del 08 al 13 de octubre

Especie o grupo de especies	Captura semanal	Precio primera venta USD
Robalo	1,800 /libras/semana	2.45/lb
Pargo de Línea	1,600 /libras/semana	2.00/lb
Bagre (tacazonte)	1,000 /libras/semana	2.00/lb
Cachaco	4,000 /libras/semana	0.60/lb

La pesca, se ha visto reducida a menos de una tercera de las capturas de hace 2 semanas. Las condiciones meteorológicas del período que se informa, limitaron la actividad de los pescadores.

GUATEMALA: PESCA ARTESANAL, Sipacate y alrededores[3]

Durante la semana que se informa, los pescadores no fueron a pescar, por recomendaciones de las autoridades debido al mal tiempo imperante en la región.

EL SALVADOR: PESCA ARTESANAL, Palangrera[4].

La pesca palangrera está suspendida desde el viernes 5 de octubre, por mal tiempo, pescadores que se hicieron a la mar cuando parecía que tendrían buen tiempo tuvieron que regresar por seguridad. Este tipo de pesca se reactivará en la semana que inicia (Del 15 al 20 de octubre).

Pesca Artesanal. Playas negras[5] (Pacífico).

Semana del 08 al 13 de octubre

Especie o grupo de especies	Captura semanal	Precio primera venta USD
Langosta	72 lb/semana	3.00 /lb
Camarón	360 lb/semana	5.00/lb
Babosa	210 lb/semana	1.25/lb
Ruco	240 lb/semana	0.60
Cianero	660 lb/semana	0.30

La pesca se redujo a unos 2-3 días por el mal tiempo durante la semana.

[2] Información proporcionada por el pescador Julio Telchea Vidal, Asociación El Calamar
[3] Información brindada por el Sr. José Luis Muralles, miembro y directivo de CONFEPESCA
[4] Información proporcionada por el pescador Osman Mazariego.
[5] Información proporcionada por el pescador Sandro Romario González de CONFEPESCA.

El SALVADOR: Pesca Artesanal Continental.
Pesca en Lago de Güija compartido entre El Salvador y Guatemala[6].

Semana del 08 al 13 de octubre
Sector del Langue y La Ventana

Especie o grupo de especies	Captura semanal	Precio primera venta USD
Tilapia	1,096 lb/semana	0.70/libra

Desde el día 01 de octubre, se presentaron vientos fuertes en el lago y los peces parece que se hubiesen refugiado en sus madrigueras, la pesca se redujo como puede notarse en el cuadro previo.

Semana del 08 al 13 de octubre
Sector del Desagüe[7]

Especie o grupo de especies	Captura semanal	Precio primera venta USD
Tilapia	600 lb/semana.	0.70/libra
Caracol	5,000 lb/semana Solo carne	2.75/libra

EL SALVADOR: Pesca industrial de camarón:

El informe corresponde **a camarón entero y no establece especie, ni talla**; en el caso del chacalín la información que se ofrece es de cola.

A continuación, se presentan las variaciones de captura de camarón y chacalín de las semanas anteriores y posteriores al período de veda (17 de abril a 31 de mayo).

Histórico de la captura por día (24 horas) /embarcación.

Semana	Camarón/lb	Chacalín/lb
26 febrero – 03 marzo	111	130
05 marzo - 10 marzo	156	137
12 marzo - 17 marzo	132	209
18 marzo – 24 marzo	221	103
26 marzo - 31 marzo	204	84
02 abril – 07 abril	147	85
09 abril – 14 abril	156	127
Descarga 16 abril	84	295
17/04/18 – 31/05/18	VEDA	VEDA
02 junio – 09 junio	87	855
11 junio - 16 junio	105	440
18 junio – 23 junio	49	639
25 junio - 30 junio	74	612
02 julio – 07 julio	46	486

[6] Información proporcionada por la señora Rosa Miriam Sandoval, miembro de FACOPADES
[7] Información proporcionada por el pescador Elmer Orellana, miembro de FACOPADES

Semana	Camarón/lb	Chacalín/lb
09 julio - 14 julio	52	503
16 julio - 21 julio	86	800
23 julio - 28 julio	86	288
30 julio - 04 agosto	106	441
06 agosto - 11 agosto	114	397
13 agosto - 18 agosto	139	382
20 agosto - 25 agosto	60	425
26 agosto – 01 sept.	81	516
03 sept. - 08 sept.	109	242
10 sept. - 15 sept.	116	256
17 sept. - 22 sept,	100	302
24 sept. - 29 sept	126	355
01 oct. - 06 Oct	281	248
08 oct. - 13 Oct.	Inactivos toda la semana	Mal tiempo (baja presión)

Los precios aproximados de primera venta para el período del 01 al 06 de octubre de 2018 fueron:

Camarón blanco: USD 2.25/ libra hasta USD 5.0/libra, dependiendo tamaño.
Chacalín: USD 0.80 /libra

La pesca industrial del camarón en El Salvador paró operaciones por los eventos meteorológicos que se presentaron a mitad de la semana.

NICARAGUA: Pesca artesanal. Masachapa[8,9] (**Pacífico**).

Semana del 08 al 13 de octubre

Especie o grupo de especies	Captura	Precio primera venta USD
Dorado	4,000 lb/semana 1,600 lb/semana grande. 2,400 lb/semana mediana	1.90/lb 0.50/lb
Langosta	200 lb/semana, grandes 100 lb/semana, mediana	5.50/lb 2.50/lb
Jurel	2,700 lb/semana	0.35/lb
Pargo lunarejo	876 lb/semana	2.25/lb
Tiburón	1000 tiburón azul 700 de thresher	¿?
Atún negro	600 lb/semana	0.30/lb

[8] Información proporcionada por el pescador Ramón Rodríguez de Masachapa.
[9] Información proporcionada por la pescadora y comercializadora de Productos del mar: María Ovando.

Especie o grupo de especies	Captura	Precio primera venta USD
Tamalito, Wicho (bagre) "charbasca"[10]	1,000 lb/semana	0.45/lb
Otro pargo	150 lb/semana	0.50/lb
Ruco	400 lb/semana	1.00/lb
Lenguado	8,750 lb/semana	0.65/lb
Rayas negra	30 unidades/semana	9.50 Unidad
Sarada	80 lb/semana	1.10/lb

Durante la semana, la pesca fue irregular debido a la presencia de bajas presiones (lluvias y vientos) y regulaciones de la Fuerza Naval, esto explica la caída en la producción pesquera de Masachapa, sitio normalmente muy productivo.

PANAMÁ: Pesca Artesanal. Provincia de Herrera.

Semana del 08 al 12 de octubre

Especie o grupo de especies	Desembarque de la semana (kg)	Desembarque de la semana (lb)	Precio primera venta USD/lb
Corvina	139.76	307.472	1.35/lb
Sierra	593.80	1306.36	0.80/lb
Pargo	333.20	733.04	1.40/lb
Revoltura	676.67	1488.674	0.40/lb
Wuanco	3,971.56	8737.432	0.40/lb
Congo	94.72	208.384	0.15/lb
Cojinua	8.30	18.26	0.80/lb
Cebra	178.58	392.876	0.40/lb
Jurel	44.1	97.02	0.40/lb
Cominate	39.9	87.78	0.40/lb
Picua	44.67	98.274	0.30
Barbu	152.76	336.072	0.40
Robalo	10.9	23.98	1.50

RESUMEN REGIONAL

Como se muestra en la información de producción local durante la semana que se informa (8 al 13 de octubre) las condiciones para la pesca han sido críticas ya que muchos pescadores tanto del Pacifico como del Caribe no salieron a faenar por seguridad y porque

[10] Charbasca: Nombre como se conoce en la pesca artesanal de Nicaragua el grupo de especie de bajo valor comercial,

las condiciones de lluvia, vientos, olas altas y marejadas no permitían una pesca libre de riesgos, baja producción y baja efectividad de las artes de pesca.

En los informes de los sitios que se monitorean semanalmente puede notarse la caída de las capturas.

Aparentemente aun la inestabilidad atmosférica se mantiene, como se observa en los informes de la NOAA que el Clima Pesca, presenta a continuación; se pronostican fenómenos como depresiones tropicales en el pacífico y bajas presiones (con abundantes lluvias) en el caribe con influencia en Nicaragua y Honduras de manera que probablemente tengamos una semana más con inestabilidad atmosférica en la región.

Es importante señalar que la afectación se observa principalmente en los litorales de El Salvador, Guatemala, Honduras y Nicaragua y menos en Panamá.

Seguimientos a bajas presiones, depresiones, Tormentas tropicales y huracanes

El CLIMA PESCA presenta a sus lectores los mapas y pronósticos actualizados de eventos meteorológicos en Atlántico (Caribe) y Pacífico centroamericano.

ATLÁNTICO – CARIBE (Traducción a continuación)

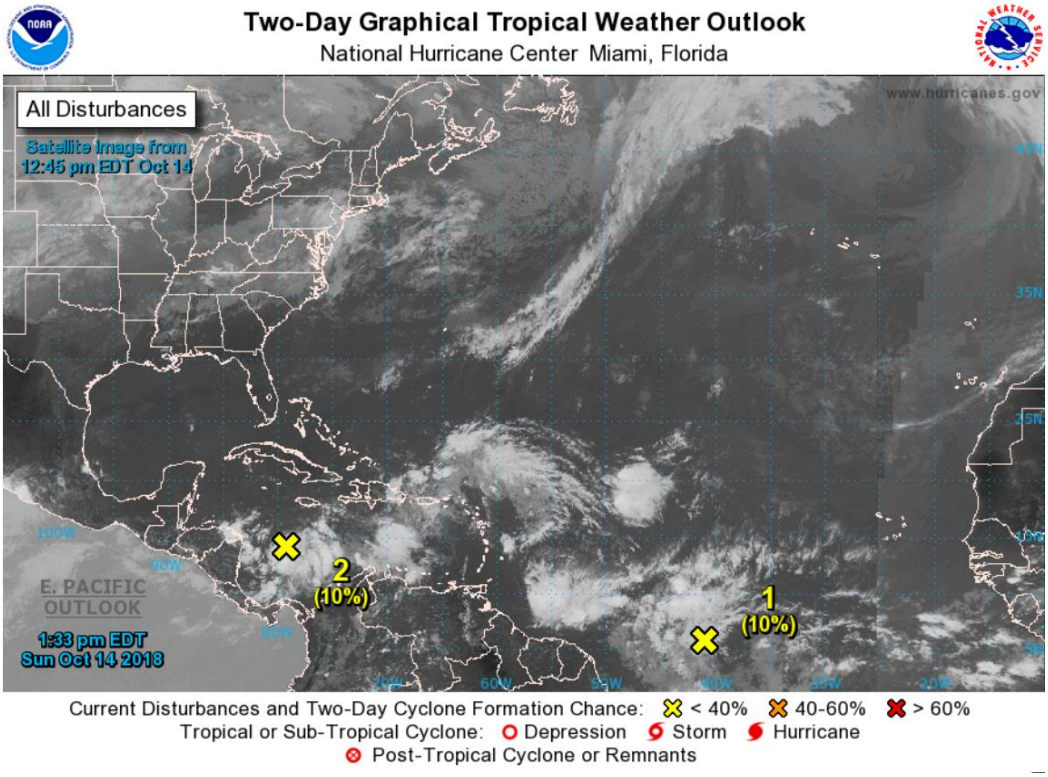

000
ACCA62 TJSJ 141739
TWOSPN

Perspectivas sobre las Condiciones del Tiempo Tropical
Emitido por El Centro Nacional de Huracanes Miami, FL
Traducido por el Servicio Nacional de Meteorología San Juan, PR
200 PM EDT domingo 14 de octubre de 2018

Para el Atlántico Norte...Mar Caribe y Golfo de México:

Una amplia onda tropical, en latitudes bajas, localizada a más de 800 millas al este de Guayana Francesa está produciendo un área amplia de nubosidad y tronadas desorganizadas. Algún desarrollo leve de este sistema es posible durante los próximos uno o dos días, antes de que los vientos en los niveles altos se tornen desfavorables probablemente alrededor de la mitad de semana, antes de que el disturbio alcance el noreste de la costa de Sur América. Se espera que esta onda se mueva hacia el oeste a una velocidad alrededor de 15 mph durante los próximos días.

* Probabilidad de formación en 48 horas...baja...10 por ciento
* Probabilidad de formación en 5 días...baja...10 por ciento

Un área de mal tiempo se ha desarrollado sobre el suroeste del Mar Caribe asociada a un sistema amplio de baja presión localizado a más de 200 millas al este sureste de la frontera entre Nicaragua y Honduras. Datos de los niveles altos en la atmósfera indican que el sistema se ha tornado mejor definido durante los pasados días. Sin embargo, la circulación en la superficie permanece amplia y se espera que los vientos en los niveles altos solo sean marginalmente favorables para que ocurra algún desarrollo mientras el sistema se mueve hacia el oeste, al oeste noroeste durante los próximos días, alcanzando a Nicaragua y Honduras por la tarde del lunes o temprano el martes. Independientemente del desarrollo, lluvias localmente fuertes serán posibles sobre sectores de América Central desde el martes hasta el jueves.

* Probabilidad de formación en 48 horas...baja...10 por ciento
* Probabilidad de formación en 5 días...baja...20 por ciento

Pronosticador Stewart
Traducción ERodríguez

PACÍFICO CENTRAL

000
ABPZ20 KNHC 142332
TWOEP
Perspectiva del clima tropical
NWS National Hurricane Center Miami FL
500 PM PDT dom 14 de octubre de 2018
Para el este del Pacífico Norte ... al este de 140 grados de longitud oeste:

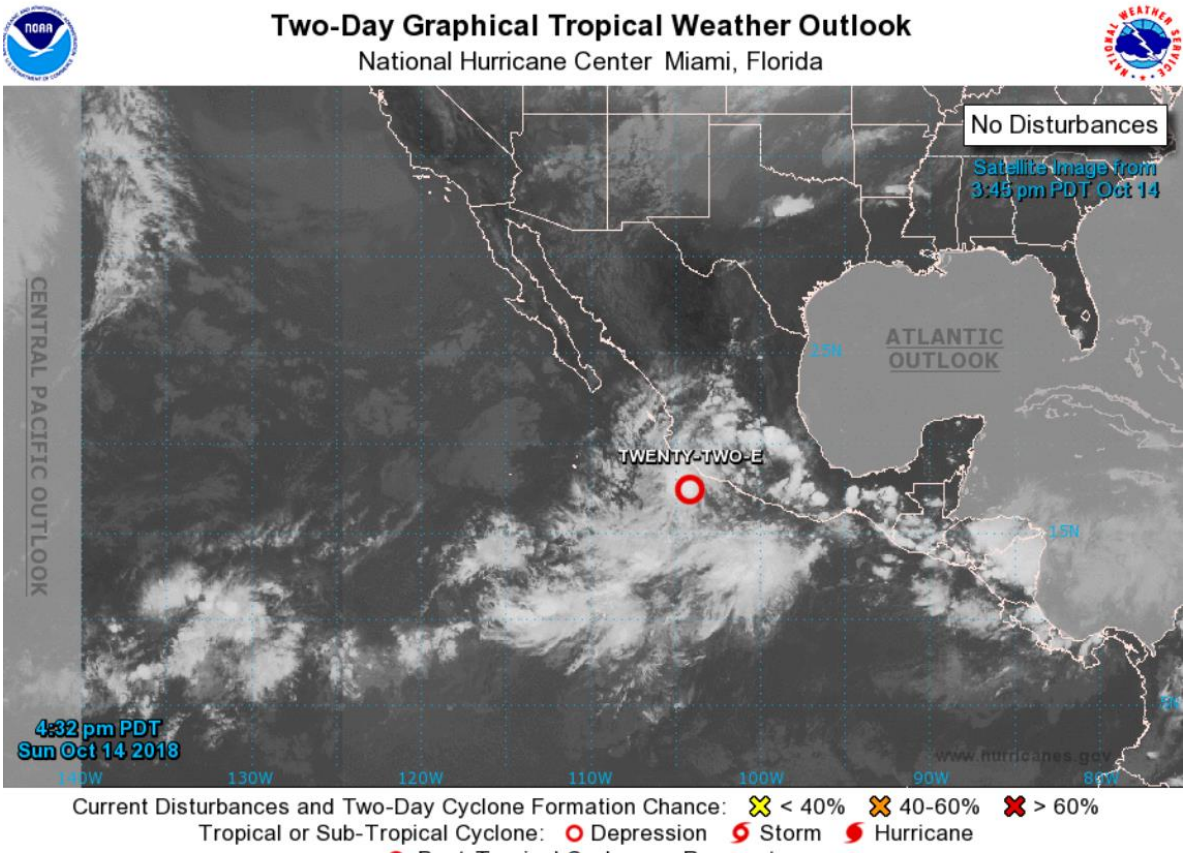

El Centro Nacional de Huracanes está emitiendo avisos sobre la Depresión Tropical 22E, ubicada cerca de la costa del suroeste de México.

Se prevé un área de baja presión que puede desarrollarse en unos pocos días a un par de cientos millas al sur de Guatemala y la costa sureste de México. Se espera que las condiciones ambientales sean propicias para el desarrollo de la depresión tropical al final de la semana, mientras que el sistema se mueve de oeste a noroeste, paralelo a la costa de México[11].

* Posibilidad de formación en las próximas 48 horas ... baja ... cerca del 0 por ciento.
* Posibilidad de formación en los próximos 5 días ... medio ... 60 por ciento.

[11] Traducción libre

IV. METEOROLOGIA Y OCEANOGRAFIA 07/10/2018

Pronósticos semana comprendida del 08 al 13 de octubre de 2018.

FEWS NET (USAID)

Para el próximo período en perspectiva, los modelos de lluvia sugieren lluvia fuerte para grandes áreas al centro y sur de Guatemala. Los totales pueden exceder los 200 milímetros, cantidades que reducirían enormemente los déficits de lluvia. Por el contrario, se prevé una reducción de lluvias a lo largo de la costa Caribe de Honduras y Nicaragua.

Procedimiento para visualizar informes actualizados de cada una de las oficinas de Meteorología y Oceanografía de los países del SICA.

1. En la barra superior encontrarán el título PRONÓSTICO, ingresar a esa sección.
2. Aparecen las banderas de los países del SICA, colóquese sobre la bandera del país que sea de su interés.
3. Dar clic sobre y aparecerá el más reciente boletín informativo del Clima y Oceanografía.

Belice.
http://www.hydromet.gov.bz/forecasts/marine-forecast
Costa Rica.
http://miocimar.ucr.ac.cr/
El Salvador.
http://www.snet.gob.sv/ver/meteorologia/pronostico/24+horas/
Guatemala.
www.insivumeh.gob.gt
Honduras.
http://copeco.gob.hn/situacion-actual
Nicaragua.
http://www.ineter.gob.ni/pronosticomaritimo
Panamá.
http://www.hidromet.com.pa/pronostico_extendido.php
República Dominicana.
http://www.onamet.gov.do/m/pdto/08w-wprono/02w-winforme-marino.php
http://www.onamet.gov.do/pronostico.php?s=pg

ANEXO 1: PRECIOS DE LOS PRODUCTOS DE LA PESCA Y LA ACUICULTURA EN HONDURAS Y NICARAGUA

GOBIERNO DE LA REPÚBLICA DE HONDURAS

SECRETARÍA DE AGRICULTURA Y GANADERÍA

USDA

USAID DEL PUEBLO DE LOS ESTADOS UNIDOS DE AMÉRICA

FIDA FUNDACIÓN HONDUREÑA DE INVESTIGACIÓN AGRÍCOLA

SIMPAH

Sistema de Información de Mercados de Productos Agrícolas de Honduras (SIMPAH)

Reporte semanal de precios de venta al por mayor de pecuarios y otros*

Ciudad Tegucigalpa

***Precios mayoristas representan ventas por primeros recibidores en el mercado a comerciantes minoristas u otros compradores para productos de buena calidad y condición, a no ser que sea indicado.**

Código reporte: TGA_PEC, No. 39 **Jueves, 11 de octubre de 2018**

Producto	Mercado	Origen	Unidad de Venta	Precios			
				Rango		Rango Moda	
				Bajo	Alto	Bajo	Alto
				Lempiras			
Pescados y mariscos							
Calamar sin tinta	La Isla	La Mosquitia	Libra	150.00	170.00	150.00	150.00
Camarón cola verde	La Isla	Cedeño	Libra	100.00	120.00	100.00	100.00
Camarón de cultivo con cabeza	La Isla	Cedeño	Libra	80.00	100.00	80.00	80.00
Camarón Fiebre sin cáscara	La Isla	Cedeño	Libra	45.00	45.00		
Camarón jumbo	La Isla	Cedeño	Libra	180.00	180.00		
Camarón semi jumbo	La Isla	Cedeño	Libra	150.00	150.00		
Camarón Tigre	La Isla	Cedeño	Libra	90.00	90.00		
Caracol	La Isla	La Mosquitia	Libra	180.00	190.00	180.00	180.00
Curiles	La Isla	Cedeño	Cien und (6 lb)	120.00	120.00		
Filete de Corvina	La Isla	Cedeño	Libra	120.00	120.00		
Filete de Raya	La Isla	Cedeño	Libra	50.00	60.00	50.00	50.00
Filete de Raya	La Isla	Cedeño	Libra	45.00	45.00	50.00	50.00
Filete de Robalo	La Isla	Cedeño	Libra	120.00	120.00		
Filete de Tilapia	La Isla	Lago de Yojoa	Libra	78.00	80.00	78.00	78.00
Jaiba	La Isla	Cedeño	Libra	25.00	25.00		
King Crab	La Isla	La Mosquitia	Libra	150.00	150.00		
Langosta	La Isla	La Mosquitia	Libra	250.00	250.00		
Pescado Babosa	La Isla	Cedeño	Libra	50.00	50.00		
Pescado Berrugato	La Isla	Cedeño	Libra	25.00	30.00	25.00	25.00
Pescado Blanco	La Isla	Cedeño	Libra	10.00	15.00	10.00	10.00
Pescado Corvina	La Isla	Cedeño	Libra	60.00	60.00		
Pescado Jurel	La Isla	Cedeño	Libra	15.00	15.00		
Pescado Lisa	La Isla	Cedeño	Libra	20.00	25.00	20.00	20.00
Pescado Macarela	La Isla	Cedeño	Libra	20.00	25.00	20.00	20.00
Pescado Mero	La Isla	Cedeño	Libra	70.00	70.00		
Pescado Panchita	La Isla	Cedeño	Libra	20.00	25.00	20.00	20.00
Pescado Pargo rojo	La Isla	Cedeño	Libra	60.00	60.00		
Pescado Robalo	La Isla	Cedeño	Libra	50.00	60.00	50.00	50.00
Pescado Ruco	La Isla	Cedeño	Libra	25.00	30.00	25.00	25.00
Pescado Tilapia roja	La Isla	Lago de Yojoa	Libra	45.00	45.00		
Pulpo	La Isla	Nicaragua	Libra	150.00	150.00		

Gobierno de la República de Honduras | Secretaría de Agricultura y Ganadería

USDA | USAID | FHIA Fundación Hondureña de Investigación Agrícola | SIMPAH

Sistema de Información de Mercados de Productos Agrícolas de Honduras (SIMPAH)

Reporte semanal de precios de venta al por mayor de pecuarios y otros*

Ciudad San Pedro Sula

***Precios mayoristas representan ventas por primeros recibidores en el mercado a comerciantes minoristas u otros compradores para productos de buena calidad y condición, a no ser que sea indicado.**

Código reporte: SPS_PEC, No. 39 **Jueves, 11 de octubre de 2018**

Producto	Mercado	Origen	Unidad de Venta	Precios			
				Rango		Rango Moda	
				Bajo	Alto	Bajo	Alto
				Lempiras			
Pescados y mariscos							
Calamar	Dandy	La Ceiba	Libra	110.00	110.00		
Camarón Fiebre con cáscara	Dandy	La Ceiba	Libra	25.00	25.00		
Camarón Fiebre sin cáscara	Dandy	La Ceiba	Libra	45.00	50.00		
Camarón jumbo	Dandy	La Ceiba	Libra	130.00	140.00		
Camarón limpio	Dandy	La Ceiba	Libra	80.00	95.00		
Camarón semi jumbo	Dandy	La Ceiba	Libra	95.00	100.00		
Caracol	Dandy	La Ceiba	Libra	140.00	140.00		
Filete de Bass	Dandy	La Ceiba	Libra	50.00	50.00		
Filete de Mero	Dandy	La Ceiba	Libra	40.00	40.00		
Filete de Raya	Dandy	La Ceiba	Libra	30.00	30.00		
Filete de Robalo	Dandy	La Ceiba	Libra	90.00	950.00		
Filete de Tilapia	Dandy	La Ceiba	Libra	60.00	65.00		
Jaiba	Dandy	Tela	Cien und (35 lb)	700.00	800.00		
King Crab	Dandy	La Ceiba	Libra	85.00	95.00		
Langosta	Dandy	La Ceiba	Libra	185.00	200.00		
Pescado Corvina	Dandy	La Ceiba	Libra	38.00	40.00		
Pescado Lisa	Dandy	La Ceiba	Libra	20.00	25.00		
Pescado Macarela	Dandy	La Ceiba	Libra	38.00	40.00		
Pescado Robalo	Dandy	La Ceiba	Libra	50.00	55.00		
Pescado Tilapia gris	Dandy	Lago de Yojoa	Libra	30.00	35.00		
Pescado Tilapia roja	Dandy	Lago de Yojoa	Libra	38.00	39.00		
Pulpo	Dandy	La Ceiba	Libra	95.00	95.00		

Tasa de Cambio: 1 USD = L. 24.0520, fuente: Banco Central de Honduras

Gobierno de Reconciliación y Unidad Nacional
El Pueblo, Presidente!

INSTITUTO NICARAGUENSE DE LA PESCA Y LA ACUICULTURA

2018 UNID@S EN VICTORIAS! Por Gracia de Dios!

PRECIOS PROMEDIOS DE PRODUCTOS PESQUEROS POR MERCADO

SEMANA DEL 08 AL 14 DE OCTUBRE

PRODUCTO	Unidad de Medida	Mercados de Maagua					Mercados de León	Mercados de Chinandega	Mercados de Rivas	Mercado de San Carlos (ND)	Mercados de Bluefields	Mercados de Bilwi	Precio Minimo	Mercado
		Mercado Oriental	Mercado Roberto Huembes	Mercado Israel Lewites	Mercado Ivan Montenegro	Mercado Mayoreo								
PESCADOS ENTEROS														
Pargo	Libra	C$ 60.00	C$ 70 - 90	C$ 60 - 90	C$ 60.00	C$ 70.00	C$ 65 - 75	C$ 45 - 50			C$ 25 - 40		C$ 25.00	Mercados de Bluefields
Macarela	Libra	C$ 55.00	C$ 60.00		C$ 60.00		C$ 35.00	C$ 25 - 30	C$ 60.00		C$ 30 - 35		C$ 25.00	Mercados de Chinandega
Bagre	Libra	C$ 25.00		C$ 40.00			C$ 24 - 34	C$ 18 - 25					C$ 18.00	Mercados de Chinandega
Ruco	Libra		C$ 60.00	C$ 60.00	C$ 60.00	C$ 50.00	C$ 40 - 50						C$ 40.00	Mercados de León
Corvina	Libra			C$ 60 - 70	C$ 70.00		C$ 40.00	C$ 30 - 35			C$ 20.00		C$ 20.00	Mercados de Bluefields
Robalo	Libra				C$ 60.00			C$ 35 - 40			C$ 30 - 35		C$ 30.00	Mercados de Bluefields
Atún	Libra								C$ 35 - 50				C$ 35.00	Solamente se encontro en los mercados de Rivas
Lisa	Libra						C$ 22 - 30	C$ 18 - 23			C$ 20.00		C$ 18.00	Mercados de Chinandega
Palometa	Libra	C$ 30.00	C$ 60.00	C$ 60.00				C$ 20 - 25			C$ 25.00		C$ 20.00	Mercados de Chinandega
Lenguado	Libra	C$ 30.00											C$ 30.00	Mercado Oriental - Managua
Roncador	Libra										C$ 35 - 40		C$ 35.00	Solamente se encontro en el mercado de Bluefields
Jurel	Libra	C$ 30.00		C$ 40.00				C$ 12 - 18	C$ 35 - 38		C$ 25.00		C$ 12.00	Mercados de Chinandega
Mero	Libra			C$ 60.00	C$ 70.00			C$ 30 - 35			C$ 30.00		C$ 30.00	Mercados de Chinandega y Bluefields
Tilapia	Libra		C$ 40.00		C$ 60.00	C$ 30.00		C$ 18 - 25					C$ 18.00	Mercados de Chinandega
Guapote	Libra				C$ 60.00	C$ 50.00							C$ 50.00	Mercado Mayoreo - Managua
Mojarra	Libra	C$ 25.00	C$ 40.00		C$ 40.00		C$ 25.00		C$ 16.00		C$ 25.00		C$ 16.00	Mercados de Rivas
Guabina	Libra													No se encontró
FILETES														
Filete Corvina	Libra							C$ 30 - 70					C$ 30.00	Solamente se encontro en los mercados de Chinandega
Filete de Tiburón	Libra	C$ 60.00	C$ 70.00				C$ 20 - 30	C$ 18 - 35	C$ 90.00				C$ 18.00	Mercados de Chinandega
Filete de Raya	Libra	C$ 40.00		C$ 60.00	C$ 50.00		C$ 23 - 30	C$ 20 - 33					C$ 20.00	Mercados de Chinandega
Filete de Bagre	Libra	C$ 70.00		C$ 75.00	C$ 75.00			C$ 18 - 50					C$ 18.00	Mercados de Chinandega
Filete Pargo	Libra								C$ 110.00				C$ 110.00	Solamente se encontro en los mercados de Rivas
Filete de lenguado	Libra													No se encontró
Filete de Macarela	Libra	C$ 50.00							C$ 110.00				C$ 50.00	Mercado Oriental - Managua
Filete de Robalo	Libra							C$ 35 - 70					C$ 35.00	Solamente se encontro en los mercados de Chinandega
Filete de anguila	Libra			C$ 75.00	C$ 75.00		C$ 35 - 45						C$ 35.00	Mercados de León
Filete de Atún	Libra													No se encontró
Filete de Mojarra	Libra													No se encontró
Filete de Tilapia	Libra		C$ 70.00										C$ 70.00	Solamente se encontró en el mercado Roberto Huembes - Managua

Gobierno de Reconciliación y Unidad Nacional
El Pueblo, Presidente!

INPESCA

2018 UNID@S EN VICTORIAS! Por Gracia de Dios!

INSTITUTO NICARAGUENSE DE LA PESCA Y LA ACUICULTURA

PRECIOS PROMEDIOS DE PRODUCTOS PESQUEROS POR MERCADO

SEMANA DEL 08 AL 14 DE OCTUBRE

PRODUCTO	Unidad de Medida	Mercados de Managua					Mercados de León	Mercados de Chinandega	Mercados de Rivas	Mercado de San Carlos (ND)	Mercados de Bluefields	Mercados de Bilwi	Precio Minimo	Mercado
		Mercado Oriental	Mercado Roberto Huembes	Mercado Israel Lewites	Mercado Ivan Montenegro	Mercado Mayoreo								
CAMARON Y LANGOSTA														
Camaron BKS	Libra													No se encontró
Camarón BKM	Libra													No se encontró
Camarón 71-90	Libra		C$ 120.00										C$ 120.00	Solamente se encontró en el mercado Roberto Huembes - Managua
Camaron 61-70	Libra					C$ 120.00							C$ 120.00	Solamente se encontró en el mercado Mayoreo - Managua
Camaron 51-60	Libra													No se encontró
Camaron 41-50	Libra			C$ 150.00									C$ 150.00	Solamente se encontró en el mercado Israel Lewites - Managua
Camaron 36-40	Libra													No se encontró
Camaron 31-35	Libra	C$ 110.00	C$ 220.00	C$ 180.00	C$ 180.00								C$ 180.00	Mercado Oriental - Managua
Camaron 26-30	Libra	C$ 130.00											C$ 130.00	Solamente se encontró en el mercado Oriental - Managua
Camaron 21-25	Libra			C$ 230.00									C$ 230.00	Solamente se encontró en el mercado Israel Lewites - Managua
Camaron 16-20	Libra													No se encontró
Langosta entera del Pacífico	Libra	C$ 90.00					C$ 200.00						C$ 90.00	Mercado Oriental - Managua
Cola de Langosta caribe	Libra	C$ 130.00		C$ 200.00	C$ 220.00		C$ 230.00						C$ 130.00	Mercado Oriental - Managua
OTROS PRODUCTOS														
Jaiba	Libra	C$ 35.00		C$ 40.00	C$ 40.00		C$ 60 - 70	C$ 30 - 35	C$ 50.00		C$ 30.00		C$ 30.00	Mercados de Chinandega y Bluefields
Pulpo	Libra	C$ 100.00		C$ 120.00									C$ 100.00	Mercado Oriental - Managua
Calamar	Libra													No se encontró
Almejas	Libra													No se encontró
Mejillones	Libra													No se encontró
Conchas Negras	Docena	C$ 30.00	C$ 35.00	C$ 30.00	C$ 30.00		C$ 30 - 40	C$ 12 - 20					C$ 12.00	Mercados de Chinandega
Ostiones	Bolsita										C$ 8 - 100		C$ 8.00	Solamente se encontró en el mercado de Bluefields
Punche	3 unidades	C$ 30.00	C$ 40.00	C$ 40.00	C$ 30.00		C$ 80 - 90						C$ 30.00	Mercados Oriental e Ivan Montenegro - Managua
Cabezas de Pescado	Libra	C$ 20.00	C$ 20 - 25	C$ 25.00	C$ 20 - 35	C$ 20.00		C$ 10 - 18					C$ 10.00	Mercados de Chinandega
Chacalín Seco	Libra	C$ 100.00	C$ 120.00	C$ 100.00	C$ 120.00	C$ 100.00							C$ 100.00	Mercados Oriental, Israel Lewites y Mayoreo - Managua
Pescado seco salado	Libra					C$ 100.00							C$ 100.00	Solamente se encontro en el mercado Mayoreo - Managua
Sardina Seca	Libra													No se encontró

Fuente: Comerciantes de los diferentes mercados de Managua y Departamentos.