CLIMA PESCA
Nota Informativa Año 5 N°42
22/10/2018

SECCIONES	CONTENIDO	PÁGINA
I	**NOTICIAS: CLIMA PESCA, logro de la Integración Regional** **Taller de CLIMA PESCA en Punta Gorda, Belize**	1 2
II	**Situación actualizada** Temperatura Superficial del Mar (TSM), Clorofila, Vientos	4
III	**Impactos sobre la Pesca y la Acuicultura**	10
IV	**Meteorología y Oceanografía,** Informe por país	14
ANEXO 1	**Precios de productos de la pesca y acuicultura**	16

I. NOTICIAS

SICA, 5to Ejercicio de Rendición de Cuentas de la Cooperación Regional del SICA para el año 2017

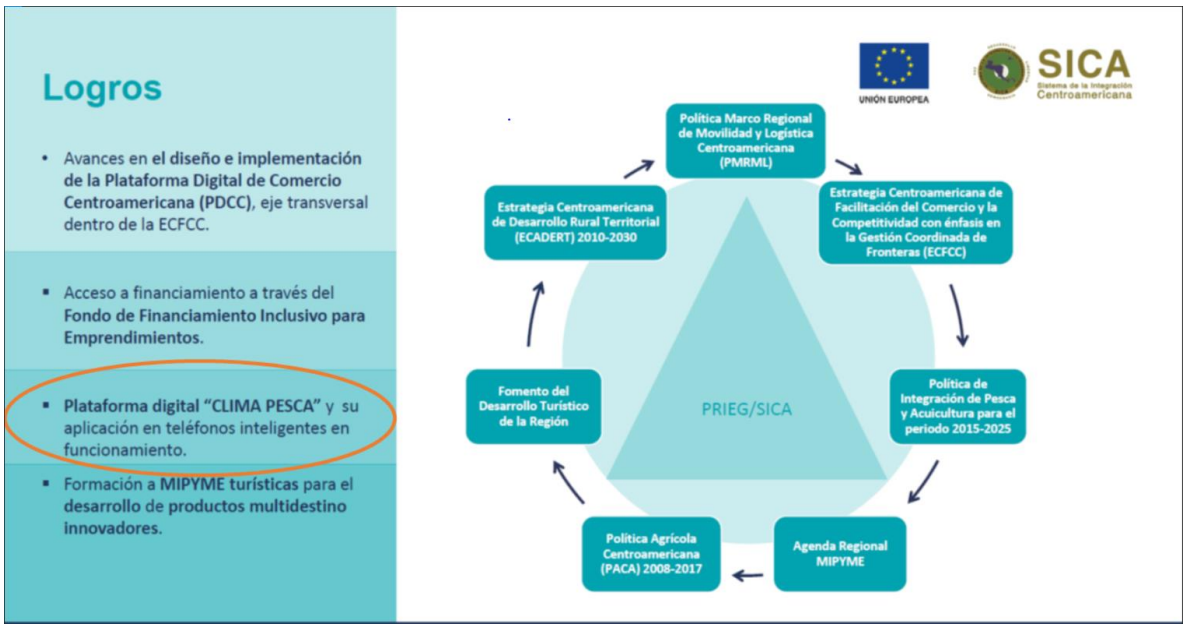

La Secretaría General del Sistema de la Integración Centroamericana (SG-SICA) presentó ante representantes de los países cooperantes y de los países miembros del Sistema de Integración el 5to Ejercicio de Rendición de Cuentas de la Cooperación Regional correspondiente al año 2017, en atención a los mandatos emanados de las reuniones de Jefes de Estado y de Gobierno de sus países miembros, en base a la transparencia del

Mecanismo de Gestión, Coordinación e Información de la Cooperación Regional y la Visión Estratégica de la Secretaría General 2017-2021.

En dicho marco, la "***plataforma digital Clima Pesca y su aplicación en teléfonos inteligentes en funcionamiento***", fue destacada entre los logros alcanzados, en especial en el subsistema económico al cual pertenece la Organización del Sector Pesquero y Acuícola del Istmo Centroamericano (OSPESCA).

Deseamos, por este medio compartir este reconocimiento y expresar nuestro agradecimiento a todos los colaboradores y lectores que han hecho factible este logro, alcanzándose en el corto periodo más de 31,000 visitas al sitio del **Clima Pesca**; así como al Programa Regional de Cambio Climático de la USAID y al CATIE, quienes nos han apoyado durante este ejercicio. A su vez, los exhortamos a continuar sus aportes y difusión de la herramienta de forma tal que amplié su cobertura y contribución en el ordenamiento y desarrollo de una pesca responsable y acuicultura sostenible.

REPÚBLICA DE BELICE
DEPARTAMENTO DE PESCA – SICA/OSPESCA/PRCC/CATIE.

TALLER DE CLIMA PESCA

Los días 16, 17 y 18 de octubre de 2018 se desarrolló en Punta Gorda, Belice, (botón rojo), el taller sobre Manejo e Interpretación de la Herramienta Clima Pesca y Procesos de Adaptación al Cambio Climático. El proyecto está bajo la responsabilidad de la Organización del Sector Pesquero y Acuícola del Istmo Centroamericano (OSPESCA) y del Programa Regional de Cambio Climático (PRCC), con la colaboración del Departamento de Pesca de Belice, con la Asistencia Técnica del Centro Agronómico Tropical de Investigación y Enseñanza (CATIE) y el auspicio económico de la Agencia de los Estados Unidos para el Desarrollo Internacional (USAID).

El 16 de octubre se desarrollaron reuniones técnicas de coordinación e información de la metodología a utilizar en el taller los días subsiguientes. Estuvieron presentes los técnicos beliceños provenientes de diversas áreas donde se practica la pesca artesanal del país.

Los días 17 y 18 de octubre del presente año, se trabajó con técnicos y pescadores. En el acto protocolario, la bienvenida al evento fue ofrecida por la Ing. Celina Mena en representación de la Ing. Deisy López Directora del Proyecto Regional de Cambio Climático (PRCC), el marco institucional y técnico del evento fue presentado por Jorge López, siendo inaugurado por la Lic. Vanessa Figueroa, delegada de Belice en el Grupo de Trabajo Regional de Clima, Pesca y Acuicultura de OSPESCA, en representación de la Lic. Beverly Wade.

Durante el taller se trataron temas importantes como la estandarización de conocimientos relacionados con el cambio y variabilidad climática, descripción e interpretación de los diferentes componentes de la herramienta CLIMA PESCA, capacitación para incorporar la

aplicación CLIMA PESCA en los teléfonos móviles de los pescadores, manejo de la aplicación, video resumen de la app y del sitio www.climapesca.org, entre otros.

Como ejercicio práctico, con los conocimientos alcanzados y de acuerdo a una especie de interés de los participantes, se definió con el uso del Clima Pesca, si las condiciones las condiciones oceanográficas y meteorológicas en la fecha del ejercicio eran favorables para la captura de la especie seleccionada. Al final del ejercicio los participantes proponen medidas de adaptación a las amenazas climáticas y no climáticas. Las especies que se incluyeron en la dinámica fueron la langosta el Caribe, camarón, pargo y caracol rosado.

Se debe destacar que asistieron 20 personas, entre los que se encontraban adultos y jóvenes, quienes lograron una integración total.

Durante los próximos meses, los técnicos beliceños realizaran réplicas del taller en diferentes partes del litoral Caribe de su país.

II. SITUACIÓN ACTUALIZADA AL 21 DE OCTUBRE 2018

La fig. 1 muestra la temperatura superficial del mar al 19 de octubre de 2018, cuyas lecturas se muestran en la Tabla 1.

Figura 1. Temperatura superficial del mar en el Istmo Centroamericano

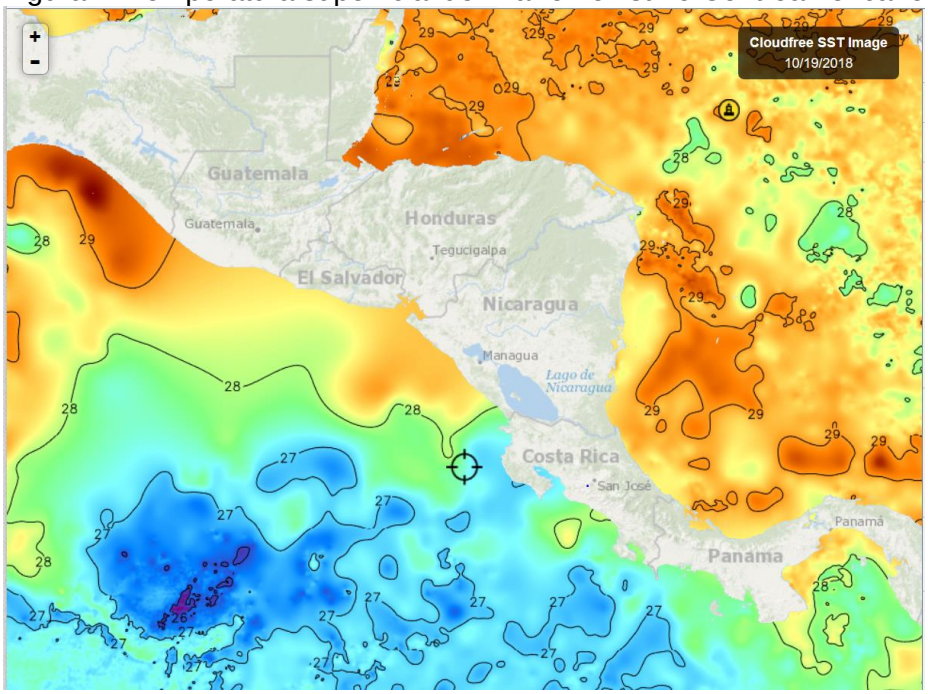

Tabla 1. Distribución de Temperaturas Superficiales del Mar
En el Pacífico y Caribe de Centroamérica

Ubicación	Rango de Temperatura (°C)
Pacífico	
Tehuantepec	29.7
Costa de Guatemala	28.4
Costa de El Salvador	28.2
Costa de Nicaragua	27.6 – 28.7
Domo Térmico	26.5
Masachapa, Nicaragua	28.6
Papagayo	27.4
Costa Rica	27.1
Costa de Panamá	27.6 – 27.9
Golfo de Panamá	27.6
Caribe	
Costa de Belice	29.1
Golfo de Honduras	29.5
Resto del Caribe Centroamericano	28.4 – 29.5

En la **fig. 1**, para la semana que se informa, las aguas más cálidas del Pacífico se observan en la costa de Tehuantepec.

La **fig. 2** muestra la temperatura superficial del mar al 20 de octubre de 2018, en el litoral Caribe y Atlántico de la República Dominicana, cuyas lecturas se muestran en la Tabla 2.

Figura 2. Temperatura superficial del mar en el litoral Caribe y Atlántico de República Dominicana

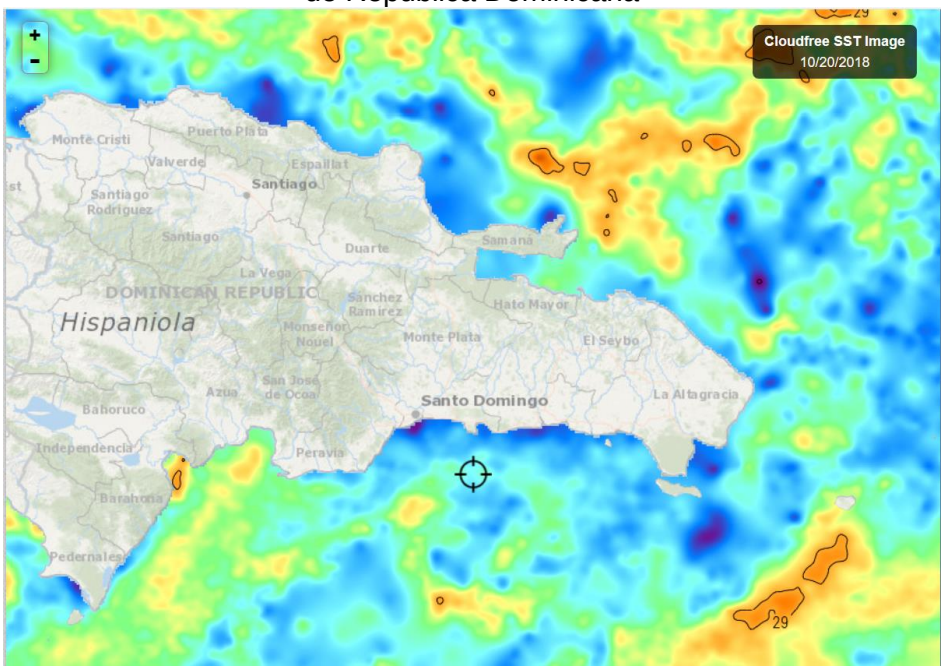

Fuente: Fishtrack

Tabla 2. Distribución de Temperaturas Superficiales del Mar en República Dominicana

Ubicación	Rango de Temperatura (°C)
Litoral Caribe	28.0 – 29.1
Litoral Atlántico	28.2 – 28.6
Bahía de Samaná (Atlántico)	28.4 – 28.7

Las temperaturas superficiales del Caribe y el Atlántico en República Dominicana, son similares.

CLOROFILA

La fig. 3, muestra los valores de la clorofila “a” para el 20 de octubre de 2018. Las lecturas correspondientes se presentan en la Tabla 3.

Figura 3. Valores de clorofila “a” en el Istmo Centroamericano



Fuente: NASA-EODIS presentado por Clima Pesca

Tabla 3. Valores de clorofila “a” en el Istmo Centroamericano

Sitio	Valor clorofila “a” (mg/m^3)
Pacífico	
Istmo de Tehuantepec	IND
Costa de Guatemala	2.4
Costa de El Salvador	7.0
Golfo de Fonseca	14.8
Costa de Nicaragua	3.7 – 4.0
Masachapa, Nicaragua	3.8
Gran Lago de Nicaragua	6.7
Papagayo	0.5
Domo Térmico	0.5
Golfo de Nicoya, Costa Rica	9.0
Litoral Pacífico de Costa Rica	2.8
Litoral Pacífico de Panamá	2.2
Golfo de Panamá, Panamá	0.6 – 1.6
Caribe	
Costa de Belice	4.1 -5.6
Golfo de Honduras	3.5
Costa Misquita de Honduras,	4.8 - 5.0
Costa Caribe de Nicaragua	4.0 – 6.0
Bluefields, Nicaragua	IND
Costa Caribe de Costa Rica	IND
Costa Caribe de Panamá	IND

De las lecturas de clorofila en el Pacífico, destaca el Golfo de Fonseca y en el Caribe, la costa nicaragüense.

La fig. 4, muestra los valores de la clorofila “a” para el 19 de octubre de 2018 en República Dominicana; esta es la imagen mejor lograda de la semana. Las lecturas correspondientes se presentan en la Tabla 4.

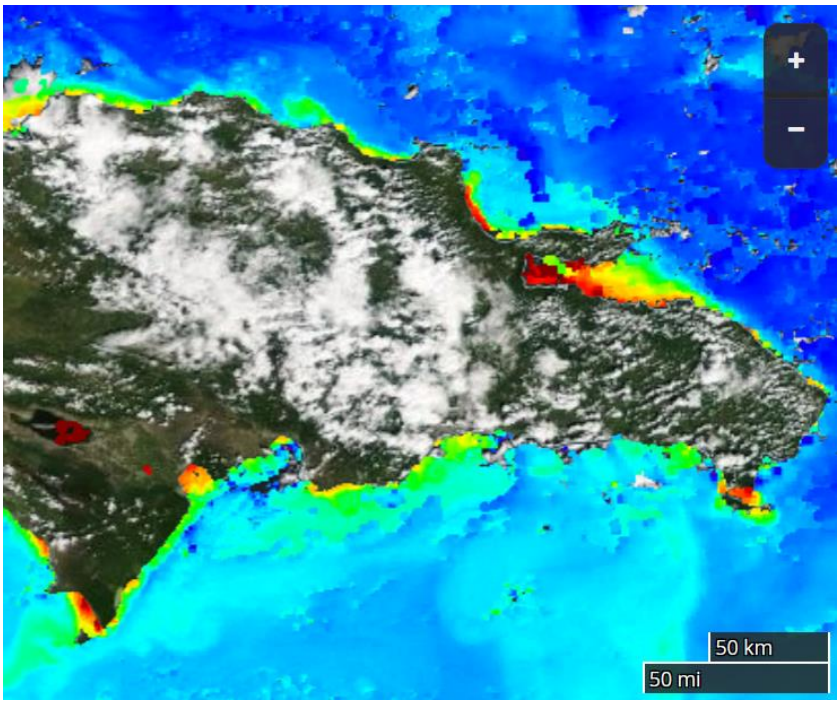

Fuente: NASA – EODIS; presentada por Clima Pesca.

Tabla 4. Valores de Clorofila “a” en República Dominicana

Sitio	Valor clorofila “a” (mg/m^3)
Monte Cristi (Atlántico)	0.3 – 1.9
Samaná	0.8 – 17.0
Canal de Saona	4.7
Santo Domingo	1.1
Palmar de Ocoa (Caribe)	2.1
Barahona (Caribe)	1.9 – 4.4
Pedernales (Caribe)	9.4
Lago Enriquillo	17.0

Samaná y Lago Enriquillo, presentan la lectura de clorofila más alta. En el caso de Samaná, podría atribuirse a la cantidad de Sargazo que hay en este momento en ese lugar y en el caso del lago Enriquillo es un cuerpo de agua continental de poca profundidad y aportes de ríos con carga de sedimentos y materia orgánica.

VIENTO

La imagen de vientos superficial del 21/10/2018 (09:00 hora local) presentada en la **fig.5**, muestra las velocidades de los vientos que se registran en la Tabla 5.

Figura 5. Velocidades de los vientos superficiales en la región SICA

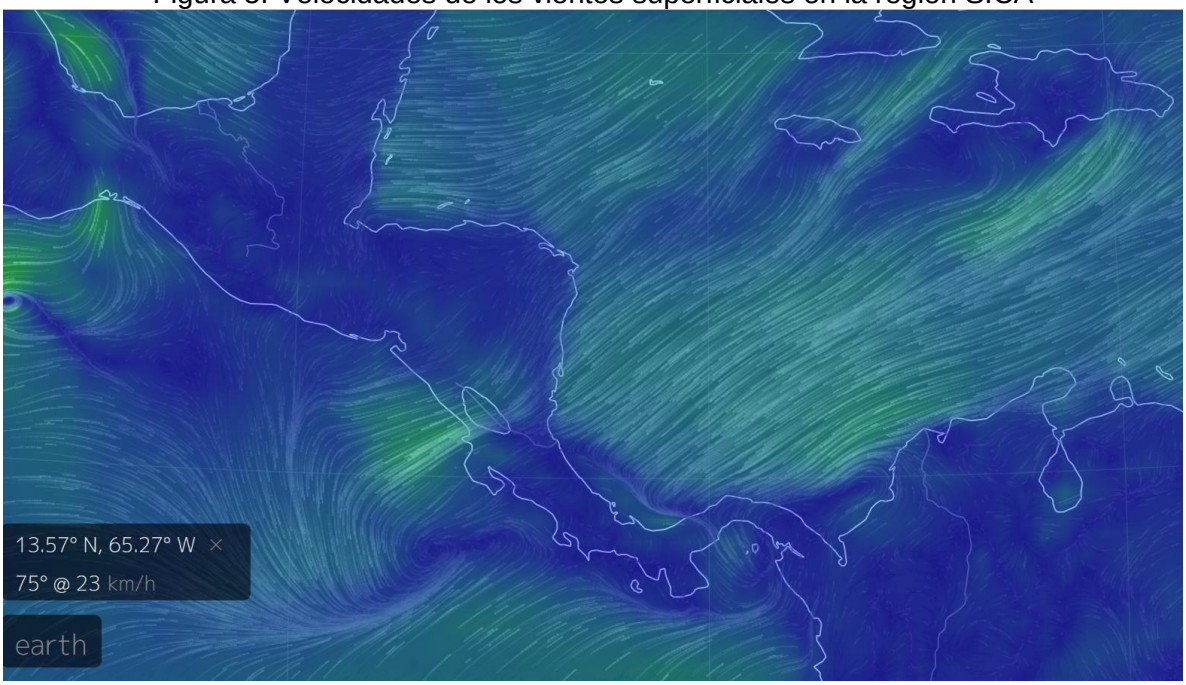

Fuente: Earth

Tabla 5. Velocidades de vientos superficiales

Sitio	Velocidad del viento (km/h)
Pacífico:	
Huracán Willa	80
Tormenta tropical Vicente	51
Tehuantepec	42
Costa de Guatemala	10
Golfo de Fonseca	13
Masachapa, Nicaragua	26
Papagayo	30
Golfo de Panamá	18
Caribe:	
Costa norte de Belice	23
Puerto Cortés, Honduras	17
Bluefields, Nicaragua	27
Bocas del Toro, Panamá	17
Colón, Panamá	19

Samaná, República Dominicana	14

En la región de los países del SICA, las mayores velocidades del viento a las 09.00 horas del 21 de octubre 2018, en el Pacífico se registran en Tehuantepec; en el Caribe en Bluefields, Nicaragua.

ALTURA DE LA OLA

La imagen de la altura de la ola**, fig. 6**, es coincidente en día y hora (21/10/2018) con los vientos que se muestran en la **fig. 5.** Es importante notar que en los sitios donde el viento tiene mayores velocidades, la ola alcanza las mayores alturas como se muestra en la **fig.6.**

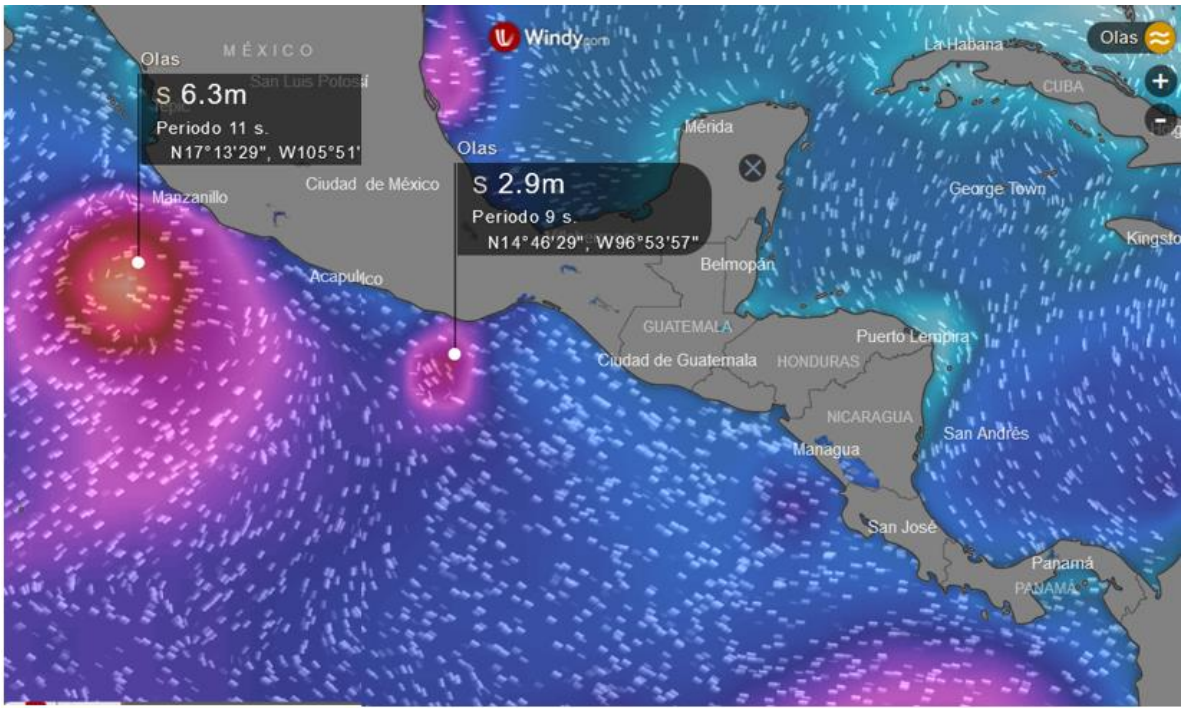

III IMPACTOS SOBRE LA PESCA Y LA ACUICULTURA

INFORMACIÓN DE LOS EVENTOS METEOROLÓGICOS EN LA REGIÓN Y SU RELACIÓN CON LA PESCA Y LA ACUICULTURA
Período del 15 al 20 de octubre de 2018.
Fase de la luna durante el período informado: Cuarto Creciente

GUATEMALA, PESCA ARTESANAL.
Buena Vista, Puerto San José[1].

Semana del 15 al 20 de octubre

Especie o grupo de especies	Captura semanal	Precio primera venta USD
Dorado Grande	9,000 /libras/semana	1.40/lb
Pargo de línea (arriba 1 libra)	1,500 /libras/semana	2.00/lb
Pargo de línea (bajo de 1 libra	800 /libras/semana	1.35/lb
Bagre (tacazonte)	1,000 /libras/semana	2.00/lb
Robalo	16,000 /libras/semana	2.00 - 2.45

Por el mal tiempo, la semana que se informa sería la tercera que los pescadores se quedarían sin faenar, así que una buena parte de ellos se fueron a pescar el jueves 18, viernes 19 y sábado 20, con los resultados que se muestran en la tabla de capturas de Puerto San José. Es importante indicar que, debido a la escasez de pescado el Dorado pequeño (volumen no determinado) subió de precio, de cuarenta centavos de dólar (US$ 0.40) a setenta centavos de dólar (US$ 0.70).

GUATEMALA, PESCA ARTESANAL,
Sipacate y alrededores[2]

Durante la semana que se informa, los pescadores no fueron a pescar, recién el día sábado 20 de octubre iniciaron operaciones.

EL SALVADOR. PESCA ARTESANAL Palangrera[3].
En dos viajes que se sucedieron en períodos de la semana previa al 15-20 de octubre y en este período, capturaron 2100 y 3100 libras de dorado grande; de dorado mediano se pescaron 400 libras en cada viaje.

Pesca Artesanal. Playas negras[4] (Pacífico).

Semana del 15 al 20 de octubre

Especie o grupo de especies	Captura semanal	Precio primera venta USD
Langosta	560 lb/semana	2.50 /lb

[1] Información proporcionada por el pescador Julio Telchea Vidal, Asociación El Calamar
[2] Información brindada por el Sr. José Luis Muralles, miembro y directivo de CONFEPESCA
[3] Información proporcionada por el pescador Osman Mazariego.
4 Información proporcionada por el pescador Sandro Romario González de CONFEPESCA.

Durante la semana, muy pocos pescadores se dedicaron a pescar por el mal tiempo y además porque el recurso que estaban extrayendo (Langosta) tiene un precio muy bajo de US$ 2.50/lb.

El SALVADOR: Pesca Artesanal Continental
Pesca en Lago de Güija compartido entre El Salvador y Guatemala[5].

Semana del 15 al 20 de octubre
Sector Langue y La Ventana

Especie o grupo de especies	Captura semanal	Precio primera venta USD
Tilapia	1,440 lb/semana	0.70/libra

En esta parte de Güija, durante la semana que se informa la producción de tilapia fue buena de acuerdo a la pescadora que nos brindó la información.

Semana del 15 al 20 de octubre
Sector del Desagüe[6]

Especie o grupo de especies	Captura semanal	Precio primera venta USD
Tilapia	360 lb/semana.	0.70/libra
Caracol	270 lb/semana Solo carne	2.75/libra
Pepesca (húmeda)	336 lb/semana	0.50/libra

En el sector del Desagüe, para los pescadores, la pesca fue muy baja.

EL SALVADOR: Pesca industrial de camarón:

El informe corresponde **a camarón entero y no establece especie, ni talla**; en el caso del chacalín la información que se ofrece es de cola.

A continuación, se presentan las variaciones de captura de camarón y chacalín de las semanas anteriores y posteriores al período de veda (17 de abril a 31 de mayo).

Histórico de la captura por día (24 horas) /embarcación

Semana	Camarón/lb	Chacalín/lb
26 febrero – 03 marzo	111	130
05 marzo - 10 marzo	156	137
12 marzo - 17 marzo	132	209
18 marzo – 24 marzo	221	103
26 marzo - 31 marzo	204	84
02 abril – 07 abril	147	85
09 abril – 14 abril	156	127
Descarga 16 abril	84	295
17/04/18 – 31/05/18	VEDA	VEDA
02 junio – 09 junio	87	855

5 Información proporcionada por la señora Rosa Miriam Sandoval, miembro de FACOPADES
6 Información proporcionada por el pescador Elmer Orellana, miembro de FACOPADES

Semana	Camarón/lb	Chacalín/lb
11 junio - 16 junio	105	440
18 junio – 23 junio	49	639
25 junio - 30 junio	74	612
02 julio – 07 julio	46	486
09 julio - 14 julio	52	503
16 julio - 21 julio	86	800
23 julio - 28 julio	86	288
30 julio - 04 agosto	106	441
06 agosto - 11 agosto	114	397
13 agosto - 18 agosto	139	382
20 agosto - 25 agosto	60	425
26 agosto – 01 sept.	81	516
03 sept. - 08 sept.	109	242
10 sept. - 15 sept.	116	256
17 sept. - 22 sept.	100	302
24 sept. - 29 sept.	126	355
01 oct. - 06 oct	281	248
08 oct. - 13 oct.	Inactivos toda la semana	Mal tiempo (baja presión)
15 oct - 20 oct	104	303

Los precios aproximados de primera venta para el período del 15 al 20 de octubre de 2018 fueron:

Camarón blanco: Desde US$ 2.25/ libra hasta US$ 5.0/libra, dependiendo el tamaño.
Chacalín US$ 0.95 – 1.05 /libra.

La pesca industrial del camarón en El Salvador, ya esta trabajando normalmente.

NICARAGUA, Pesca artesanal, Masachapa[7,8] (**Pacífico**):

Semana del 15 al 20 de octubre

Especie o grupo de especies	Captura	Precio primera venta USD
Dorado	4,521 lb/semana 1,800 lb/semana (grande. +14 lb) 2,721 lb/semana (mediano 6-13 lb)	 1.00/lb 0.65/lb
Langosta entera	500	3.20/lb
Jurel	2,700 lb/semana	0.35/lb
Pargo lunarejo (1libra up)	1,040 lb/semana	2.30/lb
Otro pargo (3/4 de libra)	800 lb/semana	1.45/lb

[7] Información proporcionada por el pescador Ramón Rodríguez de Masachapa.
[8] Información proporcionada por la pescadora y comercializadora de Productos del mar: María Ovando.

Especie o grupo de especies	Captura	Precio primera venta USD
Tiburón	1,700 lb/semana	0.70/lb
Atún negro	2,800 lb/semana	0.11/lb
Atún blanco	1689 lb/semana	0.60/lb
Tamalito, Wicho (bagre) "charbasca"[9]	500 lb/semana	0.45/lb
Jureles	13,500 lb/semana	0.30/lb
Vela entero	643 lb/semana	0.50/lb
Rayas	3000 lb/semana	0.40/lb

Los pescadores expresaron: "Durante la semana que se informa en Masachapa no se ha dejado de pescar, la producción ha estado muy buena".

COSTA RICA, Pesca Deportiva

El Cap. Warner Segura, nos informa que, en el Pacífico costarricense, en el mar adyacente a Playa Flamingo ha estado muy lluvioso, pero la pesca durante la semana ha sido buena, se ha observado cardúmenes de dorado, atún aleta amarilla, peces vela, entre otros.

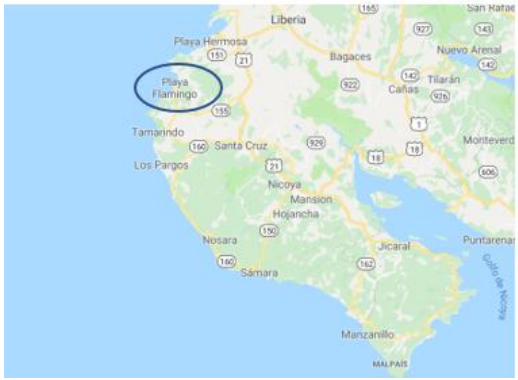

PANAMÁ: Pesca Artesanal. Provincia de Herrera

Durante el período comprendido entre el 15 y 20 de octubre, en la Provincia de Herrera, Panamá, las lluvias no permitieron las actividades normales de pesca; por esta razón no se cuenta con el informe acostumbrado.

RESUMEN REGIONAL

En el período del 15 al 20 de octubre, se presentaron diferentes eventos meteorológicos tanto en el Pacífico como en el Caribe. La baja presión del Caribe, para el día martes 16 ya había disminuido, el miércoles 17 solo se presentaron pequeñas lluvias propias de la temporada.

Por otra parte, en el Pacífico la situación presentaba características más severas; en Guatemala y México, las bajas presiones evolucionaron, el día sábado 20 de octubre se observaba la Tormenta Tropical Vicente y el Huracán Willa. Estos dos últimos fenómenos se encuentran próximos al litoral del Pacífico mexicano.

Para los pescadores, después de dos semanas consecutivas de reducir su actividad por los diferentes fenómenos meteorológicos que se presentaron, aun a riesgo de sus vidas el día

[9] Charbasca: Nombre como se conoce en la pesca artesanal de Nicaragua el grupo de especie de bajo valor comercial,

jueves 18 de octubre, con una ligera mejoría, se hicieron a la mar, con la fortuna de que encontraron buena pesca.

El incremento de la producción, en algunos sitios ha traído como consecuencia la caída de precios (Langosta de Playas Negras, El Salvador), aunque en otros lugares como Buena Vista, Guatemala y Masachapa en Nicaragua; la ausencia de pescado durante varios días promovió el incremento de precios.

Desde El Clima Pesca recordamos a los pescadores que trabajan con Dorado que normalmente en noviembre y sobre todo, en diciembre ocurre un incremento de producción en todo el Pacífico, que provoca una caída importante de precios.

Aparentemente, la situación tiende a normalizarse y se esperarían operaciones de pesca normales, para la semana que inicia.

Los pescadores y acuicultores no deben olvidar que, a finales de octubre o en noviembre inicia la temporada de frentes fríos con los vientos norte que los acompañan. En las operaciones de pesca esos vientos pueden provocar accidentes y en acuicultura genera patologías que provocan mortalidades de animales en cultivo, particularmente camarones.

IV. METEOROLOGIA Y OCEANOGRAFIA 22/10/2018

Pronósticos semana comprendida del 22 al 27 de octubre /2018.

NHC/NOAA.

El Centro Nacional de Huracanes de la NOAA está emitiendo avisos sobre la Tormenta Tropical Vicente, ubicada a un par de cientos de millas al sureste de Acapulco, México, y sobre el huracán Willa, ubicada a unos cientos de millas al sur-suroeste de Cabo Corrientes, México.

Un área pequeña de baja presión se encuentra a unas 950 millas al sur-suroeste del extremo sur de la península de Baja California. Si bien, la actividad asociada de lluvia y tormentas eléctricas sigue estando mal organizada, es posible que se produzca un desarrollo lento de este sistema durante los próximos días antes de que se espere que los vientos de nivel superior se vuelvan desfavorables para cualquier desarrollo posterior.

* Posibilidad de formación a través de 48 horas ... baja ... 20 por ciento.
* Posibilidad de formación a través de 5 días ... baja ... 20 por ciento.

Pronosticador Brennan (CNH

Procedimiento para visualizar informes actualizados de cada uno de las Oficinas de Meteorología y Oceanografía de los países del SICA:

1. En la barra superior encontrarán el título PRONÓSTICO, entran a esa sección.
2. Aparecen las banderas de los países del SICA, colóquese sobre la bandera del país que sea de su interés.

3. Dar clic sobre y aparecerá el más reciente boletín informativo del Clima y Oceanografía.

Belice.
http://www.hydromet.gov.bz/forecasts/marine-forecast
Costa Rica.
http://miocimar.ucr.ac.cr/
El Salvador.
http://www.snet.gob.sv/ver/meteorologia/pronostico/24+horas/
Guatemala.
www.insivumeh.gob.gt
Honduras.
http://copeco.gob.hn/situacion-actual
Nicaragua.
http://www.ineter.gob.ni/pronosticomaritimo
Panamá.
http://www.hidromet.com.pa/pronostico_extendido.php
República Dominicana.
http://www.onamet.gov.do/m/pdto/08w-wprono/02w-winforme-marino.php
http://www.onamet.gov.do/pronostico.php?s=pg

ANEXO 1: PRECIOS DE LOS PRODUCTOS DE LA PESCA Y LA ACUICULTURA EN HONDURAS Y NICARAGUA

A continuación los detalles

GOBIERNO DE LA REPÚBLICA DE HONDURAS | SECRETARÍA DE AGRICULTURA Y GANADERÍA

USDA | USAID | FHIA FUNDACIÓN HONDUREÑA DE INVESTIGACIÓN AGRÍCOLA | SIMPAH

Sistema de Información de Mercados de Productos Agrícolas de Honduras (SIMPAH)

Reporte semanal de precios de venta al por mayor de pecuarios y otros*

Ciudad Tegucigalpa

***Precios mayoristas representan ventas por primeros recibidores en el mercado a comerciantes minoristas u otros compradores para productos de buena calidad y condición, a no ser que sea indicado.**

Código reporte: TGA_PEC, No. 40 — **Jueves, 18 de octubre de 2018**

Producto	Mercado	Origen	Unidad de Venta	Precios			
				Rango		Rango Moda	
				Bajo	Alto	Bajo	Alto
				Lempiras			
Pescados y mariscos							
Calamar con tinta	La Isla	La Ceiba	Libra	70.00	70.00		
Calamar sin tinta	La Isla	La Ceiba	Libra	120.00	120.00		
Camarón cola verde	La Isla	Cedeño	Libra	70.00	75.00	70.00	70.00
Camarón de cultivo con cabeza	La Isla	Cedeño	Libra	50.00	50.00		
Camarón de cultivo sin cabeza	La Isla	Cedeño	Libra	70.00	70.00		
Camarón Fiebre con cáscara	La Isla	Cedeño	Libra	15.00	15.00		
Camarón Fiebre sin cáscara	La Isla	Cedeño	Libra	30.00	30.00		
Camarón jumbo	La Isla	Cedeño	Libra	180.00	180.00		
Camarón semi jumbo	La Isla	Cedeño	Libra	150.00	150.00		
Camarón Tigre	La Isla	Cedeño	Libra	60.00	60.00		
Camarón Tití	La Isla	Cedeño	Libra	35.00	35.00		
Caracol	La Isla	La Mosquitia	Libra	150.00	160.00	150.00	150.00
Curiles	La Isla	Cedeño	Cien und (6 lb)	100.00	100.00		
Filete de Bagre	La Isla	Cedeño	Libra	50.00	50.00		
Filete de Corvina	La Isla	Cedeño	Libra	100.00	100.00		
Filete de Raya	La Isla	Cedeño	Libra	35.00	40.00	35.00	35.00
Filete de Robalo	La Isla	Cedeño	Libra	110.00	110.00		
Filete de Tilapia	La Isla	Lago de Yojoa	Libra	63.00	63.00		
Jaiba	La Isla	Cedeño	Libra	18.00	20.00	18.00	18.00
King Crab	La Isla	La Mosquitia	Libra	100.00	100.00		
Langosta	La Isla	La Mosquitia	Libra	180.00	180.00		
Pescado Babosa	La Isla	Cedeño	Libra	35.00	40.00	35.00	35.00
Pescado Bagre	La Isla	Cedeño	Libra	28.00	28.00		
Pescado Berrugato	La Isla	Cedeño	Libra	25.00	25.00		
Pescado Blanco	La Isla	Cedeño	Libra	8.00	10.00	8.00	8.00
Pescado Corvina	La Isla	Cedeño	Libra	55.00	55.00		
Pescado Galiciano	La Isla	Cedeño	Libra	23.00	23.00		
Pescado Jurel	La Isla	Cedeño	Libra	7.00	10.00	7.00	7.00
Pescado Lisa	La Isla	Cedeño	Libra	20.00	20.00		
Pescado Macarela	La Isla	Cedeño	Libra	25.00	25.00		
Pescado Mero	La Isla	Cedeño	Libra	70.00	70.00		
Pescado Mojarra	La Isla	Cedeño	Libra	15.00	15.00		
Pescado Panchita	La Isla	Cedeño	Libra	20.00	22.00	20.00	20.00
Pescado Pargo rojo	La Isla	Cedeño	Libra	45.00	50.00	45.00	45.00
Pescado Robalo	La Isla	Cedeño	Libra	45.00	50.00	45.00	45.00
Pescado Ruco	La Isla	Cedeño	Libra	20.00	20.00		
Pescado Tilapia gris	La Isla	Lago de Yojoa	Libra	30.00	30.00		
Pescado Tilapia roja	La Isla	Lago de Yojoa	Libra	37.00	38.00	37.00	37.00
Pulpo	La Isla	Nicaragua	Libra	100.00	120.00	100.00	100.00

GOBIERNO DE LA REPÚBLICA DE HONDURAS

SECRETARÍA DE AGRICULTURA Y GANADERÍA

USDA USAID FIDA SIMPAH

Sistema de Información de Mercados de Productos Agrícolas de Honduras (SIMPAH)

Reporte semanal de precios de venta al por mayor de pecuarios y otros*

Ciudad San Pedro Sula

***Precios mayoristas representan ventas por primeros recibidores en el mercado a comerciantes minoristas u otros compradores para productos de buena calidad y condición, a no ser que sea indicado.**

Código reporte: SPS_PEC, No. 40 **Jueves, 18 de octubre de 2018**

Producto	Mercado	Origen	Unidad de Venta	Precios			
				Rango		Rango Moda	
				Bajo	Alto	Bajo	Alto
				Lempiras			
Pescados y mariscos							
Calamar	Dandy	La Ceiba	Libra	100.00	110.00		
Camarón de cultivo con cabeza	Dandy	La Ceiba	Libra	25.00	25.00		
Camarón de cultivo sin cabeza	Dandy	La Ceiba	Libra	45.00	45.00		
Camarón jumbo	Dandy	La Ceiba	Libra	140.00	150.00		
Camarón limpio	Dandy	La Ceiba	Libra	90.00	100.00		
Camarón semi jumbo	Dandy	La Ceiba	Libra	110.00	110.00		
Caracol	Dandy	La Ceiba	Libra	130.00	130.00		
Filete de Bass	Dandy	La Ceiba	Libra	50.00	50.00		
Filete de Mero	Dandy	La Ceiba	Libra	40.00	45.00		
Filete de Robalo	Dandy	La Ceiba	Libra	90.00	90.00		
Filete de Tilapia	Dandy	La Ceiba	Libra	60.00	65.00		
Jaiba	Dandy	Tela	Cien und (35 lb)	700.00	700.00		
King Crab	Dandy	La Ceiba	Libra	80.00	85.00		
King Crab	Dandy	La Ceiba	Libra	80.00	85.00		
Langosta	Dandy	La Ceiba	Libra	180.00	190.00		
Pescado Lisa	Dandy	La Ceiba	Libra	20.00	20.00		
Pescado Macarela	Dandy	La Ceiba	Libra	35.00	38.00		
Pescado Robalo	Dandy	La Ceiba	Libra	50.00	50.00		
Pescado Tilapia gris	Dandy	Lago de Yojoa	Libra	30.00	30.00		
Pescado Tilapia roja	Dandy	Lago de Yojoa	Libra	35.00	38.00		
Pulpo	Dandy	La Ceiba	Libra	90.00	95.00		

Tasa de Cambio: 1 USD = L. 24.0686, fuente: Banco Central de Honduras

Los precios de los productos de la pesca y la Acuicultura de Nicaragua los puede encontrar en el siguiente enlace: **http://climapesca.org/2018/10/22/precios-de-los-productos-de-la-pesca-y-acuicultura-al-21-de-octubre-de-2018/**