CLIMA PESCA
Nota Informativa Año 6 N°02
14/01/2019

SECCIONES	CONTENIDO	PÁGINA
I	**NOTICIAS:** Seguimiento al evento de El Niño USA, Cuarta evaluación Nacional del Clima	 1 2
II	**Situación actualizada** Temperatura Superficial del Mar (TSM), Clorofila, Vientos	3
III	**Impactos sobre la Pesca y la Acuicultura**	8
IV	**Meteorología y Oceanografía,** Informe por país	12
ANEXO 1	**Precios de productos de la pesca y acuicultura**	14

I. NOTICIAS

SEGUIMIENTO AL EVENTO EL NIÑO.

En la Nota Informativa Año 6. No.1 anunciamos que se daría seguimiento al evento El Niño para que los lectores, pescadores, pescadoras, técnicos, docentes, entre otros pudiesen tener los elementos apropiados para comprender el comportamiento del clima y desde luego los impactos sobre la pesca y la acuicultura.

En esta oportunidad se traslada a ustedes el Pronóstico emitido por la NOAA, el 7 de enero y su traducción el 10 de enero 2019

EL NIÑO/OSCILACIÓN DEL SUR (ENSO por sus siglas en inglés) DISCUSIÓN DIAGNÓSTICA

Emitida por el CENTRO DE PREDICCIONES CLIMÁTICAS/NCEP/NWS y el Instituto Internacional de Investigación para el Clima y la Sociedad Traducción cortesía del:
NWS -WFO SAN JUAN, PUERTO RICO, 10 de enero de 2019

Estatus del Sistema de alerta del ENSO: Vigilancia de El Niño

Sinopsis: Se espera que se forme El Niño y continúe durante la primavera 2019 del Hemisferio Norte (~65% de probabilidad)

Avanzado el invierno y temprano en la primavera (Hemisferio Norte) tienden a ser los meses más favorables para el acoplamiento (océano – atmósfera), así que los pronosticadores creen que condiciones débiles de El Niño deben surgir pronto. Sin embargo, dado al tiempo

en que se está desarrollando y que se pronostica un evento débil, no se anticipan impactos globales significativos durante el resto del invierno (Hemisferio Norte), aunque las condiciones se den. En resumen, se espera que El Niño se forme y continúe durante la primavera 2019 del Hemisferio Norte (~65% de probabilidad)[1]

USA: Cuarta Evaluación Nacional del Clima
Capítulo 9, Océanos y Recursos Marinos[2]
https://nca2018.globalchange.gov/chapter/9/

Desde aguas tropicales en Hawái y Florida hasta aguas templadas en Nueva Inglaterra y el noroeste del Pacífico hasta fríos mares del Ártico en Alaska, Estados Unidos posee algunos de los ecosistemas oceánicos más diversos y productivos del mundo. Los estadounidenses confían en los ecosistemas oceánicos para obtener alimentos, empleos, recreación, energía y otros servicios vitales; los condados costeros de los Estados Unidos albergan a más de 123 millones de personas, o el 39% de la población de los EE. UU. (Capítulo 8: Costa). El sector pesquero por sí solo contribuye con más de $ 200 mil millones en actividad económica cada año y sostiene a 1,6 millones de empleos. Los ecosistemas costeros, como los arrecifes de coral y ostras, los bosques de algas marinas, los manglares y las marismas, proporcionan hábitat para muchas especies y la protección de las costas contra las tormentas, también tiene la capacidad de secuestrar carbono.

Los océanos desempeñan un papel fundamental en el sistema climático global al absorber y redistribuir tanto el calor como el dióxido de carbono. Desde la Tercera Evaluación Nacional del Clima (NCA3), la comprensión de las condiciones físicas, químicas y biológicas en los océanos ha aumentado, permitiendo una mejor detección, atribución y proyección de la influencia de las emisiones de carbono causadas por el hombre en los océanos y los recursos marinos.

Las emisiones de carbono causadas por el hombre influyen en los ecosistemas oceánicos a través de tres procesos principales: calentamiento del océano, acidificación y desoxigenación. El calentamiento es el impacto más obvio y bien documentado del cambio climático en el océano. Las aguas superficiales del océano se han calentado en promedio 1.3° ± 0.1° F (0.7° ± 0.08° C) por siglo a nivel mundial entre 1900 y 2016, y más del 90% del calor adicional relacionado con las emisiones de carbono está contenido en el océano. El calentamiento afecta los niveles del mar, la circulación oceánica, la estratificación (contraste de densidad entre la superficie y las aguas más profundas), la productividad y, en última instancia, los ecosistemas completos. Los cambios en la temperatura en el océano y en la atmósfera alteran las corrientes oceánicas y los patrones de viento, que influyen en la estacionalidad, la abundancia y la diversidad de las comunidades de fitoplancton y zooplancton que soportan las redes de alimentos oceánicos.

[1] http://www.cpc.ncep.noaa.gov/products/analysis_monitoring/enso_advisory/ensodisc_Sp.pdf
[22] El Capítulo 9, Océanos y Recursos Marinos de la Cuarta Evaluación del Clima de Los Estados Unidos, contiene una descripción del Estado de los Océanos y mensajes claves sobre Ecosistemas Oceánicos, Pesquerías Marinas y Eventos Extremos. Toda esa información puede ser encontrada en la siguiente dirección electrónica https://nca2018.globalchange.gov/chapter/9/ . En la medida de lo posible el Clima Pesca en las siguientes notas informativas presentará temas del capítulo citado.

II. SITUACIÓN ACTUALIZADA AL 14 DE ENERO 2019

La fig. 1 muestra la temperatura superficial del mar al 11 de enero 2019, cuyas lecturas se muestran en la Tabla 1.

Figura 1. Temperatura superficial del mar en el Istmo Centroamericano

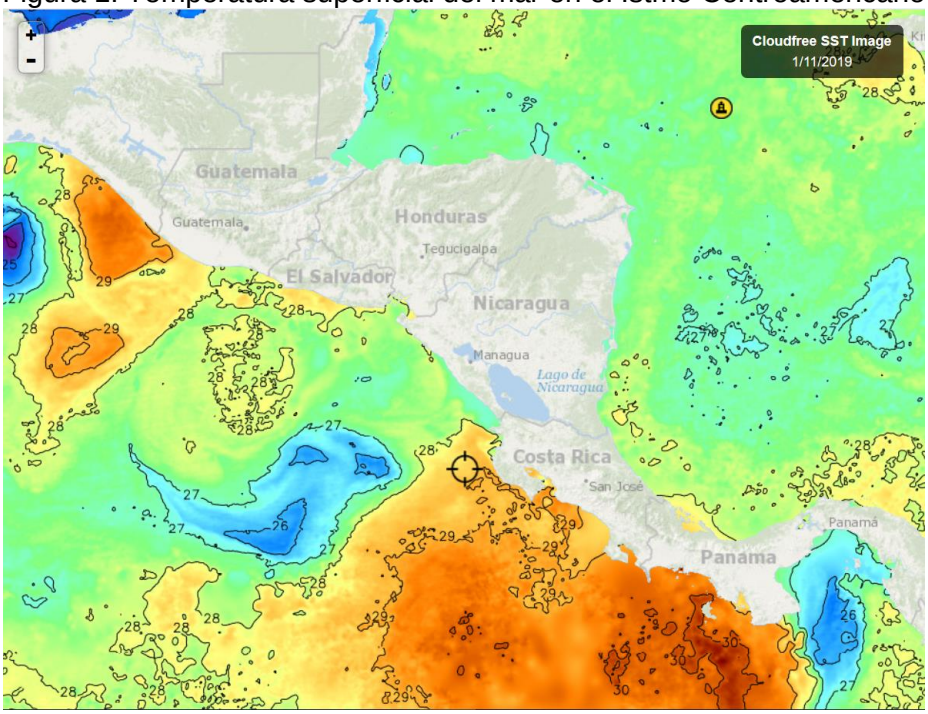

Fuente: FishTrack

Tabla 1. Distribución de Temperaturas Superficiales del Mar
En el Pacífico y Caribe de Centroamérica

Ubicación	Rango de Temperatura (°C)
Pacífico	
Tehuantepec	24.3 – 27.7
Costa de Guatemala	28.5 – 29.4
Costa de El Salvador	27.5 - 28.4
Costa de Nicaragua	27.2 - 27.4
Domo Térmico	25.6 - 26.4
Masachapa, Nicaragua	27.7
Papagayo	28.6
Costa Rica	28.8 – 29.5
Costa de Panamá	29.7 – 30.2
Golfo de Panamá	25.7 – 26.7
Caribe	
Costa de Belice	26.3 – 27.5
Golfo de Honduras	27.2
Resto del Caribe Centroamericano	27.5 – 28.3

En la **fig. 1** para la semana que se informa, las aguas más cálidas del Pacífico centroamericano se observan en la costa de Guatemala y la más fría en el Domo Térmico, como resultado de los fenómenos de surgencia.

La **fig. 2** muestra la temperatura superficial del mar al 12 de enero de 2019, en el litoral Caribe y Atlántico de la República Dominicana, cuyas lecturas se muestran en la Tabla 2.

Figura 2. Temperatura superficial del mar en el litoral Caribe y Atlántico de República Dominicana

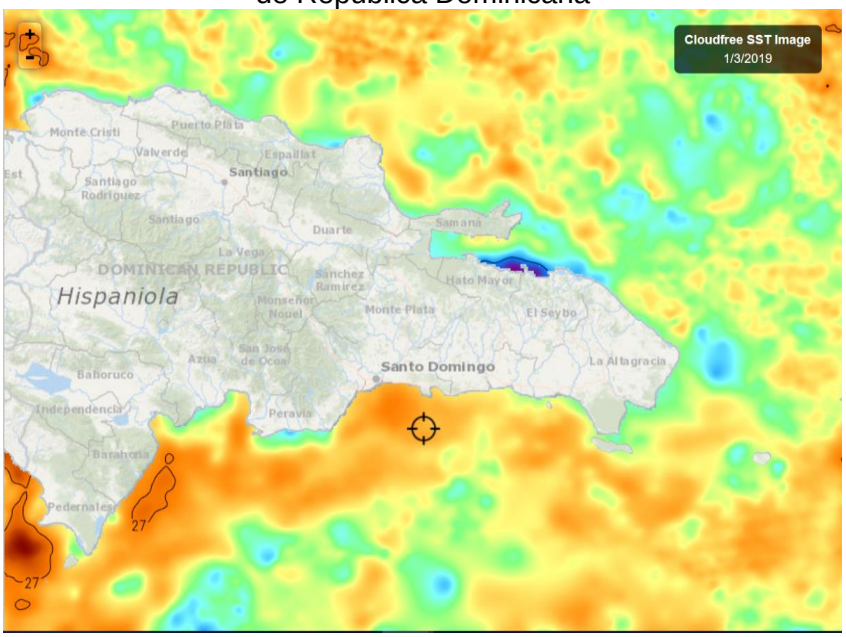

Fuente: Fishtrack

Tabla 2. Distribución de Temperaturas Superficiales del Mar en República Dominicana

Ubicación	Rango de Temperatura (°C)
Litoral Caribe	26.9 – 27.4
Litoral Atlántico	26.4 – 26.8
Bahía de Samaná (Atlántico)	26.6 - 27.0

El litoral Caribe y Atlántico tienen temperaturas bastante cercanas.

CLOROFILA

La fig. 3 muestra los valores de la clorofila “a” para el 10 de enero de 2019; las lecturas correspondientes se presentan en la Tabla 3.



Fuente: NASA EODIS, presentada por Clima Pesca

Tabla 3. Valores de clorofila “a” en el Istmo Centroamericano

Sitio	Valor clorofila “a” (mg/m^3)
Istmo de Tehuantepec	0.7 – 3.5
Costa de Guatemala	0.3 – 4.0
Costa de El Salvador	0.3 – 10.0
Golfo de Fonseca	1.1 – 11.0
Costa de Nicaragua	0.8 – 11.0
Masachapa, Nicaragua	0.4 – 4.0
Gran Lago de Nicaragua	7.0 – 11.0
Papagayo	0.3
Domo Térmico	0.4 – 0.6
Golfo de Nicoya, Costa Rica	5.3 - 8.6
Litoral Pacífico de Costa Rica	3.7 – 5.6
Litoral Pacífico de Panamá	0.4 – 11.0
Golfo de Panamá, Panamá	0.5 – 10.0
Caribe	
Costa de Belice	1.5 – 4.0
Lago Izabal (Guatemala)	IND
Golfo de Honduras	IND
Costa Misquita de Honduras	0.3 -7.0
Costa Caribe de Nicaragua	0.4 – 3.2
Bluefields, Nicaragua	0.6 – 13.0
Costa Caribe de Costa Rica	0.3 – 2.5
Costa Caribe de Panamá	0.3 – 3.2

Los niveles de clorofila más altos en el litoral Pacífico se observan en el gran Lago de Nicaragua, en el Caribe las lecturas más altas se reportan en Bluefields, Nicaragua.

La fig. 4 muestra los valores de la clorofila “a” para el 10 de enero de 2019 en República Dominicana; esta es la imagen mejor lograda de la semana. Las lecturas correspondientes se presentan en la Tabla 4.



Fuente: NASA – EODIS; presentada por Clima Pesca.

Tabla 4. Valores de Clorofila “a” en Rep. Dominicana

Sitio	Valor clorofila “a” (mg/m^3)
Monte Cristi (Atlántico)	0.4 – 1.7
Samaná	0.2 – 10.0
Canal de Saona	IND
Santo Domingo	0.3
Palmar de Ocoa (Caribe)	0.6
Barahona (Caribe)	0.2 – 1.0
Pedernales (Caribe)	0.5 – 1.7
Lago Enriquillo	IND

Samaná presentan la lectura de clorofila más alta de la semana.

VIENTO

La imagen de vientos superficial del 12/01/2019 (15:00. hora local) presentada en la **fig.5**, muestra las velocidades de los vientos que se registran en la Tabla 5.

Figura 5. Velocidades de los vientos superficiales en la región SICA

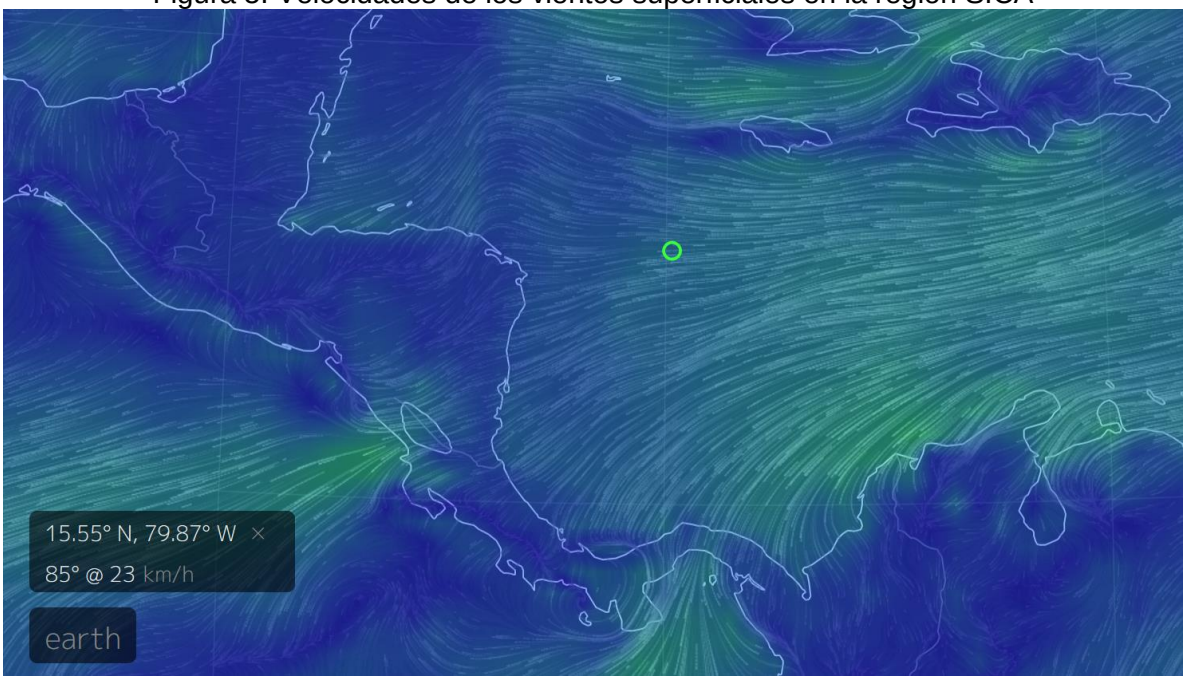

Fuente Earth

Tabla 5. Velocidades de vientos superficiales

Sitio	Velocidad del viento (km/h)
Pacífico:	
Tehuantepec	10
Costa de Guatemala	9
Golfo de Fonseca	11
Masachapa, Nicaragua	16
Papagayo	38
Golfo de Panamá	25
Caribe:	
Costa norte de Belice	17
Puerto Cortés, Honduras	20
Bluefields, Nicaragua	19
Bocas del Toro, Panamá	13
Colón, Panamá	23
Samaná, República Dominicana	18

En la región de los países del SICA, las mayores velocidades del viento a las 15.00 horas del 12 de enero de 2019, en el Pacífico se registraron en Papagayo y en el Caribe en Colón Panamá, en República Dominicana la mayor velocidad de viento ocurre en las proximidades de Luperón (27 km/hora).

III IMPACTOS SOBRE LA PESCA Y LA ACUICULTURA

INFORMACIÓN DE LOS EVENTOS METEOROLÓGICOS EN LA REGIÓN Y SU RELACIÓN CON LA PESCA Y LA ACUICULTURA
Período del 07 al 12 de enero de 2019
Fase de la luna durante el período informado: Cuarto creciente

GUATEMALA: Pesca Artesanal, Buena Vista, Puerto San José[3].

Especie o grupo de especies	Captura semanal	Precio primera venta USD
Camarón Jumbo (*Litopenaeus sp*)	3,000 /libras/semana	5.57 (grande)
Dorado	6,000 /libras/semana	0.71/lb grande
Primera (corvina, berrugata..)	4,000 /libras/semana	0.71/lb
Pargo (red enmalle)	4,000 /libras/semana	1.94/lb
Pargo (anzuelo)	1,500 /libras/semana	2.33/lb
Raya	10,000 /libras/semana	0.13/lb
Tacazonte	2,000 /libras b/semana	2.01/lb
Robalo	200 /libras b/semana	2,20/lb
Corvina, berrugata…	4,000 /libras/semana	1.16/lb
Cachaco[4]	6,000 /libras/semana	0.26/lb
Chacalín, Pesca industrial[5]	56,000 /libras/semana	1.65/lb

La producción pesquera se mantiene alta; hay preocupación porque los precios se mantienen bajos.

GUATEMALA: Pesca Artesanal, Sipacate y alrededores[6]

Especie o grupo de especies	Captura semanal	Precio primera venta USD
Hoja (tilosa)	18,000 /libras/semana	0.26 /lb
Primera (corvina, berrugata)	10,800 /libras/semana	0.58 /lb

La producción se mantiene alta, pero en esta localidad, los precios aún no mejoran.

EL SALVADOR: Pesca Artesanal Palangrera
Durante el período que se informa (07-12 de enero/19) una embarcación que salió a pescar Dorado, encontró atún, aleta amarilla y patudo. Se capturaron 1,500 libras en total. Esta captura es de animales relativamente pequeños 40 - 50 libras.
EL SALVADOR: Pesca Artesanal, Playas Negras[7] (Pacífico).

Especie o grupo de especies	Captura semanal	Precio primera venta USD

[3] Información proporcionada por el pescador Julio Telchea Vidal, Asociación El Calamar
[4] Grupo de especies de bajo valor comercial
[5] No se incluye como mayor producción de la semana porque esta ya es una pesca industrial o semi industrial
[6] Información brindada por el Sr. José Luis Muralles, miembro y directivo de CONFEPESCA
7 Información proporcionada por el pescador Sandro Romario González de CONFEPESCA.

Camarón Jumbo	864 lb/semana	4.50 /lb
Babosa	960 lb/semana	1.25 /lb
Cianero	1,200 lb/semana	0.30 /lb
Ruco	480 lb/semana	0.60 /lb
Macarela	10,500 lb/semana	1,30 /lb
Langosta	210 lb/semana	3.50 /lb

En la parte oriental de El Salvador, las poblaciones de macarela se incrementan en este período y los pescadores aprovechan la oportunidad para capturar este pez. Normalmente la presentación en el mercado es seca-salada, forma de comercialización que es apropiada para las semanas previas a la cuaresma.

El SALVADOR: Pesca Artesanal Continental, en Lago de Güija compartido entre El Salvador y Guatemala[8].

Sector Langue y La Ventana

Especie o grupo de especies	Captura semanal	Precio primera venta USD
Tilapia	1,512 lb/semana	0.70/libra
Caracol (solo carne)	489 lb/semana	1.25/libra

Sector del Desagüe[9]

Especie o grupo de especies	Captura semanal	Precio primera venta USD
Tilapia	300 lb/semana	0.70/libra
Caracol (solo carne)	4,800 lb/semana	1.25 /lb
Pepesca	1,500 lb/semana	0.50/lb (fresca)

La producción de tilapia descendió en la semana, atribuida a los fuertes vientos que se presentaron durante la semana. La extracción de caracol incrementó su rendimiento.

EL SALVADOR: Pesca industrial de camarón:

El informe corresponde **a camarón entero y no establece especie, ni talla**; en el caso del chacalín la información que se ofrece es de cola.

A continuación, se presentan las variaciones de captura de camarón y chacalín de las semanas anteriores y posteriores al período de veda (17 de abril a 31 de mayo)

Histórico de la captura por día (24 horas) /embarcación

Semana	Camarón/lb	Chacalín/lb
26 febrero – 03 marzo	111	130
05 marzo - 10 marzo	156	137
12 marzo - 17 marzo	132	209

8 Información proporcionada por la señora Rosa Miriam Sandoval, miembro de FACOPADES
9 Información proporcionada por el pescador Elmer Orellana, miembro de FACOPADES

Semana	Camarón/lb	Chacalín/lb
18 marzo – 24 marzo	221	103
26 marzo - 31 marzo	204	84
02 abril – 07 abril	147	85
09 abril – 14 abril	156	127
Descarga 16 abril	84	295
17/04/18 – 31/05/18	VEDA	VEDA
02 junio – 09 junio	87	855
11 junio - 16 junio	105	440
18 junio – 23 junio	49	639
25 junio - 30 junio	74	612
02 julio – 07 julio	46	486
09 julio - 14 julio	52	503
16 julio - 21 julio	86	800
23 julio - 28 julio	86	288
30 julio - 04 agosto	106	441
06 agosto - 11 agosto	114	397
13 agosto - 18 agosto	139	382
20 agosto - 25 agosto	60	425
26 agosto – 01 sept.	81	516
03 sept. - 08 sept.	109	242
10 sept. - 15 sept.	116	256
17 sept. - 22 sept.	100	302
24 sept. - 29 sept	126	355
01 oct. - 06 oct	281	248
08 oct. - 13 oct.	Inactivos toda la semana	Mal tiempo (baja presión)
15 oct - 20 oct	104	303
22 oct - 27 oct	95	351
29 oct - 03 nov	127	357
05 nov - 10 nov	128	366
12 nov - 17 nov	122	387
19 nov - 24 nov	124	464
26 nov - 01 dic	138	389
03 dic - 08 dic.	120	284
10 dic - 15 dic.	139	301
2019		
01 en. - 05 ene.		IND
07 en. - 12 ene	262	85

Los precios aproximados de primera venta para el período del 07 al 12 de enero de 2019 fueron:

Camarón blanco: Desde US$ 2.25/ libra hasta US$ 5.00/libra, dependiendo tamaño y presentación.
Chacalín US$ 2.00 – $2.50 /libra.

En unas pocas semanas el comportamiento de la captura ha cambiado, esta semana se observa un incremento mayor al 50% en la captura de camarones; por el contrario la captura del chacalin descendió aproximadamente en un 70%.

En correspondencia, el precio del chacalín se incrementó en un 54% aproximadamente, es de esperarse que el precio de este crustáceo se incremente aún más en los próximos días.

NICARAGUA: Pesca artesanal, Masachapa[10,11] (**Pacífico**):

Semana del Especie o grupo de especies	Captura	Precio primera venta - USD
Dorado 6/13 libras	2,431 lb/semana	0.77/lb
Dorado 13 libras up	1,753 lb/semana	0.77/lb
Atún negro (entero)	18,915 lb/semana	0.25/lb
Atún aleta amarilla	400 lb/semana	0.92/lb
Macarela	2,554 lb/semana	0.92/lb
Pargo cola amarilla	4,800 lb/semana	1.48/lb
Pargo Lunarejo	8,100 lb/semana	2.77/lb
Jurel	3,000 lb/semana	0.31/lb
Tiburón blanco	1,309 lb/semana	0.77/lb
Langosta	1,800 lb/semana	3.69/lb grande 1.64/lb mediana
Chatarra[10]	1,670 lb/semana	0.46/lb

La producción en Masachapa sigue siendo estable.

RESUMEN REGIONAL

Como se pronosticó desde el LVII Foro del Clima de Centro América (FCCA-CRRH, noviembre 2018), los elementos dominantes de este período (dic. 2018; enero, febrero, marzo 2019), se concentraban en el período de frentes fríos y el desarrollo de El Niño. De manera que, para la pesca y la acuicultura estos eventos podrían marcar condiciones favorables o desfavorables a la producción y la seguridad de los trabajadores. Hasta el momento, la producción pesquera se mantiene con rendimientos favorables y la acuicultura no muestra signos de estar sufriendo condiciones adversas sobre todo por las medidas adoptadas por los acuicultores para no arriesgar sus producciones.

Como se ha informado, para la NOAA el fenómeno de El Niño, está en desarrollo, pero aún no puede declararse, esperan que sea pronto, además consideran que será débil.

Si analizamos el pronóstico de debilidad de El Niño y la aparente corta duración, no se esperaría grandes impactos en el sector; sin embargo, si transcurre el mes de mayo de

[10] Información proporcionada por el pescador Ramón Rodríguez de Masachapa.
[11] Información proporcionada por la pescadora y comercializadora de Productos del mar: María Ovando.
[12] Chatarra incluye: palometa, wuicho, pijirichi, entre otros

2019 con déficit de precipitación, habrá que hacer una reevaluación de la perspectiva. Un mayo con una precipitación deficitaria, muy probablemente, provocaría reducción de las capturas en pesca y un incremento en la temperatura ambiente podría influir en la acuicultura, alterando las condiciones de los estanques.

Desde luego que, otros factores como el viento puede jugar un papel determinante aún en ausencia de precipitaciones. La mejor decisión que podemos tomar es mantener el seguimiento a El Niño en primera instancia y a otros elementos que pueden jugar un papel importante para reducir el impacto de los fenómenos descritos.

IV. METEOROLOGIA Y OCEANOGRAFIA 14/01/2019

Pronósticos semana comprendida del 14 al 19 de enero de 2019.

FEWS NET

Durante la próxima semana, los modelos sugieren posibilidad de lluvia estacional a lo largo del sur del Caribe. Posiblemente, algún aumento en cantidad respecto a la climatología para áreas de Belice, Guatemala centro y el nor-occidente de Honduras. Se espera que las temperaturas mínimas nocturnas estén cerca de lo normal en Guatemala, reduciendo el riesgo de temperaturas debajo de cero grados centígrados, para Honduras se espera un poco más de frío que lo normal durante la próxima semana.

Procedimiento para visualizar informes actualizados de cada uno de las oficinas de Meteorología y Oceanografía de los países del SICA.

1. En la barra superior encontrarán el título PRONÓSTICO, ingresan esa sección.
2. Aparecen las banderas de los países del SICA, colóquese sobre la bandera del país que sea de su interés.
3. Dar clic y aparecerá el más reciente boletín informativo del Clima y Oceanografía.

Belice.
http://www.hydromet.gov.bz/forecasts/marine-forecast

Costa Rica.
http://miocimar.ucr.ac.cr/

El Salvador.
http://www.snet.gob.sv/ver/meteorologia/pronostico/24+horas/

Guatemala.
www.insivumeh.gob.gt

Honduras.
http://copeco.gob.hn/situacion-actual

Nicaragua.
http://www.ineter.gob.ni/pronosticomaritimo

Panamá.
http://www.hidromet.com.pa/pronostico_extendido.php

República Dominicana.
http://www.onamet.gov.do/m/pdto/08w-wprono/02w-winforme-marino.php
http://www.onamet.gov.do/pronostico.php?s=pg

ANEXO 1: PRECIOS DE LOS PRODUCTOS DE LA PESCA Y LA ACUICULTURA EN HONDURAS Y NICARAGUA

GOBIERNO DE LA REPÚBLICA DE HONDURAS | SECRETARÍA DE AGRICULTURA Y GANADERÍA

USDA | USAID | FIPA FUNDACIÓN HONDUREÑA DE INVESTIGACIÓN AGRÍCOLA | SIMPAH

Sistema de Información de Mercados de Productos Agrícolas de Honduras (SIMPAH)

Reporte semanal de precios de venta al por mayor de pecuarios y otros*

Ciudad Tegucigalpa

***Precios mayoristas representan ventas por primeros recibidores en el mercado a comerciantes minoristas u otros compradores para productos de buena calidad y condición, a no ser que sea indicado.**

Código reporte: TGA_PEC, No. 2 **Jueves, 10 de enero de 2019**

Producto	Mercado	Origen	Unidad de Venta	Precios			
				Rango		Rango Moda	
				Bajo	Alto	Bajo	Alto
				Lempiras			
Pescados y mariscos							
Calamar con tinta	La Isla	La Mosquitia	Libra	70.00	80.00	70.00	70.00
Calamar sin tinta	La Isla	La Mosquitia	Libra	120.00	150.00	120.00	120.00
Camarón cola verde	La Isla	Cedeño	Libra	100.00	130.00	100.00	100.00
Camarón de cultivo con cabeza	La Isla	Cedeño	Libra	50.00	50.00		
Camarón de cultivo sin cabeza	La Isla	Cedeño	Libra	70.00	100.00	70.00	70.00
Camarón Fiebre con cáscara	La Isla	Cedeño	Libra	15.00	15.00		
Camarón Fiebre sin cáscara	La Isla	Cedeño	Libra	40.00	40.00		
Camarón jumbo	La Isla	Cedeño	Libra	180.00	200.00	180.00	180.00
Camarón semi jumbo	La Isla	Cedeño	Libra	130.00	150.00		
Camarón Tigre	La Isla	Cedeño	Libra	80.00	90.00	80.00	80.00
Camarón Tití	La Isla	Cedeño	Libra	35.00	35.00		
Caracol	La Isla	La Mosquitia	Libra	150.00	180.00	150.00	150.00
Curiles	La Isla	Cedeño	Libra	100.00	120.00	100.00	100.00
Filete de Bagre	La Isla	Cedeño	Libra	60.00	60.00		
Filete de Corvina	La Isla	Cedeño	Libra	120.00	120.00		
Filete de Raya	La Isla	Cedeño	Libra	40.00	40.00		
Filete de Robalo	La Isla	Cedeño	Libra	120.00	120.00		
Filete de Tilapia	La Isla	China	Libra	75.00	80.00	75.00	75.00
Jaiba	La Isla	Cedeño	Libra	22.00	25.00	22.00	22.00
King Crab	La Isla	La Mosquitia	Libra	100.00	150.00	100.00	100.00
Langosta	La Isla	La Mosquitia	Libra	220.00	250.00	220.00	220.00
Pescado Babosa	La Isla	Cedeño	Libra	30.00	40.00	30.00	30.00
Pescado Bagre	La Isla	Cedeño	Libra	22.00	22.00		
Pescado Berrugato	La Isla	Cedeño	Libra	25.00	25.00		
Pescado Blanco	La Isla	Cedeño	Libra	10.00	15.00	10.00	10.00
Pescado Corvina	La Isla	Cedeño	Libra	45.00	55.00	50.00	50.00
Pescado Galiciano	La Isla	Cedeño	Libra	27.00	30.00	27.00	27.00
Pescado Jurel	La Isla	Cedeño	Libra	10.00	15.00	10.00	10.00
Pescado Lisa	La Isla	Cedeño	Libra	20.00	30.00	25.00	25.00
Pescado Macarela	La Isla	Cedeño	Libra	25.00	30.00	25.00	25.00
Pescado Mero	La Isla	Cedeño	Libra	60.00	70.00	60.00	60.00
Pescado Mojarra	La Isla	Cedeño	Libra	15.00	15.00		
Pescado Panchita	La Isla	Cedeño	Libra	20.00	30.00	25.00	25.00
Pescado Pargo rojo	La Isla	Cedeño	Libra	45.00	55.00	50.00	50.00
Pescado Robalo	La Isla	Cedeño	Libra	45.00	55.00	50.00	50.00
Pescado Ruco	La Isla	Cedeño	Libra	20.00	30.00	25.00	25.00
Pescado Tilapia gris	La Isla	Lago de Yojoa	Libra	35.00	35.00		
Pescado Tilapia roja	La Isla	Lago de Yojoa	Libra	40.00	40.00		
Pulpo	La Isla	Nicaragua	Libra	100.00	130.00	100.00	100.00

GOBIERNO DE LA REPÚBLICA DE HONDURAS | SECRETARÍA DE AGRICULTURA Y GANADERÍA

USDA | USAID | FIDA FUNDACIÓN HONDUREÑA DE INVESTIGACIÓN AGRÍCOLA | SIMPAH

Sistema de Información de Mercados de Productos Agrícolas de Honduras (SIMPAH)

Reporte semanal de precios de venta al por mayor de pecuarios y otros*

Ciudad San Pedro Sula

***Precios mayoristas representan ventas por primeros recibidores en el mercado a comerciantes minoristas u otros compradores para productos de buena calidad y condición, a no ser que sea indicado.**

Código reporte: SPS_PEC, No. 2 **Jueves, 10 de enero de 2019**

Producto	Mercado	Origen	Unidad de Venta	Precios			
				Rango		Rango Moda	
				Bajo	Alto	Bajo	Alto
				Lempiras			
Pescados y mariscos							
Calamar	Dandy	La Ceiba	Libra	120.00	120.00		
Camarón de cultivo con cabeza	Dandy	Cedeño	Libra	25.00	25.00		
Camarón de cultivo sin cabeza	Dandy	Cedeño	Libra	50.00	50.00		
Camarón jumbo	Dandy	Cedeño	Libra	185.00	185.00		
Camarón limpio	Dandy	Cedeño	Libra	130.00	140.00		
Camarón semi jumbo	Dandy	Cedeño	Libra	140.00	160.00		
Camarón Tigre	Dandy	Cedeño	Libra	30.00	35.00		
Caracol	Dandy	La Ceiba	Libra	130.00	130.00		
Filete de Bass	Dandy	La Ceiba	Libra	50.00	50.00		
Filete de Mero	Dandy	La Ceiba	Libra	40.00	45.00		
Filete de Raya	Dandy	Cedeño	Libra	30.00	30.00		
Filete de Robalo	Dandy	Cedeño	Libra	100.00	110.00		
Filete de Tilapia	Dandy	China	Libra	65.00	65.00		
Jaiba	Dandy	Tela	Cien und (35 lb)	600.00	700.00		
King Crab	Dandy	La Ceiba	Libra	90.00	95.00		
Langosta	Dandy	La Ceiba	Libra	180.00	190.00		
Pescado Corvina	Dandy	La Ceiba	Libra	35.00	35.00		
Pescado Lisa	Dandy	Cedeño	Libra	18.00	20.00		
Pescado Macarela	Dandy	La Ceiba	Libra	38.00	40.00		
Pescado Pargo rojo	Dandy	La Ceiba	Libra	50.00	50.00		
Pescado Robalo	Dandy	La Ceiba	Libra	50.00	55.00		
Pescado Tilapia gris	Dandy	Lago de Yojoa	Libra	28.00	30.00		
Pescado Tilapia roja	Dandy	Lago de Yojoa	Libra	36.00	40.00		
Pulpo	Dandy	La Ceiba	Libra	90.00	95.00		

Tasa de Cambio: 1 USD = L. 24.3376, fuente: Banco Central de Honduras