

CLIMA PESCA
Nota Informativa Año 7 N°17
27/04/2020

SECCIONES	CONTENIDO	PÁGINA
I	**Noticias** LXI Foro del Clima y XL Foro de Aplicación de Pronósticos Climáticos	1
II	**Situación actualizada** Temperatura Superficial del Mar (TSM), Clorofila, Vientos, Blanqueamiento de Corales	2
III	**Impactos sobre la Pesca y la Acuicultura,** Resumen Regional	7
IV	**Meteorología y Oceanografía,** Informe por país	9
ANEXO 1	**Precios de productos de la pesca y acuicultura**	12

I. NOTICIAS

LXI Foro del Clima y XL Foro de Aplicación de Pronósticos Climáticos

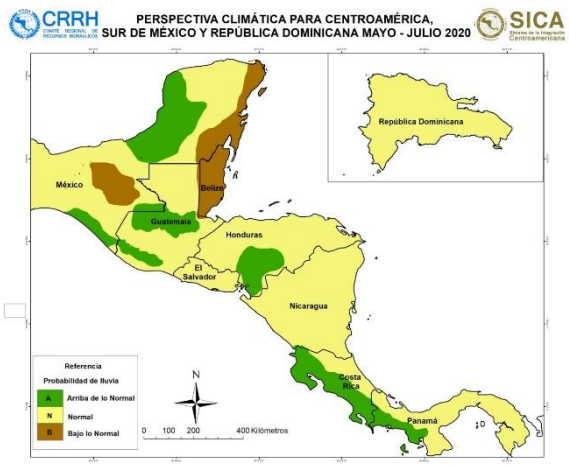

Durante estas semanas se realizó el LXI Foro del Clima de América Central y el XIII Foro Hidrológico de América Central que reunió a expertos meteorólogos, hidrólogos y climatólogos de Centroamérica, República Dominicana y México para estimar la Perspectiva del Clima para el período de mayo a julio de 2020.

El resultado de los foros permite conocer información sobre la temporada de huracanes, fecha de inicio de la temporada lluviosa y temperatura para las distintas zonas climáticas de Centroamérica.

En segunda instancia, se realizó el XL Foro de Aplicación de los Pronósticos Climáticos a la Seguridad Alimentaria y Nutricional: Perspectivas para el período mayo-julio 2020, con la

participación de investigadores, entidades de cooperación, representantes sectoriales nacionales y especialistas regionales de instituciones del Sistema de la Integración Centroamericana (SICA).

El mismo permitió a través del análisis de los pronósticos climáticos, generar recomendaciones a fin de proveer a los tomadores de decisiones y sociedad en general, información que permita responder y mitigar los impactos de la variabilidad climática en la Seguridad Alimentaria y Nutricional.

Entre las mesas de trabajo se destaca la de Pesca y Acuicultura que, gracias al trabajo de representantes de las instancias de pesca y el sector productivo, presentó las perspectivas en el sector pesquero y acuícola para mayo a julio de 2020.

Les invitamos a conocer los informes presentados tanto en el Foro del Clima como el de Aplicaciones, respecto a la pesca y acuicultura en los siguientes documentos:

1. LXI Foro de Aplicaciones de los pronósticos climáticos. Mes de Pesca y Acuicultura.
2. Perspectiva Mayo-junio y julio 2020.

II. SITUACIÓN ACTUALIZADA AL 27 DE ABRIL DE 2020

La **fig. 1** muestra la temperatura superficial del mar, el **25 de abril de 2020.** Las lecturas se presentan en la Tabla 1.

Figura 1. Temperatura superficial del mar en el Istmo Centroamericano

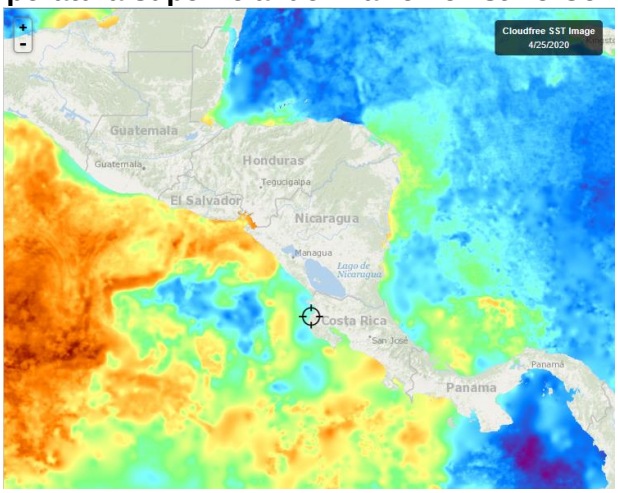

Fuente: FishTrack

Tabla 1. Distribución de Temperaturas Superficiales del Mar en el Pacífico y Caribe de Centroamérica.

Ubicación	Rango de Temperatura (°C)
Pacífico	
Tehuantepec	29.8 – 30.3
Costa de Guatemala	29.0 – 29.7
Costa de El Salvador	29.5 – 30.2
Costa de Nicaragua	28.6 – 30.2
Masachapa, Nicaragua	29.2

Papagayo	29.1 – 29.8
Golfo de Fonseca	29.6 – 30.7
Costa de Costa Rica	28.6 – 30.3
Costa de Panamá	27.6 – 30.0
Golfo de Panamá	27.3 – 28.7
Caribe	
Costa de Belice	28.6 – 29.6
Golfo de Honduras	29.5 – 30.1
Resto del Caribe Centroamericano	27.2 – 29.9

Para la semana que se informa, las aguas más cálidas se observan en el Golfo de Fonseca, mientras que las más frías en el Golfo de Panamá.

La **fig. 2** muestra la temperatura superficial del mar al **25 de abril de 2020,** en el litoral Caribe y Atlántico de la República Dominicana, cuyas lecturas se presentan en la Tabla 2.

Figura 2. Temperatura superficial del mar en el litoral Caribe y Atlántico de República Dominicana

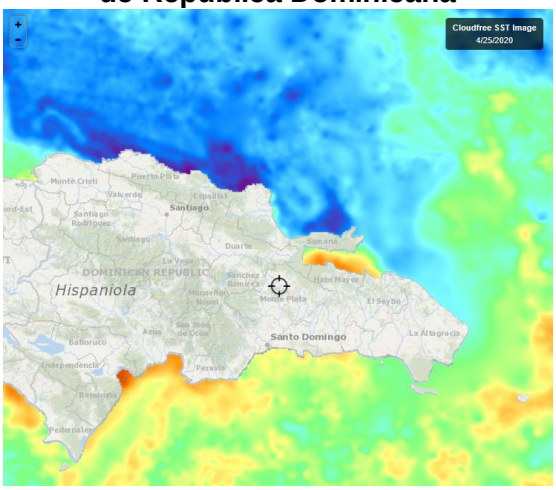

Fuente: FishTrack

Tabla 2. Distribución de Temperaturas Superficiales del Mar en República Dominicana

Ubicación	Rango de Temperatura (°C)
Litoral Caribe	27.8 – 28.8
Litoral Atlántico	26.4 – 27.5
Bahía de Samaná (Atlántico)	28.8 – 28.5

CLOROFILA

La **fig. 3**, muestra la presencia de la clorofila a, para el **25 de abril de 2020**; las lecturas correspondientes se presentan en la Tabla 3.

Fig. 3 Concentración de clorofila en los litorales Centroamericanos



Fuente: NASA EODIS, presentada por Clima Pesca

Tabla 3. **Valores de clorofila a en el Istmo Centroamericano**

Sitio	Valor clorofila a (mg/m^3)
Pacífico	
Istmo de Tehuantepec	ind
Costa de Guatemala	ind
Costa de El Salvador	Ind
Golfo de Fonseca	ind
Costa de Nicaragua	ind
Gran Lago de Nicaragua	ind
Papagayo	ind
Golfo de Nicoya, Costa Rica	ind
Litoral Pacífico de Costa Rica	ind
Litoral Pacífico de Panamá (Golfo de Chiriquí)	ind
Golfo de Panamá, Panamá	0.5 – 6.9
Caribe	
Costa de Belice	ind
Lago Izabal (Guatemala)	ind
Golfo de Honduras	ind
Costa Misquita de Honduras	1.5 – 3.8
Costa Caribe de Nicaragua	0.9 – 6.3
Costa Caribe de Costa Rica (Limón)	ind
Bocas del Toro, Panamá	ind

Las lecturas de Clorofila a, para el periodo no se presentan visibles para las áreas del Pacífico y el Caribe.

La **fig. 4** muestra la presencia de la clorofila a, para el **25 de abril de 2020** en República Dominicana. Las lecturas correspondientes se presentan en la Tabla 4 donde se nota que no hay visibilidad para las áreas del Caribe y Atlántico.

Fig. 4 Concentración de clorofila a en los litorales de República Dominicana



Fuente: NASA – EODIS; presentada por Clima Pesca.

Tabla 4. Valores de Clorofila a, en República Dominicana

Sitio	Valor clorofila "a" (mg/m^3)
Samaná	ind
Litoral Atlántico	ind
Barahona (Caribe)	ind
Pedernales (Caribe)	ind
Lago Enriquillo	ind

VIENTO

La imagen de vientos superficial del 26/04/2020 (15:00, hora local) presentada en la **fig.5**, muestra los vientos superficiales en la región del SICA cuyas velocidades se registran en la **Tabla 5**.

Figura 5. Velocidades de los vientos superficiales en la región SICA

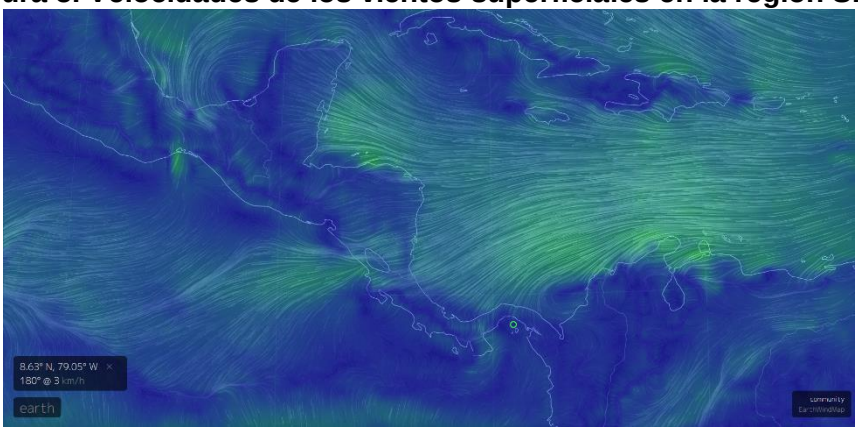

Fuente Earth

Tabla 5. Velocidades de vientos superficiales

	Sitio	Velocidad del viento (km/h)
Pacífico	Tehuantepec	35.2 – 42.6
	Costa de Guatemala	1.8 – 9.3
	Golfo de Fonseca	22.2 – 31.5
	Masachapa, Nicaragua	25.9
	Papagayo	31.5 – 33.3
	Golfo de Panamá	1.8 – 11.1
Caribe	Costa norte de Belice	18.5 – 20.4
	Roatán	38.9 – 40.7
	Puerto Cortés, Honduras	16.7
	Bluefields, Nicaragua	18.5 – 20.4
	Limón, Costa Rica	7.4 – 9.3
	Bocas del Toro, Panamá	9.3 – 11.1
	Colón, Panamá	25.9
Atlántico	Samaná, Rep. Dominicana	14.8 – 25.9
	Monte Cristi, Rep. Dominicana (Atlántico)	31.5

En la región de los países del SICA, las mayores velocidades del viento a las 15:00 horas de Centroamérica del 26 de abril de 2020, se registraron en el istmo de Tehuantepec en el Pacífico; Monte Cristi en el Atlántico y Roatán en Honduras para el Caribe.

BLANQUEAMIENTO DE CORALES[1]

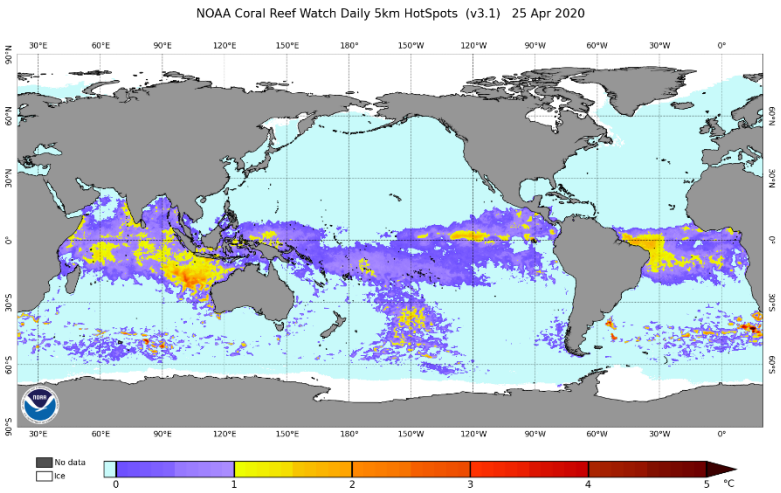

[1] Current Operational Coral Bleaching

Para las mediciones del estrés por calor de los corales, los niveles de alerta para la región se mantienen en los índices de cuidado para la costa del Pacífico en la región.

Área de alerta diaria de estrés por calor, blanqueamiento de coral versión satelital global de 5 km (versión 3.1, producto experimental)

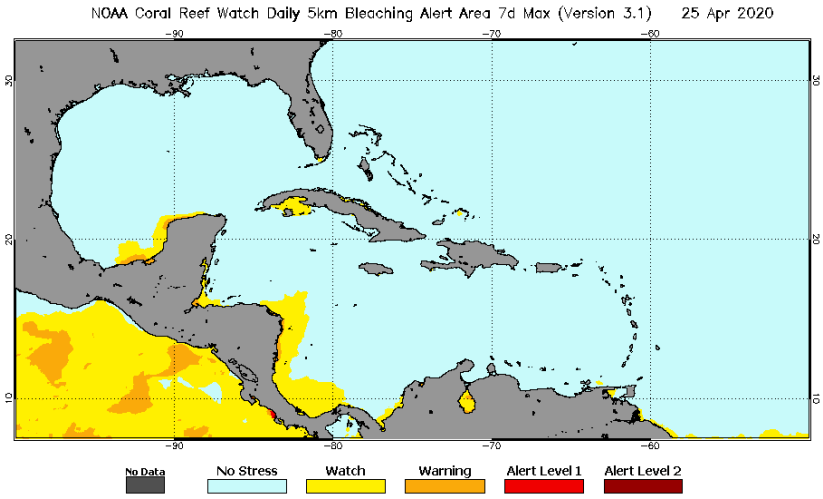

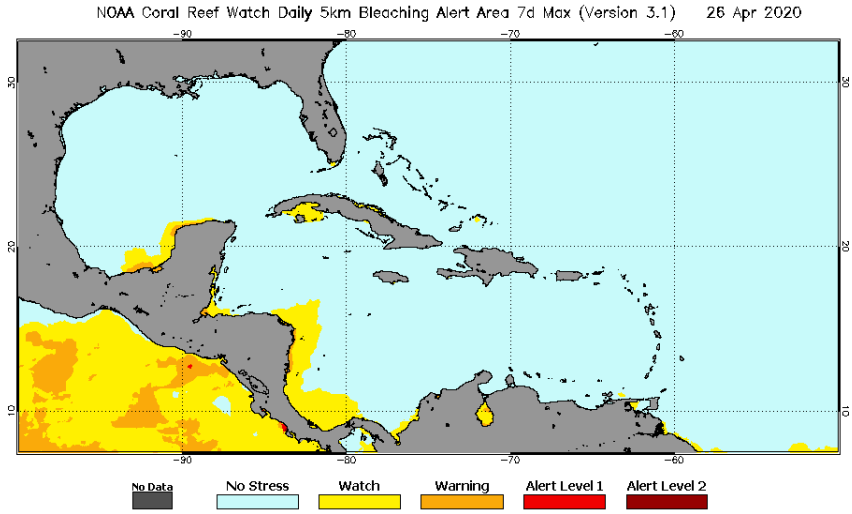

III IMPACTOS SOBRE LA PESCA Y LA ACUICULTURA

INFORMACIÓN DE LOS EVENTOS METEOROLÓGICOS EN LA REGIÓN Y SU RELACIÓN CON LA PESCA Y LA ACUICULTURA
Período del 19 al 25 de abril de 2020
Fase de la luna durante el período informado: Luna nueva

El SALVADOR: Pesca Artesanal Continental, en el Lago de Güija compartido entre El Salvador y Guatemala[2].

[2] Información proporcionada por la señora Rosa Miriam Sandoval, miembro de FACOPADES.

Sector Langue y La Ventana

Especie o grupo de especies	19-25 abr de 2020 lb/semana	Precio primera venta US$/libra
Tilapia	980	0.63
Guapote tigre	---	---
Caracol (solo carne)	---	---

Durante la semana el clima se ha presentado normal con lluvias un día. Hay aumento de los niveles del lago, lo que puede estar afectando la pesca. La comercialización continua baja por los efectos de la presencia del COVID-19.

NICARAGUA. Pesca Artesanal, Masachapa. Managua[3]

Especie o grupo de especies	12 al 18 de abril de 2020		19 al 25 de abril de 2020	
	Captura semanal (lb/semana)	Precio primera venta (US$/libra)	Captura semanal (lb/semana)	Precio primera venta (US$/libra)
Pargo lunarejo 1-2 lb	3,286	1.61	4,876	1.61
Pargo lunarejo 3-5 lb	---	---	---	---
Pargo lunarejo ¾ lb	2,641	1.17	4,063	1.17
Pargo lunarejo 2-4 lb	3,809	1.61	2,860	1.46
Pargo dientón	---	---	---	---
Pargo blanco o ruco	---	---	---	---
Chatarra	2,754	15	4,643	0.44
Jurel ud. > 10 lb	432 ud.	2.34 c/u	---	---
Jurel (8-9 lb)	---	---	500 ud.	2.34 c/u
Jurel (3-5 lb)	---	---	---	---
Tiburón blanco	12,853	0.59	10,985	0.53
Tiburón tressehel	2,190	0.29	3,278	0.29
Atún blanco	---	---	5,895	0.35
Atún negro ud. > 3 lb.	5,431	0.21	---	---
Atún negro	---	---	6,890	0.23
Atún aleta amarillas	---	---	2,312	0.44
Manta raya	---	---	---	---
Raya de dos cachos	1,531	0.15	2,751	0.15
Raya blanca entera	4,643	0.38	3,217	0.35
Pez hoja ud. >1lb	2,321	0.59	2,341	0.46
Dorado 6-12 lb	---	---	---	---
Dorado >13 lb	---	---	---	---
Macarela ud.>1 lb	1,432	0.73	---	---
Barracuda	---	---	---	---
Ruco > 1 lb	---	---	---	---

[3] Información proporcionada por la señora María Obando.

Ruco 3/4	---	---	---	---
Ruco 1/2	---	---	---	---
Pez gallo	---	---	---	---
Total	**47,211**		**58,112**	

Nota: US$ 1 = C$34.1373 (Banco Central de Nicaragua, 18 de abril de 2020)
US$ 1 = C$34.1566 (Banco Central de Nicaragua, 25 de abril de 2020)

La pesca ha estado normal, con mareas bajas y corrientes marinas. Continúan las ventas bajas afectada por los recursos económicos de la población.

RESUMEN REGIONAL

En la pesca marina las capturas durante las faenas realizadas se mantienen normal de acuerdo a los reportes obtenidos, mientras que la continental se ve afectada por los niveles de los lagos o embalses.

Es importante señalar que debido al COVID-19, la pesca artesanal en la región se encuentra afectada de un 50% a 60%, continuando los problemas en la distribución y comercialización.

Las condiciones del clima fueron en su mayoría normales.

IV. METEOROLOGIA Y OCEANOGRAFIA 25/04/2020

Pronóstico Centro de Predicción Climática. **Período: 23 al 29 de abril de 2020.**

Se suprimieron las lluvias en gran parte de Centroamérica.

Un nivel alto amplio y anómalo continúa trayendo calor anormal y condiciones secas a partes de la región

Por segunda semana consecutiva, se observaron lluvias dispersas en la mayor parte de América Central. Se observaron algunas lluvias ligeras y tormentas eléctricas en Guatemala, el oeste de Honduras y el oeste de Nicaragua. Según las estimaciones satelitales, el total de precipitaciones locales fue de alrededor de 25 mm o menos. En otros lugares, la lluvia fue más sustancial en Costa Rica y Panamá. Un aumento en la humedad trajo hasta 25-100 mm de lluvia a esas dos naciones. Las condiciones de humedad generalmente habían sido suficientes y cercanas o superiores a lo normal en la región durante la temporada de Apante. Sin embargo, durante las últimas semanas, algunas regiones han comenzado a desarrollar déficits de humedad ya que las primeras lluvias han tardado en aumentar.

Las anomalías negativas de 30 días de 25 mm a más de 50 mm son visibles en el norte de Guatemala, Belice y ahora partes de Honduras. Los déficits a principios de temporada han mejorado un poco en el sur del Caribe después del aumento de las lluvias de esta semana. Los monitores de sequía y los índices de salud de la vegetación aún sugieren que las condiciones del suelo son en gran medida buenas en la región. Algunas áreas locales de Belice y el norte de Guatemala son la excepción.

Durante el período de pronóstico, la orientación del modelo indica al menos lluvia moderada en el sur de Guatemala y el oeste de Honduras. Sin embargo, un pronóstico similar la semana pasada no se verificó. Las lluvias deberían continuar siendo reprimidas en el norte de Guatemala y Belice. Se pronostica lluvia moderada adicional en Costa Rica y Panamá, donde los totales podrían superar los 50 mm en las áreas locales. Se pronostica que las temperaturas anormalmente altas, que persisten desde la semana pasada, continuarán en el período de pronóstico, lo que aumenta el riesgo de incendios forestales.

English versión here: Climate Prediction Center's Central America Hazards Outlook. April 23 - 29, 2020

El Salvador: Pronóstico Semanal de Oleaje y Viento en el Mar[4]

Para la semana del viernes 24 al jueves 30 de abril de 2020, en la costa de El Salvador, las condiciones que se prevén de oleaje y viento en el mar, son apropiadas para actividades como pesca, transporte y turismo marítimo.

El oleaje que arribará a la costa de El Salvador es generado por tormentas extratropicales en el Pacífico Sur, al sur de la isla de Pascua, entre Oceanía y Suramérica. El viento en el mar, frente a nuestra costa, estará influenciado por el flujo del Este (vientos alisios), que sopla sobre el mar Caribe atravesando el istmo centroamericano, sobre los lagos de Nicaragua y, por el flujo del Norte (asociado a frentes fríos), que sopla sobre el golfo de México, cruzando el istmo de Tehuantepec, al Sur de México.

En la costa de El Salvador, el oleaje vendrá del sur-suroeste, con velocidad entre 20 a 55 kilómetros por hora y, altura máxima entre 1.1 y 1.6 metros. Mientras que el viento en el mar provendrá, preferentemente, del suroeste, con velocidad máxima entre 20 y 32 kilómetros por hora.

Para el viernes 24 de abril de 2020, se prevé que el oleaje vendrá del sur-suroeste, con velocidad de 40 kilómetros por hora y, altura máxima entre 1.0 y 1.3 metros. Mientras que el viento en el mar provendrá, preferentemente, del norte con velocidad entre 8 y 28 kilómetros por hora.

Frente a la costa salvadoreña los valores típicos para el oleaje son 37 kilómetros por hora de velocidad y 1.5 metros de altura, mientras que para el viento en el mar es 13 kilómetros por hora de rapidez.

Localización	**Planicie Costera Occidental**	**Cordillera del Bálsamo**	**Planicie Costera Central**	**Planicie Costera Oriental**	**Golfo de Fonseca**
Oleaje					
Altura máxima (metros)	1.5	1.6	1.5	1.2	1.1
Rango de período (segundos)	12-18	7-18	7-17	6-17	12-16
Dirección promedio					
Viento					
Velocidad máxima (kilometro/hora)	20	28	24	28	32
Dirección promedio	Oeste	Oeste-suroeste	Sur-suroeste	Suroeste	Sur

[4] https://www.marn.gob.sv/pronostico-semanal-de-oleaje-y-viento-en-el-mar-54/

Procedimiento para visualizar en Clima Pesca informes actualizados de cada una de las oficinas de Meteorología y Oceanografía de los países del SICA.

1. En la barra superior encontrarán el título PRONÓSTICO, ingresan a esa sección.
2. Aparecen las banderas de los países del SICA, colóquese sobre la bandera del país que sea de su interés.
3. Dar clic y aparecerá el más reciente boletín informativo del Clima y Oceanografía.

También pueden ingresar a los enlaces que se detallan a continuación:

Belice
http://www.hydromet.gov.bz/forecasts/marine-forecast
Costa Rica
http://miocimar.ucr.ac.cr/
El Salvador
http://www.snet.gob.sv/ver/meteorologia/pronostico/24+horas/
Guatemala
www.insivumeh.gob.gt
Honduras
http://copeco.gob.hn/situacion-actual
Nicaragua
http://www.ineter.gob.ni/pronosticomaritimo
Panamá
http://www.hidromet.com.pa/pronostico_extendido.php
República Dominicana
http://www.onamet.gov.do/m/pdto/08w-wprono/02w-winforme-marino.php
http://www.onamet.gov.do/pronostico.php?s=pg

Gobierno de Reconciliación y Unidad Nacional
El Pueblo, Presidente!

INPESCA
INSTITUTO NICARAGUENSE DE LA PESCA Y LA ACUICULTURA
PRECIOS PROMEDIOS DE PRODUCTOS PESQUEROS POR MERCADO
SEMANA DEL 20 AL 26 DE ABRIL

2020 TE ♥ Nicaragua

PATRIA! PAZ! PORVENIR!

Productos	Unidad de Medida	Mercados de Managua					Mercados de León	Mercados de Chinandega	Mercados de Rivas	Mercados de Juigalpa	Mercados de San Carlos	Mercado de Bluefields	Mercados de Bilwi	Precio Mínimo	Mercado
		Mercado Oriental	Mercado Roberto Huembes	Mercado Israel Lewites	Mercado Ivan Montenegro	Mercado Mayoreo									
Pescados Enteros															
Pargo	Libra	C$ 60.00	C$ 90 - 100	C$ 70 - 100	C$ 60 - 90	C$ 60 - 80	C$ 70 - 80	C$ 35 - 40	C$ 70 - 80			C$ 50.00	C$ 45.00	C$ 35.00	Mercados de Chinandega
Macarela	Libra	C$ 60.00	C$ 60.00	C$ 70.00	C$ 65 - 70			C$ 15 - 25	C$ 65.00				C$ 35.00	C$ 15.00	Mercados de Chinandega
Bagre	Libra	C$ 35.00		C$ 50.00			C$ 38 - 40	C$ 18 - 25				C$ 30.00		C$ 18.00	Mercados de Chinandega
Ruco	Libra	C$ 50.00	C$ 70 - 80	C$ 60 - 70	C$ 70.00	C$ 60.00	C$ 50 - 60							C$ 50.00	Mercados de León y Oriental - Managua
Corvina	Libra	C$ 45.00	C$ 70.00	C$ 70.00			C$ 42 - 50	C$ 30 - 40					C$ 40.00	C$ 30.00	Mercados de Chinandega
Robalo	Libra			C$ 70.00			C$ 55 - 60	C$ 30 - 35	C$ 60.00				C$ 45.00	C$ 30.00	Mercados de Chinandega
Atún	Libra			C$ 50.00										C$ 50.00	Solamente se encontró en el mercado Israel Lewites - Managua
Lisa	Libra						C$ 28 - 30	C$ 10 - 15				C$ 30.00	C$ 30.00	C$ 10.00	Mercados de Chinandega
Palometa	Libra	C$ 30.00					C$ 34 - 38	C$ 10 - 15				C$ 30.00	C$ 30 - 35	C$ 10.00	Mercados de Chinandega
Lenguado	Libra	C$ 40.00					C$ 42 - 46							C$ 40.00	Mercado Oriental - Managua
Roncador	Libra												C$ 30 - 35	C$ 30.00	Solamente se encontró en los mercados de Bilwi
Jurel	Libra			C$ 50.00			C$ 45.00	C$ 20 - 25	C$ 35 - 40				C$ 30 - 35	C$ 20.00	Mercados de Chinandega
Dorado															No se encontró
Mero	Libra							C$ 25 - 35						C$ 25.00	Solamente se encontró en los mercados de Chinandega
Tilapia	Libra		C$ 40.00		C$ 60.00	C$ 40.00					C$ 18 - 20			C$ 18.00	Mercado de San Carlos
Guapote	Libra			C$ 60.00	C$ 60.00	C$ 50.00	C$ 30 - 35				C$ 25 - 30		C$ 30.00	C$ 25.00	Mercado de San Carlos
Mojarra	Libra	C$ 25.00	C$ 30.00		C$ 40.00		C$ 25 - 30		C$ 18.00		C$ 12 - 18			C$ 12.00	Mercado de San Carlos
Guabina	Libra						C$ 35.00								
Filetes															
Filete Corvina	Libra					C$ 80.00		C$ 30 - 50						C$ 30.00	Mercados de Chinandega
Filete de Tiburón	Libra	C$ 60.00	C$ 70.00	C$ 70.00	C$ 70.00	C$ 60.00	C$ 38 - 42		C$ 90.00					C$ 38.00	Mercados de León
Filete de Raya	Libra	C$ 45.00		C$ 60 - 70	C$ 85 - 60	C$ 50.00	C$ 45 - 50	C$ 20 - 60						C$ 20.00	Mercados de Chinandega
Filete de Bagre	Libra	C$ 70.00						C$ 18 - 40						C$ 18.00	Mercados de Chinandega
Filete Pargo	Libra														No se encontró
Filete de lenguado	Libra	C$ 65.00		C$ 85 - 90	C$ 80.00				C$ 80.00					C$ 65.00	Mercado Oriental - Managua
Filete de Macarela	Libra														No se encontró
Filete de Robalo	Libra							C$ 50.00						C$ 50.00	Solamente se encontró en los mercados de Chinandega
Filete de anguila	Libra		C$ 90.00				C$ 50 - 60							C$ 50.00	Mercados de León
Filete de Atún	Libra														No se encontró
Filete de Mojarra	Libra										C$ 60.00			C$ 60.00	Solamente se encontró en los mercado de San Carlos
Filete de Dorado	Libra			C$ 90.00										C$ 90.00	Solamente se encontró en el mercado Israel Lewites - Managua
Filete de Mero					C$ 75.00									C$ 75.00	Solamente se encontró en el mercado Ivan Montenegro
Filete de Jurel	Libra							C$ 18 - 30						C$ 18.00	Solamente se encontró en los mercados de Chinandega
Filete de Tilapia	Libra										C$ 70.00			C$ 70.00	Solamente se encontró en el mercado de San Carlos

Gobierno de Reconciliación y Unidad Nacional
El Pueblo, Presidente!

INPESCA

INSTITUTO NICARAGUENSE DE LA PESCA Y LA ACUICULTURA

PRECIOS PROMEDIOS DE PRODUCTOS PESQUEROS POR MERCADO

SEMANA DEL 20 AL 26 DE ABRIL

2020 TE Nicaragua

PATRIA! PAZ! PORVENIR!

Productos	Unidad de Medida	Mercados de Managua					Mercados de León	Mercados de Chinandega	Mercados de Rivas	Mercados de Juigalpa	Mercados de San Carlos	Mercado de Bluefields	Mercados de Bilwi	Precio Minimo	Mercado
		Mercado Oriental	Mercado Roberto Huembes	Mercado Israel Lewites	Mercado Ivan Montenegro	Mercado Mayoreo									
Camarones y Langostas															
Camaron BKS	Libra														No se encontró
Camarón BKM	Libra														No se encontró
Camarón 71-90	Libra	C$ 75.00												C$ 75.00	Solamente se encontró en el mercado Oriental - Managua
Camaron 61-70	Libra			C$ 130.00		C$ 110.00								C$ 110.00	Mercado Mayoreo - Managua
Camaron 51-60	Libra		C$ 140.00											C$ 140.00	Solamente se encontró en el mercado Roberto Huembes
Camaron 41-50	Libra		C$ 150.00		C$ 150.00									C$ 150.00	Mercados Roberto Huembes e Ivan Montenegro - Managua
Camaron 36-40	Libra			C$ 180.00	C$ 180.00									C$ 180.00	Mercados Ivan Montenegro e Israel Lewites - Managua
Camaron 31-35	Libra	C$ 120.00			C$ 200.00									C$ 120.00	Mercado Oriental - Managua
Camaron 26-30	Libra														No se encontró
Camaron 21-25	Libra														No se encontró
Camaron 16-20	Libra														No se encontró
Langosta entera del Pacifico	Libra	C$ 90.00		C$ 150.00	C$ 140.00		C$ 200 - 220							C$ 90.00	Mercado Oriental - Managua
Cola de Langosta caribe	Libra	C$ 140.00					C$ 215 - 220							C$ 140.00	Mercado Oriental - Managua
Jaiba	Libra	C$ 35.00		C$ 60.00	C$ 50.00		C$ 65.00	C$ 30 - 40				C$ 40.00		C$ 30.00	Mercados de Chinandega
Pulpo	Libra														No se encontró
Calamar	Libra														No se encontró
Almejas	Libra											C$ 70.00		C$ 70.00	Solamente se encontró en el mercado de Bluefields
Mejillones	Libra														No se encontró
Conchas Negras	Docena	C$ 25.00	C$ 35.00	C$ 30.00	C$ 30.00		C$ 40 - 50	C$ 20 - 40						C$ 20.00	Mercados de Chinandega
Ostiones	Bolsita														No se encontró
Punche	3 unidades	C$ 40.00	C$ 45.00	C$ 45.00	C$ 40.00	C$ 35.00	C$ 45 - 50							C$ 35.00	Mercado Mayoreo - Managua
Cabezas de Pescado	Libra	C$ 20.00	C$ 20 - 25	C$ 35.00	C$ 25 - 35	C$ 20.00		C$ 10 - 15						C$ 10.00	Mercados de Chinandega
Chacalin Seco	Libra	C$ 100.00				C$ 130.00								C$ 100.00	Mercado Oriental - Managua
Pescado seco salado	Libra			C$ 150 - 200	C$ 150 - 200	C$ 100 - 150	C$ 50 - 60	C$ 45 - 180						C$ 45.00	Mercados de Chinandega
Sardina Seca	Libra			C$ 120.00		C$ 100.00								C$ 100.00	Mercado Mayoreo - Managua

Fuente: Comerciantes de los diferentes mercados de Managua y Departamentos.

www.shutterstock.com · 454872799