CLIMA PESCA
Nota Informativa Año 7 N°19
11/05/2020

SECCIONES	CONTENIDO	PÁGINA
I	**Noticias** Situación de la pesca y acuicultura regional ante el COVID-19 Felicidades a las madres	 1 2
II	**Situación actualizada** Temperatura Superficial del Mar (TSM), Clorofila, Vientos, Blanqueamiento de Corales	3
III	**Impactos sobre la Pesca y la Acuicultura,** Resumen Regional	7
IV	**Meteorología y Oceanografía,** Informe por país	9
ANEXO 1	**Precios de productos de la pesca y acuicultura**	13

I. NOTICIAS

Situación de la pesca y acuicultura regional frente al COVID-19

Los reportes de los países ante la situación del COVID-19 en la pesca y acuicultura, nos indican mejoras en la realización de las faenas de pesca al poder realizar las mismas de acuerdo a las medidas tomadas en cada uno de los países de la región en cuanto a la pesca artesanal.

El principal eslabón de la cadena afectado sigue siendo la comercialización de los productos de la pesca y de manera especial de la acuicultura; realizándose las ventas a nivel local, mediante entregas a domicilios y el uso de aplicaciones en línea, tanto de productos frescos como los existentes en los cuartos fríos de las plantas procesadoras.

Los precios de los productos de la pesca y acuicultura continúan bajos, y en la mayoría de los casos los precios alcanzan para la recuperación de los costos.

En algunos países debido a los apoyos del gobierno y la falta de trabajo en otros sectores como el turismo, se han incrementado las solicitudes de licencias o permisos para pesca, lo cual puede llevar a situaciones de sobrepesca localizada o temporal y acciones de pesca ilegal, no declarada y no reglamentada.

A nivel de las direcciones de pesca y acuicultura, se incrementa poco a poco la presencia de personal en las oficinas para una mayor atención a los usuarios, teniendo en consideración la implementación de las medidas de bioseguridad necesarias para evitar contagios por la enfermedad COVID-19. Se mantienen las restricciones de asistencia a nivel de campo.

Se fortalecen las medidas para que los permisos o salvoconductos otorgados sean realmente para las actividades señaladas y no se prolifere la presencia de personas en las vías públicas.

Continúa la donación de productos de la pesca y acuicultura a instituciones de salud, centros de atención a la tercera edad y niñez, así como a comunidades vulnerables, según datos de Belize, El Salvador, Guatemala y Panamá.

Como una alternativa a la producción, se gestiona la incorporación de los productos de la pesca y acuicultura en las bolsas de alimentos que se otorgan en los programas de ayuda que brindan los gobiernos.

Las autoridades de pesca y acuicultura continúan el trabajo de apoyo al sector a través de los programas de ayuda económica o de alimentos existentes en cada uno de los países.

En algunos países se trabaja en la elaboración de proyectos y planes productivos y de procesamiento y conservación como apoyo a la cadena de valor.

Se continúa con la promoción del consumo de productos pesqueros para mejorar el consumo a nivel nacional.

Felicidades a las madres

Nuestras felicitaciones y bendiciones para todas las MADRES que luchan cada día por brindarle lo mejor a sus hijos. En especial, a las que salen cada día a realizar sus labores en la pesca y nuestras colaboradoras.

¡FELIZ Día de la MADRE!

II. SITUACIÓN ACTUALIZADA AL 11 DE MAYO DE 2020

TEMPERATURA SUPERFICIAL DEL AGUA

La **fig. 1** muestra la temperatura superficial del mar, el **09 de mayo de 2020**, las lecturas se presentan en la Tabla 1.

Figura 1. Temperatura superficial del mar en el Istmo Centroamericano



Fuente: FishTrack

Tabla 1. Distribución de Temperaturas Superficiales del Mar en el Pacífico y Caribe de Centroamérica.

Ubicación	Rango de Temperatura (°C)
Pacífico	
Tehuantepec	28.4 – 30.6
Costa de Guatemala	29.8 – 30.4
Costa de El Salvador	29.6 – 30.9
Costa de Nicaragua	27.9 – 30.3
Masachapa, Nicaragua	28.7
Papagayo	29.6 – 29.7
Golfo de Fonseca	29.4 – 30.0
Costa de Costa Rica	29.4 – 30.1
Costa de Panamá	28.2 – 29.5
Golfo de Panamá	28.1– 28.7
Caribe	
Costa de Belice	28.5 – 29.0
Golfo de Honduras	29.2 – 29.3
Resto del Caribe Centroamericano	27.7 – 29.9

Para la semana que se informa, las aguas más cálidas se observan en las costas del Pacífico de Costa Rica, mientras que las más frías en la zona del Caribe.

La **fig. 2** muestra la temperatura superficial del mar al **09 de mayo de 2020,** en el litoral Caribe y Atlántico de la República Dominicana, cuyas lecturas se presentan en la Tabla 2.

Figura 2. Temperatura superficial del mar en el litoral Caribe y Atlántico de República Dominicana

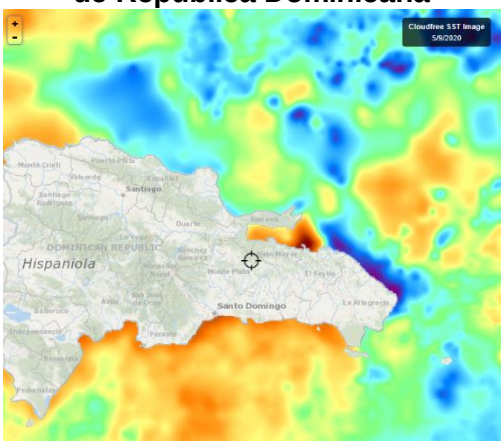

Fuente: FishTrack

Tabla 2. Distribución de Temperaturas Superficiales del Mar en República Dominicana

Ubicación	Rango de Temperatura (°C)
Litoral Caribe	28-3 – 28.8
Litoral Atlántico	26.7 – 28.5
Bahía de Samaná (Atlántico)	28.2 – 29.0

CLOROFILA

La **fig. 3** muestra la presencia de la clorofila a, para el **09 de mayo de 2020**.

Fig. 3 Concentración de clorofila en los litorales Centroamericanos



Fuente: NASA EODIS, presentada por Clima Pesca

La **fig. 4** muestra la presencia de la clorofila a, para el **09 de mayo de 2020** en República Dominicana. Las lecturas correspondientes se presentan en la Tabla 4 donde se nota que no hay visibilidad para las áreas del Caribe y Atlántico.

Fig. 4 Concentración de clorofila a en los litorales de República Dominicana

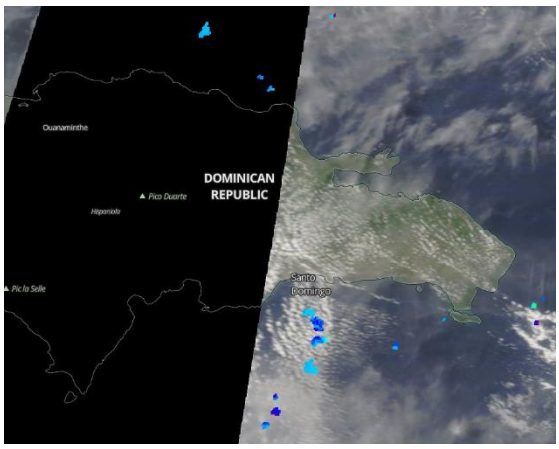

Fuente: NASA – EODIS; presentada por Clima Pesca.

Las lecturas de Clorofila a, para la fecha del reporte no se presentan visibles para las áreas del Pacífico, el Atlántico y el Caribe.

VIENTO

La imagen de vientos superficial del 10/05/2020 (15:00, hora local) presentada en la **fig.5**, muestra los vientos superficiales en la región del SICA cuyas velocidades se registran en la **Tabla 5**.

Figura 5. Velocidades de los vientos superficiales en la región SICA

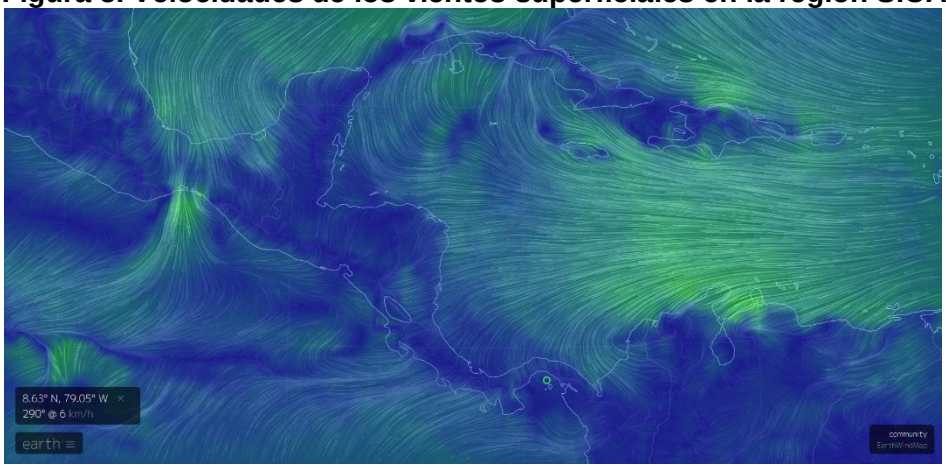

Fuente Earth

Tabla 5. Velocidades de vientos superficiales

	Sitio	Velocidad del viento (km/h)
Pacífico	Tehuantepec	24.1 – 31.5
	Costa de Guatemala	9.3 – 14.8
	Golfo de Fonseca	9.3 – 18.5
	Masachapa, Nicaragua	16.7

	Papagayo	11.1 – 12.9
	Golfo de Panamá	9.3 – 18.5
Caribe	Costa norte de Belice	7.4 – 11.1
	Roatán	7.74 – 11.1
	Puerto Cortés, Honduras	9.3
	Bluefields, Nicaragua	14.8
	Limón, Costa Rica	5.5
	Bocas del Toro, Panamá	3.7 – 5.5
	Colón, Panamá	11.1
Atlántico	Samaná, Rep. Dominicana	16.7 – 24.1
	Monte Cristi, Rep. Dominicana (Atlántico)	35.2

En la región de los países del SICA, las mayores velocidades del viento a las 15:00 horas de Centroamérica del 10 de mayo de 2020, se registraron en Tehuantepec en el Pacífico; Monte Cristi en el Atlántico y Bluefields en Nicaragua para el Caribe.

BLANQUEAMIENTO DE CORALES[1]

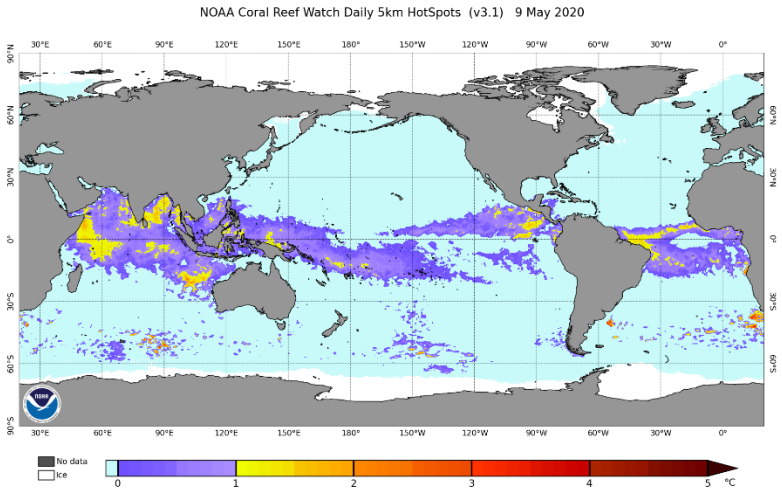

Para las mediciones del estrés por calor de los corales, los niveles de alerta para la región se mantienen en los índices de cuidado para la costa del Pacífico en la región.

Área de alerta diaria de estrés por calor, blanqueamiento de coral versión satelital global de 5 km (versión 3.1, producto experimental)

[1] Current Operational Coral Bleaching

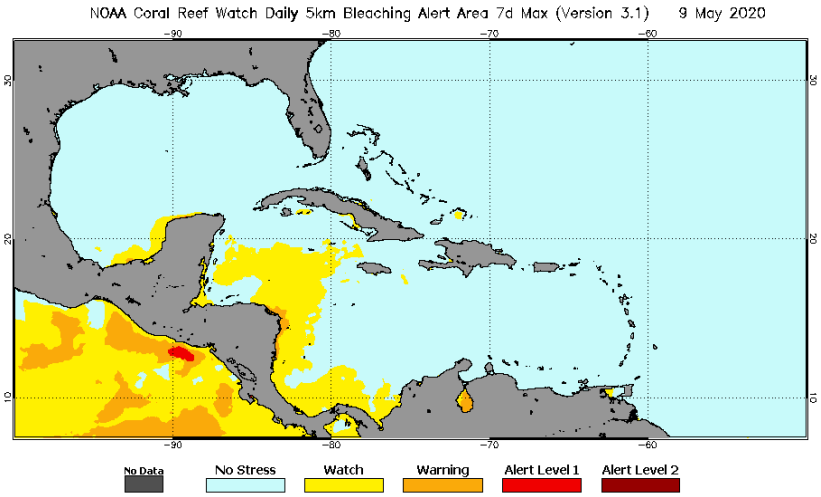

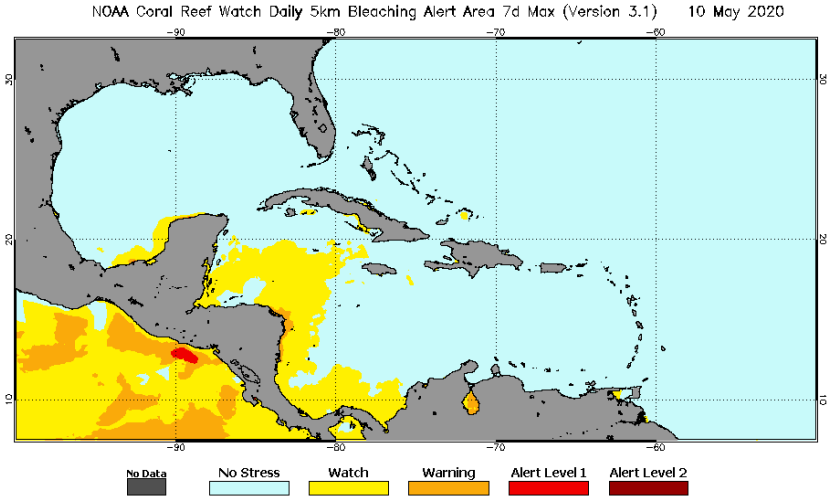

III IMPACTOS SOBRE LA PESCA Y LA ACUICULTURA

INFORMACIÓN DE LOS EVENTOS METEOROLÓGICOS EN LA REGIÓN Y SU RELACIÓN CON LA PESCA Y LA ACUICULTURA
Período del 04 al 09 de mayo de 2020
Fase de la luna durante el período informado: Luna llena

El SALVADOR: Pesca Artesanal Continental, en el Lago de Güija compartido entre El Salvador y Guatemala[2].

Sector Langue y La Ventana

Especie o grupo de especies	4 al 9 mayo de 2020 lb/semana	Precio primera venta US$/libra
Tilapia	1,104	0.75
Guapote tigre	---	---

2 Información proporcionada por la señora Rosa Miriam Sandoval, miembro de FACOPADES.

Caracol (solo carne)	---	---

Esta semana la actividad de la pesca se ha visto afectada por los vientos y lluvias que se presentaron en el área.

La comercialización continúa baja, lo cual también ha contribuido en que los pescadores no salgan a realizar las faenas de pesca por falta de compradores. En la semana han estado pescando unas 18 personas.

NICARAGUA. Pesca Artesanal, Masachapa. Managua[3]

Especie o grupo de especies	4 al 9 de mayo de 2020	
	Captura semanal (lb/semana)	Precio primera venta (US$/libra)
Pargo lunarejo 1-2 lb	3,954	2.05
Pargo lunarejo 3-5 lb	---	---
Pargo lunarejo ¾ lb	2,896	1.46
Pargo lunarejo 2-4 lb	4,321	2.05
Pargo dientón	---	---
Pargo blanco o ruco	---	---
Chatarra	4,753	15
Jurel ud. > 10 lb	---	---
Jurel (8-9 lb)	---	---
Jurel (3-5 lb)	---	---
Tiburón blanco	8,965	0.58
Tiburón tressehel	8,612	0.29
Atún blanco	3,628	15
Atún negro ud. > 3lb	890 ud.	1.17 c/u
Atún negro	---	---
Atún aleta amarillas	1,865	0.58
Manta raya	---	---
Raya de dos cachos	4,657	0.15
Raya blanca entera	5,765	0.41
Pez hoja ud. >1lb	4,386	0.44
Dorado 6-12 lb	---	---
Dorado >13 lb	---	---
Macarela ud.>1 lb	---	---
Barracuda	---	---
Ruco > 1 lb	---	---
Ruco ¾	---	---
Ruco ½	---	---

[3] Información proporcionada por la señora María Obando.

Pez gallo	---	---
Total	**56,372**	

Nota: US$ 1 = C$34.1980 (Banco Central de Nicaragua, 10 de mayo de 2020

La pesca se vio afectada en la semana por fuertes vientos y altos oleajes que afectaron también las infraestructuras a orillas de la playa.

Se reporta la desaparición de la embarcación "Mahiri" de Masachapa, Nicaragua con cinco (5) tripulantes desde el 6 de mayo de 2020, por lo cual solicitamos su apoyo en la búsqueda de estos pescadores.

RESUMEN REGIONAL

La semana se ha visto afectada por las condiciones de altos oleajes disminuyendo las capturas.

La comercialización de los productos de la pesca y acuicultura siguen siendo afectadas por la situación del COVID-19.

IV. METEOROLOGIA Y OCEANOGRAFIA 11/05/2020

Pronóstico Centro de Predicción Climática. **Período: 7 al 13 de mayo de 2020.**

Se espera el inicio de la temporada de lluvias de mayo a agosto en América Central.

<u>El pronóstico generalizado de lluvias intensas puede indicar el inicio de la temporada de lluvias de mayo a agosto en América Central.</u>

Desde fines de abril hasta principios de mayo, se observaron lluvias moderadas a intensas en el norte y suroeste de Guatemala, el sur de Belice, el suroeste de Honduras y El Salvador. Mientras tanto, se registraron lluvias suprimidas en gran parte de Honduras, Nicaragua y partes del sur del Caribe. Durante los últimos treinta días, la lluvia estuvo por debajo del promedio en los focos de América Central, incluido el centro de Guatemala, el oeste de Honduras, partes de El Salvador y el Golfo de Fonseca, y el sur del Caribe. Los déficits de humedad variaron principalmente entre 25-50 mm sobre estas áreas secas. Por el contrario, las distribuciones favorables de precipitaciones resultaron en excedentes de precipitaciones en las áreas locales del norte y suroeste de Guatemala, el suroeste de Honduras y partes de El Salvador. Como resultado, las condiciones de vegetación se mantuvieron en su mayoría promedio a por encima del promedio en gran parte de América Central, excepto la península de Yucatán de México y el centro de Honduras, donde se observaron condiciones desfavorables, según la última anomalía del Índice de Vegetación de Diferencia Normalizada. Se espera que las condiciones del suelo mejoren en muchas áreas, ya que el inicio de la lluvia de mayo a agosto generalmente debería ocurrir durante esta época del año.

Durante el período de pronóstico, se pronostican lluvias generalizadas de moderadas a intensas en América Central, lo que puede indicar el inicio de la temporada de lluvias de mayo a agosto. Se esperan fuertes lluvias sobre el oeste y centro de Guatemala, el suroeste de Honduras, las costas atlánticas de Honduras y Nicaragua, y el sur del Caribe. Mientras tanto, se pronostican lluvias generalizadas de moderadas a moderadas en otros lugares. El

pronóstico de lluvias mejoradas debería ayudar a reducir o eliminar los déficits de lluvia a corto plazo y beneficiar las actividades de cultivo en muchas áreas locales.

English version here: Climate Prediction Center's Central America Hazards Outlook. May 7 – 13, 2020

El Salvador: informe sobre oleaje arriba a la costa[4]

Fecha y hora de emisión: lunes 11 de mayo de 2020, 10:00 a.m.

Descripción
Oleaje generado por tormentas extratropicales en el Hemisferio Sur, arriba a la costa de El Salvador. Las olas serán más rápidas y altas de las que habitualmente se observan en el litoral salvadoreño.

Pronóstico
Para lunes 11, martes 12, miércoles 13, jueves 14 y viernes 15 de mayo, frente a diferentes sectores del litoral salvadoreño, se prevé oleaje con las siguientes características:

Sectores	10/05/2020		11/05/2020		12/05/2020		13/05/2020		14/05/2020	
	Velocidad (km/h)	Altura (m)	Velocidad (km/h)	Altura (m)	Velocidad (km/h)	Altura (m)	Velocidad (km/h)	Altura (m)	Velocidad (km/h)	Altura (m)
Planicie Costera Occidental (Punta Remedios)	45	1.8	40	1.6	40	1.3	50	1.2	60	1.4
Cordillera del Bálsamo (Punta Roca)	45	1.9	40	1.7	40	1.5	50	1.4	60	1.5
Planicie Costera Central (Estero de Jaltepeque)	45	1.8	40	1.4	40	1.5	50	1.3	60	1.4
Planicie Costera Oriental (Bahía de Jiquilisco)	45	1.5	40	1.4	40	1.2	50	1.1	60	1.2
Golfo de Fonseca (Bahía de La Unión)	45	1.4	40	1.3	40	1.0	50	1.0	60	1.2
Potencia (kW/m)	22		17		11		11		17	

Los valores típicos de altura, velocidad y potencia de las olas frente a la costa de El Salvador son 1.5 metros, 37 kilómetros por hora y 16 kilowatt por metro de frente de ola. En la zona de rompiente la altura de las olas es 1.6 veces el valor pronosticado y cada media hora esta altura puede ser hasta 1.5 veces más.

[4] Informe Especial 5. Oleaje más rápido y alto arriba a la costa de El Salvador

Marea
Para lunes 11 de mayo, las mareas serán vivas por lo que la diferencia de altura del nivel del mar entre marea alta y baja es máxima. La marea alta alrededor de las 6 de la madrugada y tarde, inundado la parte alta de las playas. La marea baja será de las 12 de la mañana y noche, dejando al descubierto la parte baja de las playas.

Posibles afectaciones
Por las características del evento, se prevé una probabilidad media de que ocurran las posibles afectaciones. En marea alta, por el aumento de la altura de las olas en la zona de rompiente, es probable la inundación de la parte alta de las playas en donde hay viviendas temporales o permanentes y el volcamiento de embarcaciones que ingresan al mar desde las playas. En marea baja por el aumento de la rapidez de las corrientes de retorno, es probable el ahogamiento de personas que ingresan al mar en las playas y el rompimiento de amarras de las embarcaciones en las dársenas de los puertos.

Recomendación
Para el lunes 11 y martes 12 de mayo, se recomienda precaución, por oleaje más rápido y alto, que aumentará la rapidez de las corrientes de retorno y la altura de las olas en la zona de rompiente. Además, se solicita atender las recomendaciones de la Dirección General de Protección Civil.

Nota
Este informe especial se actualizará en 24 horas o de forma anticipada, sí las características del evento cambian significativamente.

Oleaje generado por tormentas extra-tropicales en el Hemisferio Sur, arriba a la costa de El Salvador. Las olas serán más rápidas y altas de las que habitualmente se observan en el litoral salvadoreño.

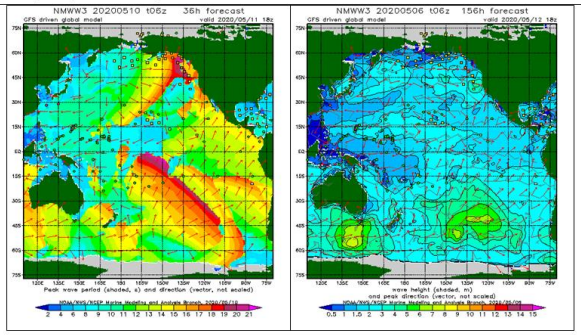

Honduras: INFOAGRO – Te informa[5]

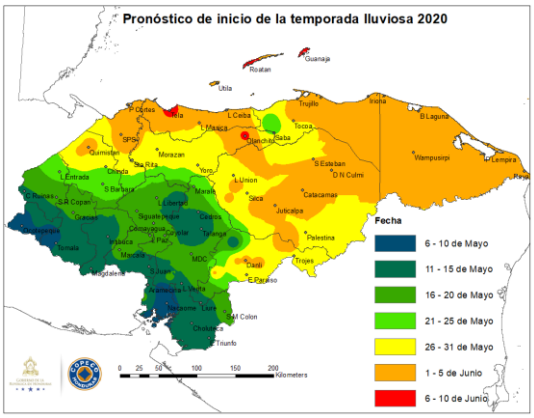

En Agroclimatología, el criterio para determinar **el inicio de la estación lluviosa** es cuando se consideran 3 pentadias (5 días) consecutivos y en 2 de ellos llueve más de 20 milímetros.

[5] Infoagro, SAG, Secretaría de Agricultura y Ganadería Honduras. C.A.

Procedimiento para visualizar en Clima Pesca informes actualizados de cada una de las oficinas de Meteorología y Oceanografía de los países del SICA.

1. En la barra superior encontrarán el título PRONÓSTICO, ingresan a esa sección.
2. Aparecen las banderas de los países del SICA, colóquese sobre la bandera del país que sea de su interés.
3. Dar clic y aparecerá el más reciente boletín informativo del Clima y Oceanografía.

También pueden ingresar a los links que se detallan a continuación:

Belice
http://www.hydromet.gov.bz/forecasts/marine-forecast

Costa Rica
http://miocimar.ucr.ac.cr/

El Salvador
http://www.snet.gob.sv/ver/meteorologia/pronostico/24+horas/

Guatemala
www.insivumeh.gob.gt

Honduras
http://copeco.gob.hn/situacion-actual

Nicaragua
http://www.ineter.gob.ni/pronosticomaritimo

Panamá
http://www.hidromet.com.pa/pronostico_extendido.php

República Dominicana
http://www.onamet.gov.do/m/pdto/08w-wprono/02w-winforme-marino.php
http://www.onamet.gov.do/pronostico.php?s=pg

Anexo1. Precios de los productos de la pesca y la acuicultura

Gobierno de Reconciliación y Unidad Nacional
El Pueblo, Presidente!

INSTITUTO NICARAGUENSE DE LA PESCA Y LA ACUICULTURA
PRECIOS PROMEDIOS DE PRODUCTOS PESQUEROS POR MERCADO
SEMANA DEL 04 AL 10 DE MAYO

2020 TE ♥ Nicaragua

PATRIA! PAZ! PORVENIR!

Productos	Unidad de Medida	Mercados de Managua					Mercados de León	Mercados de Chinandega	Mercados de Rivas	Mercados de Juigalpa	Mercados de San Carlos	Mercado de Bluefields	Mercados de Bilwi	Precio Minimo	Mercado
		Mercado Oriental	Mercado Roberto Huembes	Mercado Israel Lewites	Mercado Ivan Montenegro	Mercado Mayoreo									
Pescados Enteros															
Pargo	Libra	C$ 60.00	C$ 100.00	C$ 60 - 100	C$ 65 - 90		C$ 70 - 80		C$ 60.00			C$ 50.00		C$ 50.00	Mercado de Bluefields
Macarela	Libra	C$ 60.00	C$ 60.00	C$ 60.00	C$ 65 - 70	C$ 35.00	C$ 33.00	C$ 20 - 25	C$ 50 - 60					C$ 20.00	Mercados de Chinandega
Bagre	Libra	C$ 30.00		C$ 50.00			C$ 30 - 35	C$ 10 - 15				C$ 30.00		C$ 10.00	Mercados de Chinandega
Ruco	Libra	C$ 50.00	C$ 40.00	C$ 60.00	C$ 70.00	C$ 60.00	C$ 50 - 55	C$ 30 - 40						C$ 30.00	Mercados de Chinandega
Corvina	Libra	C$ 45.00		C$ 70.00	C$ 70.00		C$ 45 - 50	C$ 20 - 40						C$ 30.00	Mercados de Chinandega
Robalo	Libra			C$ 60 - 70			C$ 50 - 55	C$ 30 - 35						C$ 30.00	Mercados de Chinandega
Atún	Libra	C$ 15.00		C$ 50 - 60		C$ 30.00			C$ 40 - 50					C$ 15.00	Mercado Oriental - Managua
Lisa	Libra						C$ 25 - 30	C$ 10 - 15				C$ 30.00		C$ 10.00	Mercados de Chinandega
Palometa	Libra	C$ 35.00	C$ 50.00				C$ 32 - 36	C$ 10 - 15						C$ 10.00	Mercados de Chinandega
Lenguado	Libra	C$ 40.00					C$ 42.00							C$ 40.00	Mercado Oriental - Managua
Roncador	Libra														No se encontró
Jurel	Libra						C$ 45 - 50	C$ 10 - 15	C$ 30 - 40			C$ 25.00		C$ 10.00	Mercados de Chinandega
Dorado									C$ 60.00					C$ 60.00	Solamente se encontró en los mercados de Rivas
Mero	Libra							C$ 20 - 25						C$ 20.00	Solamente se encontró en los mercados de Chinandega
Tilapia	Libra		C$ 40.00		C$ 60.00	C$ 40.00					C$ 18 - 20			C$ 18.00	Mercado de San Carlos
Guapote	Libra		C$ 60.00		C$ 60.00		C$ 30 - 35				C$ 30 - 35			C$ 30.00	Mercados de León y San Carlos
Mojarra	Libra	C$ 25.00					C$ 25 - 30		C$ 18.00		C$ 12 - 28			C$ 12.00	Mercado de San Carlos
Guabina	Libra						C$ 35 - 40							C$ 35.00	Solamente se encontró en los mercados de León
Filetes															
Filete Corvina	Libra					C$ 70.00		C$ 30 - 50						C$ 30.00	Mercados de Chinandega
Filete de Tiburón	Libra	C$ 60.00	C$ 70.00	C$ 70.00	C$ 70.00		C$ 35 - 38		C$ 90.00					C$ 35.00	Mercados de León
Filete de Raya	Libra	C$ 45.00		C$ 60.00	C$ 55 - 60		C$ 45 - 50	C$ 15 - 40						C$ 15.00	Mercados de Chinandega
Filete de Bagre	Libra	C$ 70.00						C$ 18 - 50						C$ 18.00	Mercados de Chinandega
Filete Pargo	Libra					C$ 70.00			C$ 110.00					C$ 70.00	Mercado Mayoreo - Managua
Filete de lenguado	Libra	C$ 70.00		C$ 80 - 85	C$ 80.00									C$ 70.00	Mercado Oriental - Managua
Filete de Macarela	Libra								C$ 110.00					C$ 110.00	Solamente se encontró en los mercados de Rivas
Filete de Robalo	Libra							C$ 50.00						C$ 50.00	Solamente se encontró en los mercados de Chinandega
Filete de anguila	Libra		C$ 80.00				C$ 55 - 65							C$ 55.00	Mercados de León
Filete de Atún	Libra														No se encontró
Filete de Mojarra	Libra										C$ 60.00			C$ 60.00	Solamente se encontró en el mercado de San Carlos
Filete de Dorado	Libra														No se encontró
Filete de Mero															No se encontró
Filete de Jurel	Libra							C$ 18 - 30						C$ 18.00	Solamente se encontró en los mercados de Chinandega
Filete de Tilapia	Libra		C$ 90.00								C$ 70.00			C$ 70.00	Mercado de San Carlos

Gobierno de Reconciliación y Unidad Nacional
El Pueblo, Presidente!

INSTITUTO NICARAGUENSE DE LA PESCA Y LA ACUICULTURA
PRECIOS PROMEDIOS DE PRODUCTOS PESQUEROS POR MERCADO
SEMANA DEL 04 AL 10 DE MAYO

2020 TE Nicaragua

PATRIA! PAZ! PORVENIR!

Productos	Unidad de Medida	Mercados de Managua					Mercados de León	Mercados de Chinandega	Mercados de Rivas	Mercados de Juigalpa	Mercados de San Carlos	Mercado de Bluefields	Mercados de Bilwi	Precio Minimo	Mercado
		Mercado Oriental	Mercado Roberto Huembes	Mercado Israel Lewites	Mercado Ivan Montenegro	Mercado Mayoreo									
Camarones y Langostas															
Camaron BKS	Libra														No se encontró
Camarón BKM	Libra														No se encontró
Camarón 71-90	Libra	C$ 75.00												C$ 75.00	Solamente se encontró en el mercado Oriental - Managua
Camaron 61-70	Libra		C$ 120.00	C$ 130.00										C$ 120.00	Mercado Roberto Huembes - managua
Camaron 51-60	Libra														No se encontró
Camaron 41-50	Libra		C$ 150.00	C$ 150.00	C$ 150.00	C$ 140.00								C$ 140.00	Mercado Mayoreo - Managua
Camaron 36-40	Libra														No se encontró
Camaron 31-36	Libra	C$ 120.00		C$ 200.00	C$ 200.00									C$ 120.00	Mercado Oriental - Managua
Camaron 26-30	Libra														No se encontró
Camaron 21-26	Libra														No se encontró
Camaron 16-20	Libra														No se encontró
Langosta entera del Pacífico	Libra	C$ 90.00		C$ 150.00	C$ 140.00		C$ 200 - 220	C$ 90 - 100						C$ 90.00	Mercados de Chinandega y Oriental - Managua
Cola de Langosta caribe	Libra	C$ 140.00					C$ 215 - 220							C$ 140.00	Mercado Oriental - Managua
Jaiba	Libra	C$ 35.00		C$ 50 - 60	C$ 50.00		C$ 60 - 65	C$ 20 - 30						C$ 20.00	Mercados de Chinandega
Pulpo	Libra								C$ 170.00					C$ 170.00	Solamente se encontró en los mercados de Rivas
Calamar	Libra								C$ 60.00					C$ 60.00	Solamente se encontró en los mercados de Rivas
Almejas	Libra											C$ 70.00		C$ 70.00	Solamente se encontró en el mercado de Bluefields
Mejillones	Libra														No se encontró
Conchas Negras	Docena	C$ 25.00	C$ 35.00	C$ 30.00	C$ 30.00		C$ 40 - 45	C$ 8 - 15						C$ 8.00	Mercados de Chinandega
Ostiones	Bolsita											C$ 10.00		C$ 10.00	Solamente se encontró en el mercado de Bluefields
Punche	3 unidades	C$ 40.00	C$ 45.00	C$ 45.00	C$ 40.00	C$ 35.00	C$ 45.00							C$ 35.00	Mercado Mayoreo - Managua
Cabezas de Pescado	Libra	C$ 20.00	C$ 20.00	C$ 40.00	C$ 30 - 35	C$ 20.00		C$ 8 - 12						C$ 8.00	Mercados de Chinandega
Chacalin Seco	Libra	C$ 100.00				C$ 130.00								C$ 100.00	Mercado Oriental - Managua
Pescado seco salado	Libra			C$ 150 - 200	C$ 150 - 200	C$ 100 - 150	C$ 50 - 55	C$ 40 - 150						C$ 40.00	Mercados de Chinandega
Sardina Seca	Libra			C$ 120.00		C$ 100.00								C$ 100.00	Mercado Mayoreo - Managua

Fuente: Comerciantes de los diferentes mercados de Managua y Departamentos.