CLIMA PESCA
Nota Informativa Año 7 N°20
18/05/2020

SECCIONES	CONTENIDO	PÁGINA
I	**Noticias** El Cambio Climático es más mortal que el coronavirus Rescatados pescadores de Masachapa	 1 3
II	**Situación actualizada** Temperatura Superficial del Mar (TSM), Clorofila, Vientos, Blanqueamiento de Corales	3
III	**Impactos sobre la Pesca y la Acuicultura,** Resumen Regional	8
IV	**Meteorología y Oceanografía,** Informe por país	10
ANEXO 1	**Precios de productos de la pesca y acuicultura**	15

I. NOTICIAS

El cambio climático es más mortal que el coronavirus

En 2019, el calentamiento global **tuvo consecuencias sobre la salud, la comida y el hogar de millones de personas en el mundo.** Además, puso en riesgo la vida marina y una gran cantidad de ecosistemas, asegura el informe sobre el Estado del Clima Mundial publicado por la Organización Meteorológica Mundial (OMM).

Durante la presentación del informe, el Secretario General de la ONU y el líder de la OMM, declararon que a pesar de que en este momento existe una preocupación mundial por el coronavirus, **no deben reducirse los esfuerzos en la lucha contra el cambio climático.**

"*El coronavirus es una enfermedad que esperamos que sea temporal, con impactos temporales, pero el cambio climático ha estado allí por muchos años y se mantendrá por muchas décadas, y requiere de acción continua*", afirmó Antonio Guterres.

El Secretario se refirió además a la reducción de las emisiones en China y otros países a raíz de la epidemia y dijo que **no se pueden sobreestimar estos hechos que son temporales.**

"*No vamos a combatir el cambio climático con un virus. Aunque se le debe dar toda la atención necesaria, no podemos olvidarnos de la lucha contra el cambio climático, y los demás problemas que enfrenta el mundo*", dijo.

Por su parte, Petteri Talas, dijo que era muy desafortunado lo que está pasando con el coronavirus y las muertes que ha causado, pero que el cambio climático es "*mucho peor*".

"*El virus tendrá un impacto económico a corto plazo, pero* ***las pérdidas serán masivas si pensamos en el calentamiento globa****l. Estamos hablando de un problema de mayor magnitud, con consecuencias en la salud de las personas y en nuestras sociedades* ***mucho más graves***", afirmó.

En el estudio compilado por la OMM, se resaltan las señales físicas de alerta del cambio climático: como el intenso calentamiento de los océanos y de la Tierra, el récord del nivel del mar en 2019, el descongelamiento de los mantos de hielo y los continuos fenómenos meteorológicos como tormentas, sequías e inundaciones.

El año 2019 terminó con **una temperatura media mundial 1.1°C por encima de los niveles preindustriales estimados**, un valor superado únicamente por el récord de 2016, cuando un episodio muy intenso de El Niño agravó el aumento de la temperatura mundial vinculado a la tendencia general al calentamiento.

"*El calor del océano está en un nivel récord, con temperaturas que aumentan al equivalente de cinco bombas de Hiroshima por segundo. Contamos el costo en vidas y medios de vida humanos a medida que las sequías, los incendios forestales, las inundaciones y las tormentas extremas cobran su precio mortal. No tenemos tiempo que perder si queremos evitar una catástrofe climática*", agregó el Secretario General de las Naciones Unidas.

Los datos confirman lo que ya los expertos habían advertido: el 2019 fue el segundo año más cálido del que se tienen datos desde que se realizan mediciones instrumentales. El quinquenio 2015-2019 comprende los cinco años más cálidos de los que se tiene constancia, y el período de 2010 a 2019 ha sido la década más cálida jamás registrada. A partir de los años ochenta, cada nuevo decenio ha sido más cálido que todos los anteriores desde 1850.

"*Dado que las concentraciones de gases de efecto invernadero no dejan de aumentar,* ***el calentamiento continuará****. Según un reciente pronóstico, es probable que en los próximos cinco años se produzca un nuevo récord de temperatura mundial anual. Es solo cuestión de tiempo",* declaró el secretario general de la OMM.

Petteri Talas añadió que este enero fue el más cálido desde que se tienen datos: "*En muchas partes del hemisferio norte se ha vivido un invierno excepcionalmente benigno. El humo y los contaminantes de los devastadores incendios de Australia se propagaron por todo el mundo y provocaron un pico en las concentraciones de CO2. Los récords de temperatura en la Antártida estuvieron acompañados de episodios de fusión de hielo a gran escala y de la fractura de un glaciar, hechos que incidirán en la subida del nivel del mar*".

El jefe de la Organización Meteorológica Mundial explicó que la temperatura **es solo un indicador del cambio climático en curso,** al que se la añaden las alteraciones de los patrones de lluvia que han repercutido a varios países, así como el aumento cada vez mayor del nivel del mar, en gran parte por la expansión térmica del agua del mar, así como el derretimiento de los más grandes glaciares de Groenlandia y la Antártida.

"*Esto expone las zonas costeras y las islas a un mayor riesgo de inundaciones y puede provocar que sus zonas bajas queden sumergidas por las aguas*", aseguró Taalas.

"***Sin un control rápido de las emisiones no hay mucho que se pueda hacer para atenuar los impactos***", aseguró a Noticias ONU Maxx Dilley, director adjunto del departamento de servicios de la citada Organización.

"*Se ve muy claramente que la tendencia va cada vez más a los extremos*", agregó el experto, basándose en los indicadores climáticos que determinó la OMM en el informe.

Leer noticia completa en **Noticias ONU**: El cambio climático es más mortal que el coronavirus

Rescatados pescadores de Masachapa

Deseamos informar por este medio, con alegría que la Fuerza Naval de Nicaragua encontró a los cinco (5) pescadores desaparecidos desde el 6 de mayo de 2020, en la embarcación "Mahiri". Los pescadores fueron recibidos por sus familiares y amigos en la comunidad de Masachapa.

Bendiciones a ellos y sus familias.

Leer nota de La Prensa, Nicaragua acá: Encuentran vivos a pescadores desaparecidos

II. SITUACIÓN ACTUALIZADA AL 18 DE MAYO DE 2020

TEMPERATURA SUPERFICIAL DEL AGUA

La **fig. 1** muestra la temperatura superficial del mar, el **16 de mayo de 2020**, las lecturas se presentan en la Tabla 1.

Figura 1. Temperatura superficial del mar en el Istmo Centroamericano

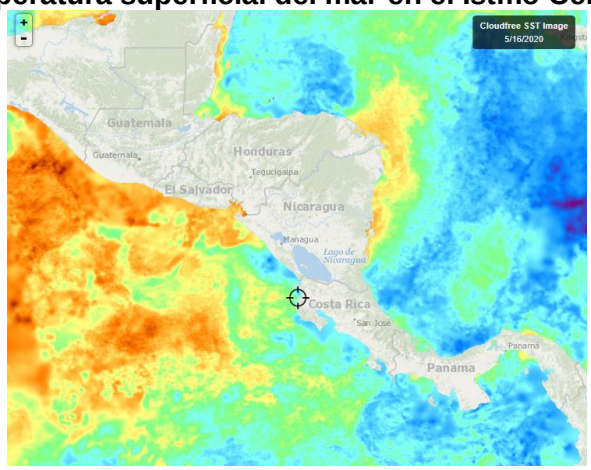

Fuente: FishTrack

Tabla 1. Distribución de Temperaturas Superficiales del Mar en el Pacífico y Caribe de Centroamérica.

Ubicación	Rango de Temperatura (°C)
Pacífico	
Tehuantepec	28.6 – 29.9
Costa de Guatemala	29.9 – 30.4
Costa de El Salvador	29.9 – 30.6
Costa de Nicaragua	28.4 – 30.0
Masachapa, Nicaragua	28.4
Papagayo	29.5 – 29.8
Golfo de Fonseca	30.0 – 30.9
Costa de Costa Rica	28.4 – 29.0
Costa de Panamá	27.9– 29.8
Golfo de Panamá	28.4– 29.8
Caribe	
Costa de Belice	29.4 – 30.3
Golfo de Honduras	29.5 – 30.5
Resto del Caribe Centroamericano	27.8 – 30.4

Para la semana que se informa, las aguas más cálidas se observan en el Golfo de Fonseca, mientras que las más frías en gran parte de la costa del Pacífico de Panamá.

La **fig. 2** muestra la temperatura superficial del mar al **16 de mayo de 2020,** en el litoral Caribe y Atlántico de la República Dominicana, cuyas lecturas se presentan en la Tabla 2.

Figura 2. Temperatura superficial del mar en el litoral Caribe y Atlántico de República Dominicana

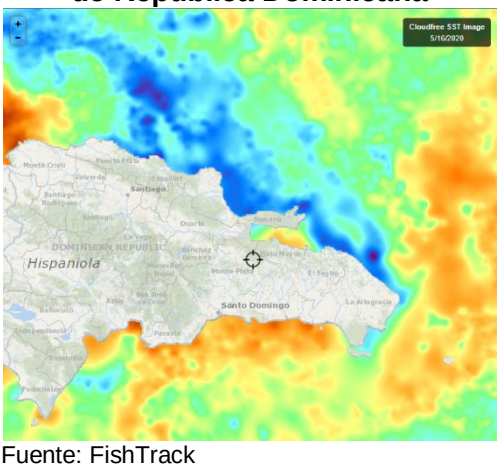

Fuente: FishTrack

Tabla 2. Distribución de Temperaturas Superficiales del Mar en República Dominicana

Ubicación	Rango de Temperatura (°C)
Litoral Caribe	28.1 – 28.8
Litoral Atlántico	26.9 – 28.9
Bahía de Samaná (Atlántico)	27.6 – 28.3

CLOROFILA

La **fig. 3** muestra la presencia de la clorofila a, para el **16 de mayo de 2020**; las lecturas correspondientes se presentan en la Tabla 3.

Fig. 3 Concentración de clorofila en los litorales Centroamericanos



Fuente: NASA EODIS, presentada por Clima Pesca

Tabla 3. Valores de clorofila a en el Istmo Centroamericano

Sitio	Valor clorofila a (mg/m^3)
Pacífico	
Istmo de Tehuantepec	0.2 – 0.3
Costa de Guatemala	ind
Costa de El Salvador	Ind
Golfo de Fonseca	ind
Costa de Nicaragua	0.8 – 5.0
Gran Lago de Nicaragua	8.0 - 10.0
Papagayo	Ind
Golfo de Nicoya, Costa Rica	Ind
Litoral Pacífico de Costa Rica	0.4 – 5.0
Litoral Pacífico de Panamá (Golfo de Chiriquí)	Ind
Golfo de Panamá, Panamá	Ind
Caribe	
Costa de Belice	Ind
Lago Izabal (Guatemala)	Ind
Golfo de Honduras	Ind
Costa Misquita de Honduras	Ind
Costa Caribe de Nicaragua	0.7 – 4.7
Costa Caribe de Costa Rica (Limón)	Ind
Bocas del Toro, Panamá	Ind

Las lecturas de Clorofila a, para el periodo no se presentan visibles para las áreas del Pacífico y el Caribe.

La **fig. 4** muestra la presencia de la clorofila a, para el **16 de mayo de 2020** en República Dominicana. Las lecturas correspondientes se presentan en la Tabla 4 donde se nota que no hay visibilidad para las áreas del Caribe y Atlántico.

Fig. 4 Concentración de clorofila a en los litorales de República Dominicana

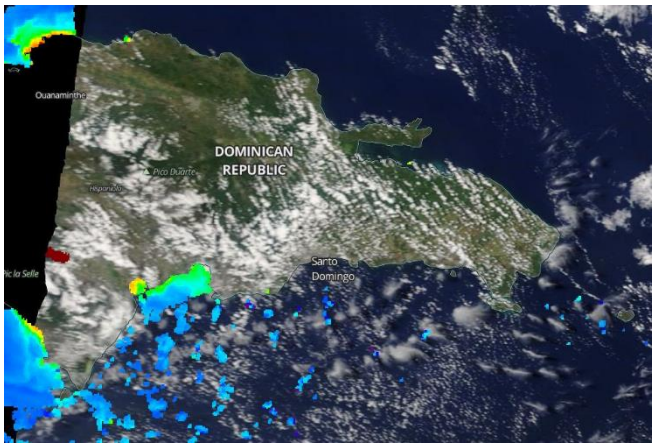

Fuente: NASA – EODIS; presentada por Clima Pesca.

Tabla 4. Valores de Clorofila a, en República Dominicana

Sitio	Valor clorofila "a" (mg/m^3)
Samaná	ind
Litoral Atlántico	ind
Barahona (Caribe)	ind
Pedernales (Caribe)	0.5 – 0.6
Lago Enriquillo	ind

VIENTO

La imagen de vientos superficial del 17/05/2020 (15:00, hora local) presentada en la **fig.5** muestra los vientos superficiales en la región del SICA, cuyas velocidades se registran en la **Tabla 5**.

Figura 5. Velocidades de los vientos superficiales en la región SICA

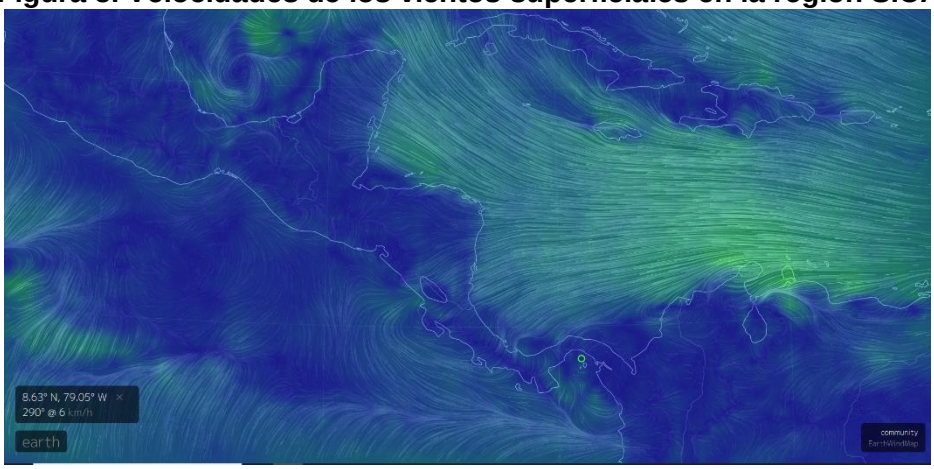

Fuente Earth

Tabla 5. Velocidades de vientos superficiales

	Sitio	Velocidad del viento (km/h)
Pacífico	Tehuantepec	11.1 – 16.7
	Costa de Guatemala	12.9 – 16.7
	Golfo de Fonseca	12.9 – 16.7
	Masachapa, Nicaragua	11.1
	Papagayo	11.1 – 14.8
	Golfo de Panamá	1.8 – 9.3
Caribe	Costa norte de Belice	22.2 – 27.8
	Roatán	31.5
	Puerto Cortés, Honduras	9.3
	Bluefields, Nicaragua	11.1 – 12.9
	Limón, Costa Rica	7.4
	Bocas del Toro, Panamá	3.7 – 9.3
	Colón, Panamá	14.8
Atlántico	Samaná, Rep. Dominicana	14.8 – 22.2
	Monte Cristi, Rep. Dominicana (Atlántico)	24.1 – 25.9

En la región de los países del SICA, las mayores velocidades del viento a las 15:00 horas de Centroamérica del 17 de mayo de 2020, se registraron en el Golfo de Fonseca y la costa de Guatemala en el Pacífico; Monte Cristi en el Atlántico y Roatán en Honduras para el Caribe.

BLANQUEAMIENTO DE CORALES[1]

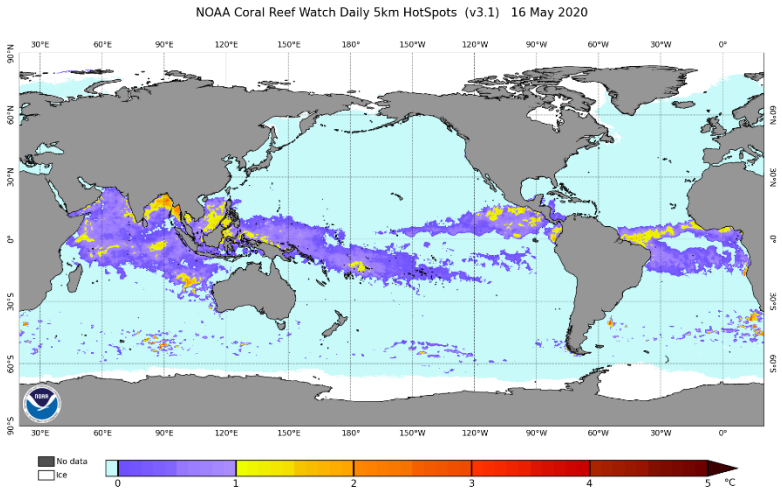

Para las mediciones del estrés por calor de los corales, los niveles de alerta para la región se mantienen en los índices de cuidado para la costa del Pacífico en la región.

[1] Current Operational Coral Bleaching

Área de alerta diaria de estrés por calor, blanqueamiento de coral versión satelital global de 5 km (versión 3.1, producto experimental)

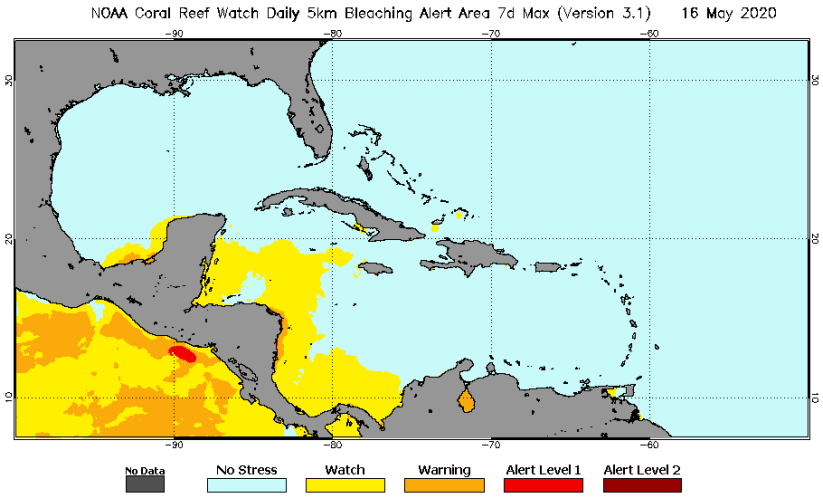

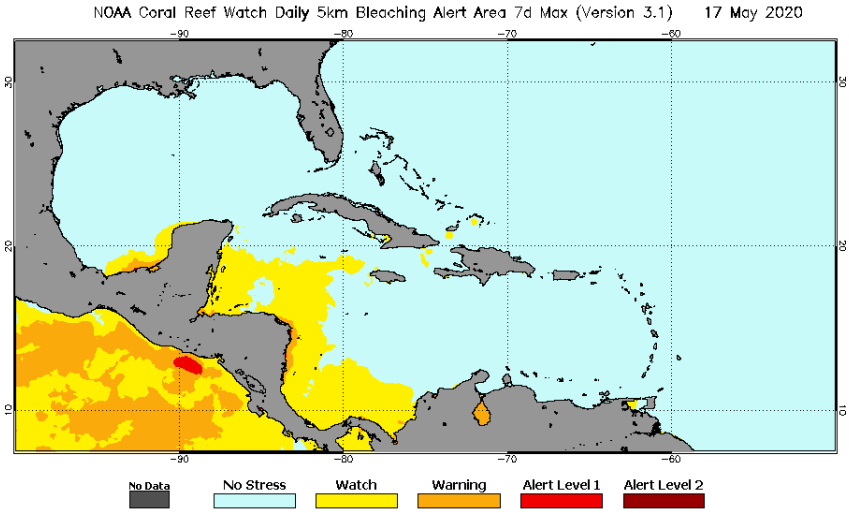

III IMPACTOS SOBRE LA PESCA Y LA ACUICULTURA

INFORMACIÓN DE LOS EVENTOS METEOROLÓGICOS EN LA REGIÓN Y SU RELACIÓN CON LA PESCA Y LA ACUICULTURA
Período del 11 al 16 de mayo de 2020
Fase de la luna durante el período informado: Luna Llena

El SALVADOR: Pesca Artesanal Continental, en el Lago de Güija compartido entre El Salvador y Guatemala[2].

Sector Langue y La Ventana

Especie o grupo de especies	11 al 16 mayo de 2020 lb/semana	Precio primera venta US$/libra
Tilapia	1,284	0.75

2 Información proporcionada por la señora Rosa Miriam Sandoval, miembro de FACOPADES.

Guapote tigre	---	---
Caracol (solo carne)	---	---

Esta semana la actividad de la pesca se concentró en cuatro (4) días por la falta de compra del producto debido a las condiciones del COVID-19.

En el período se presentaron tormentas eléctricas fuertes y un día de viento.

NICARAGUA. Pesca Artesanal, Masachapa. Managua[3]

Especie o grupo de especies	4 al 9 de mayo de 2020		11 al 16 de mayo de 2020	
	Captura semanal (lb/semana)	Precio primera venta (US$/libra)	Captura semanal (lb/semana)	Precio primera venta (US$/libra)
Pargo lunarejo 1-2 lb	3,954	2.05	3,210	2.05
Pargo lunarejo 3-5 lb	---	---	---	---
Pargo lunarejo ¾ lb	2,896	1.46	2,654	1.46
Pargo lunarejo 2-4 lb	4,321	2.05	3,978	2.05
Pargo dientón	---	---	---	---
Pargo blanco o ruco	---	---	---	---
Chatarra	4,753	15	5,784	0.44
Jurel ud. > 10 lb	---	---	---	---
Jurel (8-9 lb)	---	---	---	---
Jurel (3-5 lb)	---	---	1,342 ud.	1-75-2.24/ud.
Tiburón blanco	8,965	0.58	8,693	0.58
Tiburón tressehel	8,612	0.29	6,757	0.26
Atún blanco	3,628	15	1,432	0.44
Atún negro ud. > 3lb	890 ud.	1.17 c/u	1,432	0.88
Atún negro	---	---	---	---
Atún aleta amarillas	1,865	0.58	543	0.44
Manta raya	---	---	---	---
Raya de dos cachos	4,657	0.15	3,264	0.58
Raya blanca entera	5,765	0.41	3,183	0.35
Pez hoja ud. >1lb	4,386	0.44	3,643	0.44
Dorado 6-12 lb	---	---	---	---
Dorado >13 lb	---	---	8,765	1.32
Macarela ud.>1 lb	---	---	---	---
Barracuda	---	---	---	---
Ruco > 1 lb	---	---	---	---
Ruco 3/4	---	---	---	---
Ruco 1/2	---	---	---	---

[3] Información proporcionada por la señora María Obando.

Pez gallo	---	---	---	---
Total	**56,372**		**57,373**	

US$ 1 = C$34.1980 (Banco Central de Nicaragua, 10 de mayo de 2020)
US$ 1 = C$34.2173 (Banco Central de Nicaragua, 17 de mayo de 2020)

Durante la semana se ha visto buena pesca, con pocas lluvias y mareas bajas. En cuanto a los precios solo se mantienen en el pargo.

RESUMEN REGIONAL

La semana se ha presentado con mejores condiciones para la pesca en los sitios reportados.

La comercialización de los productos de la pesca y acuicultura siguen siendo afectadas por la situación del COVID-19.

IV. METEOROLOGIA Y OCEANOGRAFIA 18/05/2020

Pronóstico Centro de Predicción Climática. **Período: 14 al 20 de mayo de 2020.**

El pronóstico de fuertes lluvias durante la próxima semana mantiene altos riesgos de inundaciones en el oeste de Guatemala.

Pronóstico de lluvias mejorado en las regiones de América Central orientadas al Pacífico durante la próxima semana.

A principios de mayo, se observaron lluvias generalizadas moderadas a localmente intensas en el norte de América Central, incluido el norte, el oeste y el sur de Guatemala, el Golfo de Honduras, El Salvador y el suroeste de Honduras. Las abundantes lluvias de la semana pasada provocaron inundaciones, deslizamientos de tierra, daños en la infraestructura y muertes en los departamentos de San Marcos, Quetzaltenango y Huehuetenango, en el oeste de Guatemala, según informes locales. También se informó que fuertes vientos causaron daños a las casas en la ciudad de Guatemala.

Mientras tanto, se registraron lluvias limitadas en el centro de Honduras, gran parte de Nicaragua y el norte de Costa Rica. En los últimos treinta días, las precipitaciones por encima del promedio persistieron en el norte y sur de Guatemala y el suroeste de Honduras, mientras que las precipitaciones por debajo del promedio con déficits entre 25 y 50 mm continuaron en el oeste de Honduras, porciones del Golfo de Fonseca, Nicaragua, Costa Rica, y Panamá.

Las condiciones más secas observadas que el promedio resultaron de una distribución desigual de la lluvia y un comienzo lento de la lluvia estacional en algunas áreas. Sin embargo, las condiciones de la vegetación, inferidas de la teledetección, aún indicaron una ligera mejoría en las regiones orientadas al Pacífico debido a la constante lluvia en las últimas semanas.

Durante el período de pronóstico, los pronósticos de lluvia modelo sugieren un aumento de las lluvias en el norte de América Central, particularmente en el oeste de Guatemala y las regiones orientadas al Pacífico, que mantienen riesgos elevados de inundaciones y deslizamientos de tierra en muchas áreas saturadas y previamente inundadas.

Se pronostican lluvias ligeras sobre el este de Honduras y Nicaragua. Más al sur, se esperan fuertes lluvias sobre Costa Rica y Panamá. El pronóstico de mayores cantidades de lluvia debería ayudar a erosionar los déficits de humedad a corto plazo y beneficiar las actividades de cultivo en muchas áreas locales.

English versin here: Climate Prediction Center's Central America Hazards Outlook. May 14 – 20, 2020

El Salvador: Informe Especial de Oleaje más rápido y alto arriba a la costa de El Salvador[4]

Fecha y hora de emisión: lunes 18 de mayo de 2020, 10:00 a.m.

Descripción
Oleaje generado por tormentas extratropicales en el Hemisferio Sur, arriba a la costa de El Salvador. Las olas serán más rápidas y altas de las que habitualmente se observan en el litoral salvadoreño.

Pronóstico
Para lunes 18, martes 19, miércoles 20, jueves 21 y viernes 22 de mayo, frente a diferentes sectores del litoral salvadoreño, se prevé oleaje con las siguientes características:

Sectores	18/05/2020		19/05/2020		20/05/2020		21/05/2020		22/05/2020	
	Velocidad (km/h)	Altura (m)	Velocidad (km/h)	Altura (m)	Velocidad (km/h)	Altura (m)	Velocidad (km/h)	Altura (m)	Velocidad (km/h)	Altura (m)
Planicie Costera Occidental (Punta Remedios)	50	1.7	45	1.5	40	1.3	45	1.4	40	1.3
Cordillera del Bálsamo (Punta Roca)	50	1.8	45	1.6	40	1.5	50	1.5	40	1.5
Planicie Costera Central (Estero de Jaltepeque)	50	1.7	45	1.5	40	1.4	45	1.4	40	1.4
Planicie Costera Oriental (Bahía de Jiquilisco)	50	1.5	45	1.3	40	1.3	45	1.3	40	1.3
Golfo de Fonseca (Bahía de La Unión)	50	1.4	45	1.2	40	1.2	50	1.1	40	1.2
Potencia (kW/m)	22		15		12		14		12	

Los valores típicos de altura, velocidad y potencia de las olas frente a la costa de El Salvador son 1.5 metros, 37 kilómetros por hora y 16 kilowatt por metro de frente de ola. En la zona

[4] Informe Especial 6. Oleaje más rápido y alto arriba a la costa de El Salvador

de rompiente la altura de las olas es 1.6 veces el valor pronosticado y cada media hora esta altura puede ser hasta 1.5 veces más.

Marea
Para lunes 18 de mayo, las mareas serán muertas por lo que la diferencia de altura del nivel del mar entre marea alta y baja es mínima. La marea baja será entre las 5 y 6 de la madrugada y tarde, al descubierto la parte baja de las playas. La marea alta será entre las 11 y 12 de la mañana y noche, inundando la parte alta de las playas.

Posibles afectaciones
Por las características del evento, se prevé una probabilidad baja de que ocurran las posibles afectaciones. En marea alta, por el aumento de la altura de las olas en la zona de rompiente, es probable la inundación de la parte alta de las playas en donde hay viviendas temporales o permanentes y el volcamiento de embarcaciones que ingresan al mar desde las playas. En marea baja por el aumento de la rapidez de las corrientes de retorno, es probable el ahogamiento de personas que ingresan al mar en las playas y el rompimiento de amarras de las embarcaciones en las dársenas de los puertos.

Recomendación
Para lunes 18 de mayo, se recomienda precaución, por oleaje más rápido y alto, que aumentará la rapidez de las corrientes de retorno y la altura de las olas en la zona de rompiente. Además, se solicita atender las recomendaciones de la Dirección General de Protección Civil.

Nota
Este informe especial se actualizará en 24 horas o de forma anticipada, sí las características del evento cambian significativamente.

Oleaje generado por tormentas extra-tropicales en el Hemisferio Sur, arriba a la costa de El Salvador. Las olas serán más rápidas y altas de las que habitualmente se observan en el litoral salvadoreño.

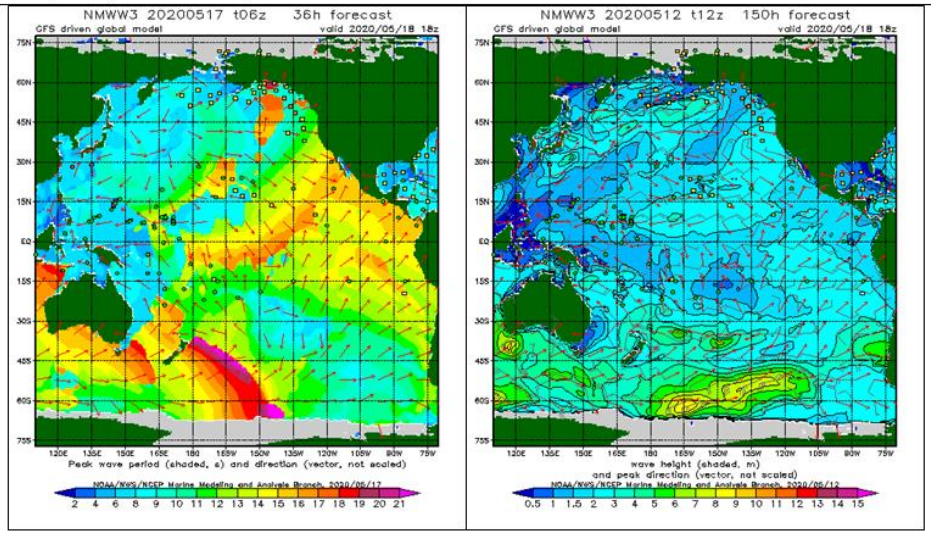

Honduras. INFOAGRO: Perspectiva para el período correspondiente del 11 al 20 de mayo de 2020

La Secretaría de Agricultura y Ganadería (SAG), por medio del Servicio de Información Agroalimentaria (INFOAGRO) y la Dirección de Ciencia y Tecnología Agropecuaria (DICTA), en coordinación con la Comisión Permanente de Contingencias (COPECO), ponen a disposición el Reporte Agrometeorológico, el cual tiene como objetivo presentar las condiciones meteorológicas en las principales zonas productoras de Honduras.

Leer documento completo: [Reporte Agrometeorológico Año VIII - No. 11]

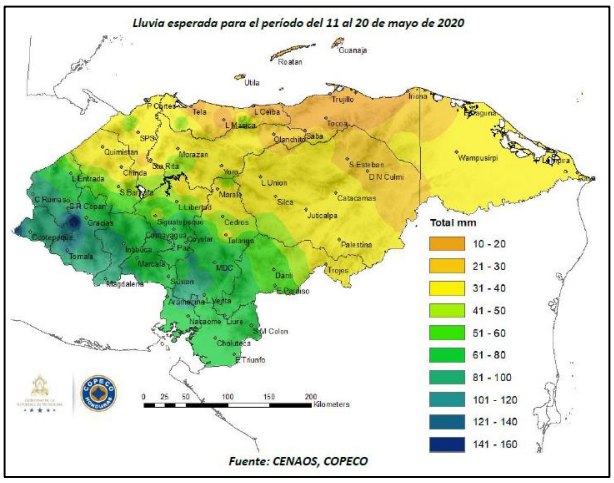

Arthur Primera Tormenta Tropical del Año[5]

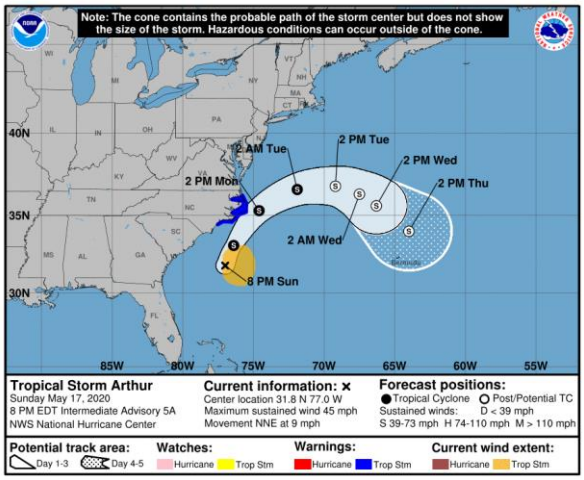

Arthur la primera tormenta tropical del año, se anticipó a la temporada normal de huracanes y tormentas en el Atlántico cuyo periodo va del 1 de junio al 30 de noviembre.

La tormenta se desplaza en alta mar paralela a las costas sureste de Estados Unidos rumbo a Carolina del Norte con vientos máximos sostenidos de 65 kilómetros por hora.

A la fecha, la tormenta tropical no representa ninguna amenaza en tierra y se mueve hacia el norte noroeste a 15 kilómetros por hora.

Procedimiento para visualizar en Clima Pesca informes actualizados de cada una de las oficinas de Meteorología y Oceanografía de los países del SICA.

1. En la barra superior encontrarán el título PRONÓSTICO, ingresan a esa sección.
2. Aparecen las banderas de los países del SICA, colóquese sobre la bandera del país que sea de su interés.
3. Dar clic y aparecerá el más reciente boletín informativo del Clima y Oceanografía.

También pueden ingresar a los enlaces que se detallan a continuación:

Belice
http://www.hydromet.gov.bz/forecasts/marine-forecast

Costa Rica

[5] NOAA. National Hurricane Center and Central Pacific Hurricane Center

http://miocimar.ucr.ac.cr/

El Salvador
http://www.snet.gob.sv/ver/meteorologia/pronostico/24+horas/

Guatemala
www.insivumeh.gob.gt

Honduras
http://copeco.gob.hn/situacion-actual

Nicaragua
http://www.ineter.gob.ni/pronosticomaritimo

Panamá
http://www.hidromet.com.pa/pronostico_extendido.php

República Dominicana
http://www.onamet.gov.do/m/pdto/08w-wprono/02w-winforme-marino.php
http://www.onamet.gov.do/pronostico.php?s=pg

Gobierno de Reconciliación y Unidad Nacional
El Pueblo, Presidente!

INSTITUTO NICARAGUENSE DE LA PESCA Y LA ACUICULTURA
PRECIOS PROMEDIOS DE PRODUCTOS PESQUEROS POR MERCADO
SEMANA DEL 11 AL 17 DE MAYO

2020 TE Nicaragua

PATRIA! PAZ! PORVENIR!

Productos	Unidad de Medida	Mercados de Managua					Mercados de León	Mercados de Chinandega	Mercados de Rivas	Mercados de Juigalpa	Mercados de San Carlos	Mercado de Bluefields	Mercados de Bilwi	Precio Minimo	Mercado
		Mercado Oriental	Mercado Roberto Huembes	Mercado Israel Lewites	Mercado Ivan Montenegro	Mercado Mayoreo									
Pescados Enteros															
Pargo	Libra	C$ 60.00	C$ 90.00	C$ 60 - 100	C$ 90.00	C$ 50.00	C$ 70 - 80	C$ 65 - 80	C$ 60.00			C$ 40 - 45	C$ 40.00	C$ 40.00	Mercados de Bilwi y Bluefields
Macarela	Libra	C$ 60.00	C$ 60.00	C$ 60.00	C$ 65 - 70		C$ 40 - 60	C$ 25 - 35	C$ 45 - 60				C$ 30 - 35	C$ 25.00	Mercados de Chinandega
Bagre	Libra	C$ 35.00		C$ 40.00		C$ 40.00	C$ 30 - 40	C$ 10 - 15						C$ 10.00	Mercados de Chinandega
Ruco	Libra	C$ 50.00	C$ 60.00	C$ 60.00	C$ 60.00		C$ 40 - 55							C$ 40.00	Mercados de León
Corvina	Libra	C$ 45.00		C$ 60.00			C$ 45 - 60	C$ 45 - 50					C$ 35.00	C$ 35.00	Mercados de Bilwi
Robalo	Libra			C$ 60.00			C$ 45 - 60	C$ 20 - 25					C$ 40.00	C$ 20.00	Mercados de Chinandega
Atún	Libra	C$ 15.00							C$ 35 - 45					C$ 15.00	Mercado Oriental - Managua
Lisa	Libra						C$ 30 - 45	C$ 17 - 25					C$ 30.00	C$ 17.00	Mercados de Chinandega
Palometa	Libra	C$ 35.00	C$ 50.00				C$ 30 - 40	C$ 20 - 25					C$ 30 - 35	C$ 20.00	Mercados de Chinandega
Lenguado	Libra	C$ 40.00					C$ 30 - 45							C$ 30.00	Mercados de León
Roncador	Libra												C$ 30 - 35	C$ 30.00	Solamente se encontró en los mercados de Bilwi
Jurel	Libra						C$ 30 - 40	C$ 23 - 25	C$ 30 - 40			C$ 30.00	C$ 35.00	C$ 23.00	Mercados de Chinandega
Dorado									C$ 60.00					C$ 60.00	Solamente se encontró en los mercados de Rivas
Mero	Libra							C$ 25 - 35						C$ 25.00	Solamente se encontró en los mercados de Chinandega
Tilapia	Libra		C$ 40.00		C$ 60.00	C$ 40.00					C$ 18 - 20			C$ 18.00	Mercado de San Carlos
Guapote	Libra		C$ 60.00		C$ 60.00	C$ 50.00					C$ 30 - 35			C$ 30.00	Mercado de San Carlos
Mojarra	Libra	C$ 25.00			C$ 40.00		C$ 20.00				C$ C$ 12 - 18			C$ 12.00	Mercado de San Carlos
Guabina	Libra														No se encontró
Filetes															
Filete Corvina	Libra					C$ 70.00		C$ 30 - 70						C$ 30.00	Mercados de Chinandega
Filete de Tiburón	Libra	C$ 60.00	C$ 70.00	C$ 70 - 80	C$ 70.00		C$ 60 - 75		C$ 90.00					C$ 60.00	Mercados de Leó y Oriental - Managua
Filete de Raya	Libra	C$ 45.00			C$ 55 - 60		C$ 45 - 60	C$ 23 - 60						C$ 23.00	Mercados de Chinandega
Filete de Bagre	Libra	C$ 70.00						C$ 25 - 50						C$ 25.00	Mercados de Chinandega
Filete Pargo	Libra				C$ 120.00	C$ 70.00			C$ 140.00					C$ 70.00	Mercado Mayoreo - Managua
Filete de lenguado	Libra	C$ 70.00		C$ 80 - 85	C$ 80.00									C$ 70.00	Mercado Oriental - Managua
Filete de Macarela	Libra								C$ 110.00					C$ 110.00	Solamente se encontro en los mercados de Rivas
Filete de Robalo	Libra							C$ 80.00						C$ 80.00	Solamente se encontró en los mercados de Chinandega
Filete de anguila	Libra						C$ 40.00							C$ 40.00	Solamente se encontró en los mercados de León
Filete de Atún	Libra														No se encontró
Filete de Mojarra	Libra										C$ 60.00			C$ 60.00	Solamente se encontró en el mercado de San Carlos
Filete de Dorado	Libra														No se encontró
Filete de Mero															No se encontró
Filete de Jurel	Libra							C$ 18 - 50						C$ 18.00	Solamente se encontró en los mercado de Chinandega
Filete de Tilapia	Libra		C$ 80.00								C$ 70.00			C$ 70.00	Mercado de San Carlos

Gobierno de Reconciliación y Unidad Nacional
El Pueblo, Presidente!

INPESCA

INSTITUTO NICARAGUENSE DE LA PESCA Y LA ACUICULTURA

PRECIOS PROMEDIOS DE PRODUCTOS PESQUEROS POR MERCADO

SEMANA DEL 11 AL 17 DE MAYO

2020 TE Nicaragua

PATRIA! PAZ! PORVENIR!

Productos	Unidad de Medida	Mercados de Managua					Mercados de León	Mercados de Chinandega	Mercados de Rivas	Mercados de Juigalpa	Mercados de San Carlos	Mercado de Bluefields	Mercados de Bilwi	Precio Minimo	Mercado
		Mercado Oriental	Mercado Roberto Huembes	Mercado Israel Lewites	Mercado Ivan Montenegro	Mercado Mayoreo									
Camarones y Langostas															
Camaron BKS	Libra														No se encontró
Camarón BKM	Libra														No se encontró
Camarón 71-90	Libra	C$ 75.00												C$ 75.00	Solamente se encontró en el mercado Oriental - Managua
Camaron 61-70	Libra			C$ 130.00										C$ 130.00	Solamente se encontró en el mercado Oriental - Managua
Camaron 51-60	Libra														No se encontró
Camaron 41-50	Libra			C$ 150.00	C$ 150.00									C$ 150.00	Mercados de Israel Lewites e Israel Lewites - Managua
Camaron 36-40	Libra														No se encontró
Camaron 31-35	Libra	C$ 120.00												C$ 120.00	Solamente se encontró en el mercado Oriental - Managua
Camaron 26-30	Libra														No se encontró
Camaron 21-25	Libra														No se encontró
Camaron 16-20	Libra														No se encontró
Langosta entera del Pacífico	Libra	C$ 90.00		C$ 150.00			C$ 120 - 150							C$ 90.00	Mercado Oriental - Managua
Cola de Langosta caribe	Libra	C$ 150.00			C$ 250.00									C$ 150.00	Mercado Oriental - Managua
Jaiba	Libra				C$ 50.00		C$ 40 - 50	C$ 40 - 50					C$ 20.00	C$ 20.00	Mercados de Bilwi
Pulpo	Libra														No se encontró
Calamar	Libra														No se encontró
Almejas	Libra								C$ 60.00			C$ 70.00		C$ 60.00	Mercados de Rivas
Mejillones	Libra														No se encontró
Conchas Negras	Docena	C$ 25.00	C$ 35.00	C$ 30.00	C$ 30.00		C$ 25 - 30	C$ 20 - 40						C$ 20.00	Mercados de Chinandega
Ostiones	Bolsita											C$ 10.00		C$ 10.00	Solamente se encontró en el mercado de Bluefields
Punche	3 unidades	C$ 40.00	C$ 45.00		C$ 40.00	C$ 35.00	C$ 25 - 40							C$ 25.00	Mercados de León
Cabezas de Pescado	Libra	C$ 20.00	C$ 20 - 40	C$ 40.00	C$ 35.00	C$ 20.00		C$ 10.00						C$ 10.00	Mercados de Chinandega
Chacalin Seco	Libra	C$ 100.00				C$ 130.00								C$ 100.00	Mercado Oriental - Managua
Pescado seco salado	Libra	C$ 50.00				C$ 100 - 150		C$ 50 - 200						C$ 50.00	Mercados de Chinandega y Oriental - Managua
Sardina Seca	Libra			C$ 120.00		C$ 100.00								C$ 100.00	Mercado Mayoreo - Managua

Fuente: Comerciantes de los diferentes mercados de Managua y Departamentos.