CLIMA PESCA
Nota Informativa Año 7 N°21
25/05/2020

SECCIONES	CONTENIDO	PÁGINA
I	**Noticias** El Niño/ (Oscilación del Sur (ENSO). Discusión Diagnostica	1
II	**Situación actualizada** Temperatura Superficial del Mar (TSM), Clorofila, Vientos, Blanqueamiento de Corales	2
III	**Impactos sobre la Pesca y la Acuicultura,** Resumen Regional	7
IV	**Meteorología y Oceanografía,** Informe por país	9
ANEXO 1	**Precios de productos de la pesca y acuicultura**	13

I. NOTICIAS

EL NIÑO/OSCILACIÓN DEL SUR (ENSO por sus siglas en inglés) DISCUSIÓN DIAGNÓSTICA

Estatus del Sistema de alerta del ENSO: Inactivo

Sinopsis: Se espera ~65% de probabilidad de ENSO-neutral durante el verano 2020 del Hemisferio Norte con probabilidades disminuyendo hasta otoño (a 45~50%).

Durante el mes de abril 2020, las anomalías positivas en las temperaturas de la superficie del mar (SSTs, por sus siglas en inglés) se debilitaron y estuvieron cerca de cero para finales de la semana (Fig. 1). Todos los índices de el Niño disminuyeron durante el mes, con los valores semanales más recientes de El Niño cerca de +0.2°C (Fig. 2). Las temperaturas ecuatoriales en la subsuperficie (promediadas a través de 180°-100°W) declinaron aún más y estuvieron bajo el promedio (Fig. 3), debido a la expansión hacia el este de temperaturas bajo el promedio en la subsuperficie del mar en el este del Pacífico (Fig. 4). Además, durante el mes, anomalías en los vientos en los niveles bajos estuvieron del este a través del centro y este-central del Pacífico, mientras que las anomalías de los vientos en los niveles altos estuvieron del oeste sobre el centro y este de la cuenca. La convección tropical estaba cerca del promedio alrededor de Indonesia y suprimida sobre la Línea del Cambio de Fecha (Fig. 5). En general, el sistema oceánico y atmosférico combinado permanecieron consistentes con ENSO-neutral.

La mayoría de los modelos en IRI/CPC (Fig. 6) favorece ENSO-neutral (índice de El Niño -3.4 entre -0.5°C y +0.5°C) durante el otoño del Hemisferio Norte, aunque una extensión considerable es evidente en el futuro. Se espera que los valores del índice de Niño 3.4 disminuyan durante el resto de la primavera del Hemisferio Norte hasta el verano, con la posibilidad de temperaturas bajo lo normal tornándose más estables hacia la última mitad del año. El consenso de los pronosticadores favorece condiciones de ENSO neutral hasta el verano y otoño, inclinándose levemente hacia La Niña a finales del año (~45% de probabilidad). Existe un ~10% de probabilidad de El Niño desde el verano hasta finales del año. En resumen, existe un ~65% de probabilidad de ENSO-neutral durante el Verano 2020 del Hemisferio Norte, con la probabilidad disminuyendo hasta otoño, (45-50%; oprimir Consenso del Pronóstico de CPC/IRI para la probabilidad de cada resultado en periodos de 3-meses).

Esta discusión es un esfuerzo consolidado de la Administración Nacional Oceánica y Atmosférica (NOAA por sus siglas en inglés), el Servicio Nacional de Meteorología de NOAA y sus instituciones afiliadas. Las condiciones oceánicas y atmosféricas son actualizadas semanalmente en la página de Internet del Centro de Predicciones Climáticas (Condiciones actuales de El Niño/La Niña y La Discusión de Expertos). De igual manera, los pronósticos para la evolución de El Niño/La Niña son actualizados mensualmente en la sección Foro de Pronóstico del Boletín de Diagnóstico Climático del Centro de Predicciones Climáticas (CPC por sus siglas en inglés). Perspectivas y análisis adicionales están disponibles en el blog del ENSO.

La próxima Discusión Diagnóstica del ENSO está programada para el 11 de junio de 2020. Para recibir una notificación por correo electrónico al momento en que la Discusión Diagnóstica del ENSO mensual esté disponible, favor enviar un mensaje a: ncep.list.enso-update@noaa.gov .

Leer documento completo: **EL NIÑO/OSCILACIÓN DEL SUR (ENSO por sus siglas en inglés) DISCUSIÓN DIAGNÓSTICA**

II. SITUACIÓN ACTUALIZADA AL 25 DE MAYO DE 2020

TEMPERATURA SUPERFICIAL DEL AGUA

La **fig. 1** muestra la temperatura superficial del mar, el **23 de mayo de 2020**, las lecturas se presentan en la Tabla 1.

Figura 1. Temperatura superficial del mar en el Istmo Centroamericano

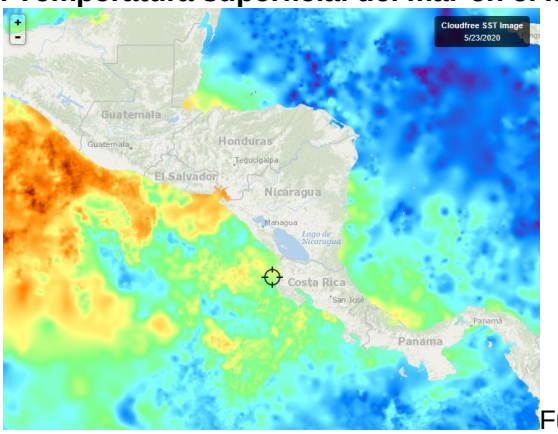

Fuente: FishTrack

Tabla 1. Distribución de Temperaturas Superficiales del Mar en el Pacífico y Caribe de Centroamérica.

Ubicación	Rango de Temperatura (°C)
Pacífico	
Tehuantepec	30.0 – 31.2
Costa de Guatemala	30.1 – 30.8
Costa de El Salvador	30.0 – 31.0
Costa de Nicaragua	29.5 – 30.7
Masachapa, Nicaragua	29.9
Papagayo	29.7 – 30.3
Golfo de Fonseca	30.7 – 31.1
Costa de Costa Rica	29.3 – 30.2
Costa de Panamá	28.5– 29.6
Golfo de Panamá	28.6– 30.0
Caribe	
Costa de Belice	29.1 – 30.2
Golfo de Honduras	30.5 – 30.6
Resto del Caribe Centroamericano	28.0 – 30.3

Para la semana que se informa, las aguas más cálidas se observan en el Golfo de Fonseca, mientras que las más frías en gran parte de la costa del Pacífico de Panamá.

La **fig. 2** muestra la temperatura superficial del mar al **23 de mayo de 2020,** en el litoral Caribe y Atlántico de la República Dominicana, cuyas lecturas se presentan en la Tabla 2.

Figura 2. Temperatura superficial del mar en el litoral Caribe y Atlántico de República Dominicana

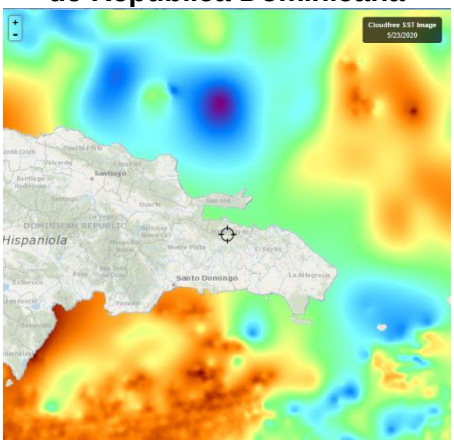

Fuente: FishTrack

Tabla 2. Distribución de Temperaturas Superficiales del Mar en República Dominicana

Ubicación	Rango de Temperatura (°C)
Litoral Caribe	28.1 – 28.8
Litoral Atlántico	28.1 – 29.1
Bahía de Samaná (Atlántico)	28.1

CLOROFILA

La **fig. 3** muestra la presencia de la clorofila a, para el **23 de mayo de 2020**; las lecturas correspondientes se presentan en la Tabla 3.

Fig. 3 Concentración de clorofila en los litorales Centroamericanos



Fuente: NASA EODIS, presentada por Clima Pesca

Tabla 3. Valores de clorofila a en el Istmo Centroamericano

Sitio	Valor clorofila a (mg/m^3)
Istmo de Tehuantepec	ind
Costa de Guatemala	0.2 - 3.5
Costa de El Salvador	0.9 – 3.6
Golfo de Fonseca	2.9 – 11.0
Costa de Nicaragua	0.5 – 4.7
Gran Lago de Nicaragua	5.6 - 10.0
Papagayo	0.1 – 0.2
Golfo de Nicoya, Costa Rica	3.2 – 7.2
Litoral Pacífico de Costa Rica	ind
Litoral Pacífico de Panamá (Golfo de Chiriquí)	ind
Golfo de Panamá, Panamá	0.4 – 3.6
Caribe	
Costa de Belice	1.6 – 4.7
Lago Izabal (Guatemala)	7.8 – 8.8
Golfo de Honduras	0.5 – 6.0
Costa Misquita de Honduras	ind
Costa Caribe de Nicaragua	2.2 – 4.7
Costa Caribe de Costa Rica (Limón)	ind
Bocas del Toro, Panamá	ind

Las lecturas de Clorofila a, para el periodo no se presentan visibles para las áreas del Pacífico y el Caribe.

La **fig. 4** muestra la presencia de la clorofila a, para el **23 de mayo de 2020** en República Dominicana. Las lecturas correspondientes se presentan en la Tabla 4 donde se nota que no hay visibilidad para las áreas del Caribe y Atlántico.

Fig. 4 Concentración de clorofila a en los litorales de República Dominicana

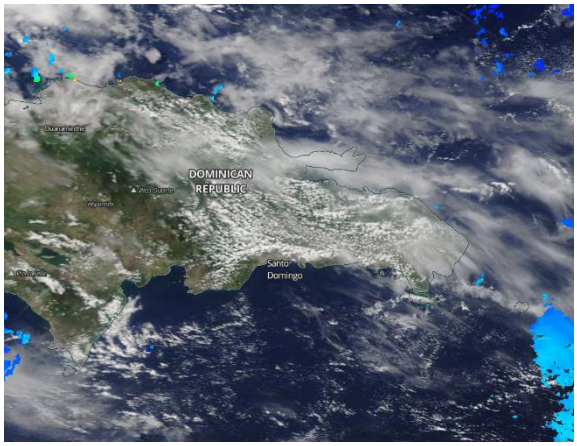

Fuente: NASA – EODIS; presentada por Clima Pesca.

Tabla 4. Valores de Clorofila a, en Rep. Dominicana

Sitio	Valor clorofila "a" (mg/m^3)
Samaná	ind
Litoral Atlántico	ind
Barahona (Caribe)	ind
Pedernales (Caribe)	0.5 – 0.6
Lago Enriquillo	ind

VIENTO

La imagen de vientos superficial del 24/05/2020 (15:00, hora local) presentada en la **fig.5** muestra los vientos superficiales en la región del SICA cuyas velocidades se registran en la **Tabla 5**.

Figura 5. Velocidades de los vientos superficiales en la región SICA

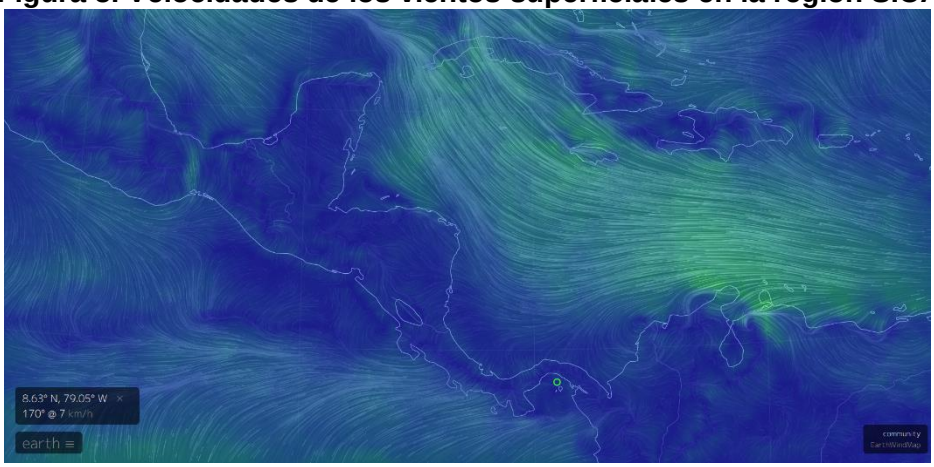

Fuente Earth

Tabla 5. Velocidades de vientos superficiales

	Sitio	Velocidad del viento (km/h)
Pacífico	Tehuantepec	7.4 – 11.1
	Costa de Guatemala	11.1 – 12.9
	Golfo de Fonseca	9.3 – 18.5
	Masachapa, Nicaragua	9.3
	Papagayo	5.5 – 9.3
	Golfo de Panamá	5.5 – 11.1
Caribe	Costa norte de Belice	12.9 – 14.8
	Roatán	3.7 – 5.5
	Puerto Cortés, Honduras	11.1
	Bluefields, Nicaragua	11.1
	Limón, Costa Rica	9.3
	Bocas del Toro, Panamá	7.4
	Colón, Panamá	5.5 – 7.4
Atlántico	Samaná, Rep. Dominicana	14.8 – 16.6
	Monte Cristi, Rep. Dominicana (Atlántico)	16.6

En la región de los países del SICA, las mayores velocidades del viento a las 15:00 horas de Centroamérica del 24 de mayo de 2020, se registraron en el Golfo de Fonseca en el Pacífico; Monte Cristi en el Atlántico y la costa de Belice para el Caribe.

BLANQUEAMIENTO DE CORALES[1]

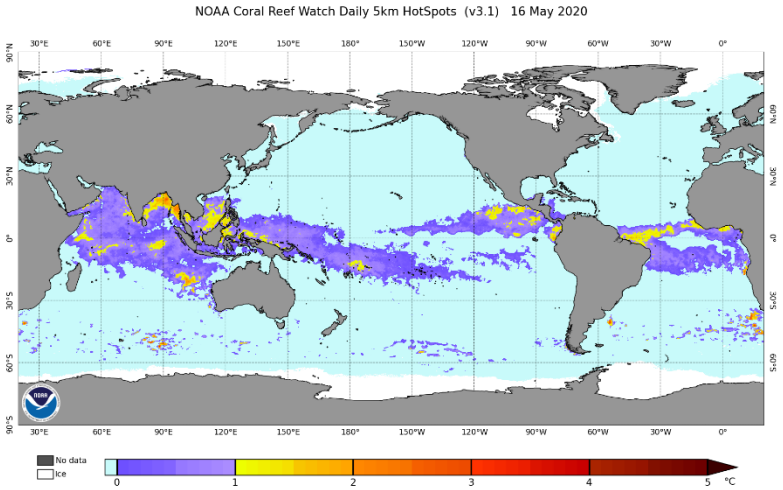

Para las mediciones del estrés por calor de los corales, los niveles de alerta para la región se mantienen en los índices de cuidado para la costa del Pacífico en la región.

[1] Current Operational Coral Bleaching

Área de alerta diaria de estrés por calor, blanqueamiento de coral versión satelital global de 5 km (versión 3.1, producto experimental)

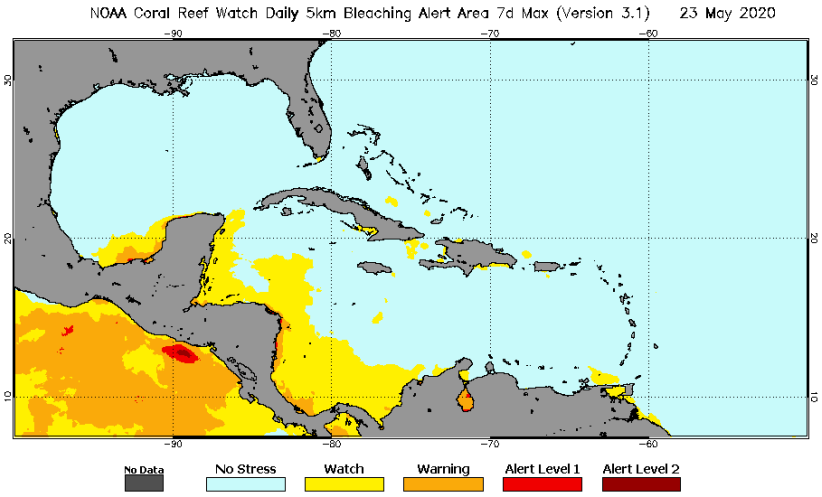

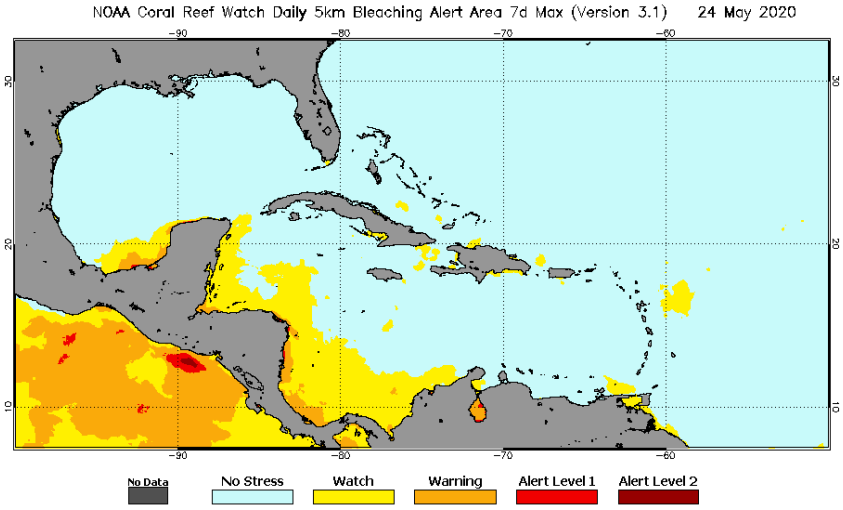

III IMPACTOS SOBRE LA PESCA Y LA ACUICULTURA

INFORMACIÓN DE LOS EVENTOS METEOROLÓGICOS EN LA REGIÓN Y SU RELACIÓN CON LA PESCA Y LA ACUICULTURA
Período del 18 al 23 de mayo de 2020
Fase de la luna durante el período informado: Cuarto menguante

El SALVADOR: Pesca Artesanal Continental, en el Lago de Güija compartido entre El Salvador y Guatemala[2].

[2] Información proporcionada por la señora Rosa Miriam Sandoval, miembro de FACOPADES.

Sector Langue y La Ventana

Especie o grupo de especies	18 al 23 mayo de 2020 lb/semana	Precio primera venta US$/libra
Tilapia	1,504	0.75
Quisque	200	---
Caracol (solo carne)	---	---

Esta semana la actividad de la pesca mejoró y debido a las crecientes de los ríos se dio la captura de "quisques" (bagres pequeños) que fueron donados a la comunidad.

Lamentablemente por la presencia de una tormenta eléctrica se dio la muerte de un pescador.

Foto: Cortesía Rosa Sandoval

NICARAGUA. Pesca Artesanal, Masachapa. Managua[3]

Especie o grupo de especies	11 al 16 de mayo de 2020		18 al 23 de mayo de 2020	
	Captura semanal (lb/semana)	Precio primera venta (US$/libra)	Captura semanal (lb/semana)	Precio primera venta (US$/libra)
Pargo lunarejo 1-2 lb	3,210	2.05	7,870	2.04
Pargo lunarejo 3-5 lb	---	---	---	---
Pargo lunarejo ¾ lb	2,654	1.46	2,689	1.17
Pargo lunarejo 2-4 lb	3,978	2.05	4,387	2.04
Pargo dientón	---	---	---	---
Pargo blanco o ruco	---	---	---	---
Chatarra	5,784	0.44	2,865	0.44
Jurel ud. > 10 lb	1,342 ud.	1-75-2.24/ Ud.	---	---
Jurel (8-9 lb)	---	---	---	---
Jurel (3-5 lb)	---	---	15,689	0.15
Tiburón blanco	8,693	0.58	10,549	0.58
Tiburón tressehel	6,757	0.26	4,531	0.29
Atún blanco	1,432	0.44	---	---
Atún negro ud. > 3lb	1,432	0.88	---	---
Atún negro	---	---	3,852	0.20
Atún aleta amarillas	543	0.44	3,540	0.44
Manta raya	---	---	---	---

[3] Información proporcionada por la señora María Obando.

Raya de dos cachos	3,264	0.58	---	---
Raya blanca entera	3,183	0.35	5,648	0.35
Pez hoja ud. >1lb	3,643	0.44	3,276	0.58
Dorado 6-12 lb	---	---	---	---
Dorado >13 lb	8,765	1.32	---	---
Macarela ud.>1 lb	---	---	---	---
Barracuda	---	---	---	---
Ruco > 1 lb	---	---	---	---
Ruco 3/4	---	---	---	---
Ruco 1/2	---	---	---	---
Pez gallo	---	---	---	---
Total	**57,373**		**61,356**	

Nota: US$ 1 = C$34.2173 (Banco Central de Nicaragua, 17 de mayo de 2020)
US$ 1 = C$34.2367 (Banco Central de Nicaragua, 24 de mayo de 2020)

Durante la semana se mantiene la buena pesca, con pocas lluvias y mareas bajas. Los precios continúan bajos.

RESUMEN REGIONAL

Los sitios reportados presentan buena pesca durante la semana, continuando el problema de los precios bajos debido al COVID-19.

Esta semana se rescataron en Panamá tres pescadores que se habían perdido por falla del motor fuera de borda y se tuvo la pérdida de una vida en el Lago Güija, en El Salvador por una tormenta eléctrica.

Llamamos la atención a los pescadores en mantener las medidas de seguridad de manera a evitar accidentes y pérdidas de vida por la presencia de fenómenos naturales.

IV. METEOROLOGIA Y OCEANOGRAFIA 25/05/2020

Pronóstico Centro de Predicción Climática. **Período: 21 al 27 de mayo de 2020.**

Sigue habiendo altos riesgos de inundación en muchas partes de América Central, ya que se pronostica que continuarán las fuertes lluvias.

El pronóstico de fuertes lluvias generalizadas podría provocar inundaciones y deslizamientos de tierra en muchas áreas.

Durante los últimos siete días, continuaron las lluvias abundantes en el norte de América Central. Las cantidades más pesadas (> 100 mm) se registraron a lo largo del Golfo de Honduras, las regiones del Pacífico de Guatemala, El Salvador, el Golfo de Fonseca y las áreas locales del norte de Nicaragua. Más al sur, limitado por lluvias leves a moderadas, cayeron sobre Costa Rica y Panamá.

Las lluvias constantes en las últimas semanas han contribuido a erosionar los déficits de humedad de treinta días en partes de Guatemala y Honduras y a mantener excedentes en gran parte del norte de América Central. En contraste, la escasez de precipitaciones aumentó los déficits en el sur de Nicaragua, Costa Rica y Panamá. Un análisis de las condiciones de vegetación de un modelo de rendimiento de cultivos indicó que se observaron condiciones favorables en gran parte de América Central debido a la lluvia generalizada y superior a la media durante las últimas semanas. Sin embargo, se necesitan más lluvias en Costa Rica y Panamá para reducir los déficits y ayudar a las actividades de cultivo en la región.

Durante el período de pronóstico, se pronostican fuertes lluvias en América Central. Cantidades de lluvia superiores a 100 mm son posibles sobre el oeste y centro de Guatemala, el sur de Honduras, el oeste de Nicaragua, Costa Rica y Panamá. En Guatemala, el pronóstico de lluvias abundantes podría desencadenar un flujo piroclástico peligroso aguas abajo de las cuencas hidrográficas sobre los departamentos de Escuintla y Retalhuleu, al sur del país. Si bien el pronóstico de lluvias continuas debería ayudar a erosionar aún más los déficits de lluvia en las partes secas de América Central, la humedad excesiva puede exacerbar las condiciones en muchas áreas previamente inundadas y provocar nuevas inundaciones y deslizamientos de tierra.

English version here: Climate Prediction Center's Central America Hazards Outlook. May 21 – 27, 2020

El Salvador: Informe Especial sobre Oleaje más rápido y alto arriba a la costa[4]

Fecha y hora de emisión: lunes 25 de mayo de 2020, 10:00 a.m.

Descripción
Oleaje generado por tormentas extratropicales en el Hemisferio Sur, arriba a la costa de El Salvador. Las olas serán más rápidas y altas de las que habitualmente se observan en el litoral salvadoreño.

Pronóstico
Para lunes 25, martes 26, miércoles 27, jueves 28 y viernes 29 de mayo, frente a diferentes sectores del litoral salvadoreño, se prevé oleaje con las siguientes características:

Sectores	25/05/2020		26/05/2020		27/05/2020		28/05/2020		29/05/2020	
	Velocidad (km/h)	Altura (m)	Velocidad (km/h)	Altura (m)	Velocidad (km/h)	Altura (m)	Velocidad (km/h)	Altura (m)	Velocidad (km/h)	Altura (m)
Planicie Costera Occidental (Punta Remedios)	65	1.3	60	1.6	55	1.7	50	1.7	50	1.7
Cordillera del Bálsamo (Punta Roca)	65	1.4	60	1.7	55	1.9	55	1.9	50	1.9
Planicie Costera Central (Estero de Jaltepeque)	65	1.3	60	1.6	55	1.7	55	1.8	50	1.9

[4] Informe Especial 4. Oleaje más rápido y alto arriba a la costa de El Salvador

Planicie Costera Oriental (Bahía de Jiqúilisco)	65	1.2	60	1.4	55	1.7	55	1.5	50	1.6
Golfo de Fonseca (Bahía de La Unión)	65	1.1	60	1.3	55	1.7	55	1.4	50	1.5
Potencia (kW/m)	15		22		24		25		24	

Los valores típicos de altura, velocidad y potencia de las olas frente a la costa de El Salvador son 1.5 metros, 37 kilómetros por hora y 16 kilowatt por metro de frente de ola. En la zona de rompiente la altura de las olas es 1.6 veces el valor pronosticado y cada media hora esta altura puede ser hasta 1.5 veces más.

Marea

Para lunes 25, martes 26, miércoles 27 y jueves 28 de mayo, las mareas serán neutras por lo que la diferencia de altura del nivel del mar entre marea alta y baja es media. La marea alta será entre las 4 y 6 de la madrugada y tarde, dejando al descubierto la parte baja de las playas. La marea baja será entre las 9 y 12 de la mañana y noche, inundando la parte alta de las playas.

Posibles afectaciones

Por las características del evento, se prevé una probabilidad baja de que ocurran las posibles afectaciones. En marea alta, por el aumento de la altura de las olas en la zona de rompiente, es probable la inundación de la parte alta de las playas en donde hay viviendas temporales o permanentes y el volcamiento de embarcaciones que ingresan al mar desde las playas. En marea baja por el aumento de la rapidez de las corrientes de retorno, es probable el ahogamiento de personas que ingresan al mar en las playas y el rompimiento de amarras de las embarcaciones en las dársenas de los puertos.

Recomendación

Para lunes 25, martes 26, miércoles 27 y jueves 28 de mayo, se recomienda precaución, por oleaje más rápido y alto, que aumentará la rapidez de las corrientes de retorno y la altura de las olas en la zona de rompiente. Además, se solicita atender las recomendaciones de la Dirección General de Protección Civil.

Nota

Este informe especial se actualizará en 24 horas o de forma anticipada, sí las características del evento cambian significativamente.

Oleaje generado por tormentas extra-tropicales en el Hemisferio Sur, arriba a la costa de El Salvador. Las olas serán más rápidas y altas de las que habitualmente se observan en el litoral salvadoreño.

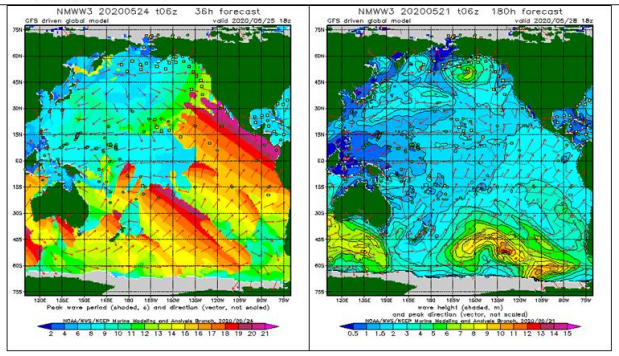

Honduras: INFOAGRO. Perspectiva para el período correspondiente del 21 al 31 de mayo de 2020

La Secretaría de Agricultura y Ganadería (SAG), por medio del Servicio de Información Agroalimentaria (INFOAGRO) y la Dirección de Ciencia y Tecnología Agropecuaria (DICTA), en coordinación con la Comisión Permanente de Contingencias (COPECO), ponen a disposición el Reporte Agrometeorológico, el cual tiene como objetivo presentar las condiciones meteorológicas en las principales zonas productoras de Honduras.

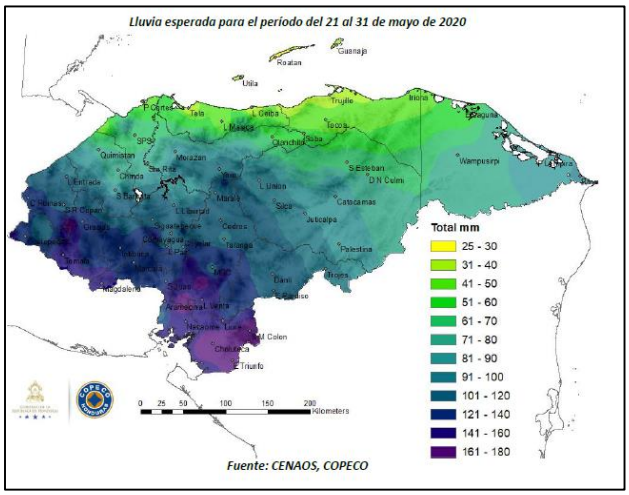

Leer documento completo: Reporte Agrometeorológico. Año VIII - No. 12

Procedimiento para visualizar en Clima Pesca informes actualizados de cada una de las oficinas de Meteorología y Oceanografía de los países del SICA.

1. En la barra superior encontrarán el título PRONÓSTICO, ingresan a esa sección.
2. Aparecen las banderas de los países del SICA, colóquese sobre la bandera del país que sea de su interés.
3. Dar clic y aparecerá el más reciente boletín informativo del Clima y Oceanografía.

También pueden ingresar a los enlaces que se detallan a continuación:

Belice: http://www.hydromet.gov.bz/forecasts/marine-forecast

Costa Rica: http://miocimar.ucr.ac.cr/

El Salvador: http://www.snet.gob.sv/ver/meteorologia/pronostico/24+horas/

Guatemala: www.insivumeh.gob.gt

Honduras: http://copeco.gob.hn/situacion-actual

Nicaragua: http://www.ineter.gob.ni/pronosticomaritimo

Panamá: http://www.hidromet.com.pa/pronostico_extendido.php

República Dominicana: http://www.onamet.gov.do/pronostico.php?s=pg
http://www.onamet.gov.do/m/pdto/08w-wprono/02w-winforme-marino.php

Anexo 1. Precios de los productos pesqueros y acuícolas

Gobierno de Reconciliación y Unidad Nacional
El Pueblo, Presidente!

INPESCA
INSTITUTO NICARAGUENSE DE LA PESCA Y LA ACUICULTURA
PRECIOS PROMEDIOS DE PRODUCTOS PESQUEROS POR MERCADO
SEMANA DEL 18 AL 24 DE MAYO

2020 TE ♥ Nicaragua

PATRIA! PAZ! PORVENIR!

Productos	Unidad de Medida	Mercados de Managua					Mercados de León	Mercados de Chinandega	Mercados de Rivas	Mercados de San Carlos	Mercado de Bluefields	Mercados de Bilwi	Precio Minimo	Mercado
		Mercado Oriental	Mercado Roberto Huembes	Mercado Israel Lewites	Mercado Ivan Montenegro	Mercado Mayoreo								
Pescados Enteros														
Pargo	Libra		C$ 80.00	C$ 90.00	C$ 90.00		C$ 70 - 80	C$ 55 - 65			C$ 50.00	C$ 40.00	C$ 40.00	Mercado de Bilwi
Macarela	Libra	C$ 60.00		C$ 70.00	C$ 70.00		C$ 60.00	C$ 25-35				C$ 30.00	C$ 25.00	Mercados de Chinandega
Bagre	Libra				C$ 60.00	C$ 30.00	C$ 30 - 40	C$ 10 - 15			C$ 30.00		C$ 10 - 15	Mercados de Chinandega
Ruco	Libra	C$ 50.00	C$ 70.00	C$ 60.00	C$ 70.00	C$ 50.00	C$ 40 - 60						C$ 40.00	Mercados León
Corvina	Libra	C$ 45.00		C$ 50.00			C$ 40.00	C$ 35 - 40				C$ 35.00	C$ 35.00	Mercados de Chinandega y Bilwi
Robalo	Libra			C$ 70.00			C$ 40.00	C$ 20 - 35			C$ 50.00	C$ 35.00	C$ 20.00	Mercados de Chinandega
Atún	Libra								C$ 35.00				C$ 35.00	Mercados de Rivas
Lisa	Libra						C$ 30 - 40	C$ 17 - 25				C$ 30.00	C$ 17 - 25	Mercados de Chinandega
Palometa	Libra	C$ 35.00					C$ 30 - 40	C$ 20 - 25			C$ 30.00	C$ 30.00	C$ 20 - 25	Mercados de Chinandega
Lenguado	Libra	C$ 40.00					C$ 30 - 45						C$ 30.00	Mercados de León
Roncador	Libra											C$ 30.00	C$ 30.00	Solamente se encontró en el mercado de Bilwi
Jurel	Libra			C$ 50.00			C$ 30 - 40	C$ 23 - 25	C$ 25 - 40			C$ 30.00	C$ 23 - 25	Mercados de Chinandega
Dorado			C$ 60 - 70		C$ 60.00				C$ 45.00				C$ 45.00	Mercados de Rivas
Mero	Libra			C$ 60.00				C$ 25 - 35					C$ 25 - 35	Mercados de Chinandega
Tilapia	Libra		C$ 40.00			C$ 30.00							C$ 30.00	Mercado Mayoreo - Managua
Guapote	Libra				C$ 60.00									Solamente se encontró en mercado Ivan Montenegro - Managua
Mojarra	Libra	C$ 25.00	C$ 30.00				C$ 20.00						C$ 20.00	Mercado de León
Guabina	Libra													No se encontró
Filetes														
Filete Corvina	Libra					C$ 70.00		C$ 30 - 70					C$ 30.00	Mercado de Chinandega
Filete de Tiburón	Libra	C$ 60.00	C$ 70.00	C$ 70.00	C$ 70.00		C$ 50 - 80		C$ 90.00				C$ 50.00	Mercados de León
Filete de Raya	Libra	C$ 45.00			C$ 50.00		C$ 40 - 60	C$ 23 - 60	C$ 35.00				C$ 23.00	Mercados de Chinandega
Filete de Bagre	Libra	C$ 75.00			C$ 80.00			C$ 25 - 50					C$ 25.00	Chinandega
Filete Pargo	Libra					C$ 70.00			C$ 110.00				C$ 70.00	Mercado Mayoreo - Managua
Filete de lenguado	Libra	C$ 70.00		C$ 80 - 85									C$ 70.00	Mercado Oriental - Managua
Filete de Macarela	Libra								C$ 110.00				C$ 110.00	Solamente se encontró en los mercados de Rivas
Filete de Robalo	Libra							C$ 80.00					C$ 80.00	Solamente se encontró en los mercados de Chinandega
Filete de Anguila	Libra	C$ 70.00					C$ 50.00						C$ 50.00	Mercados de León
Filete de Atún	Libra													No se encontró
Filete de Mojarra	Libra													No se encontró
Filete de Dorado	Libra			C$ 90.00									C$ 90.00	Mercado Israel Lewites - Managua
Filete de Mero														No se encontró
Filete de Jurel	Libra							C$ 18 - 70					C$ 18.00	Solamente se encontró en los mercados de Chinandega
Filete de Tilapia	Libra		C$ 80.00		C$ 80.00								C$ 70.00	Mercado Ivan Montenegro y Roberto Huembes - Managua

Gobierno de Reconciliación y Unidad Nacional
El Pueblo, Presidente!

INSTITUTO NICARAGUENSE DE LA PESCA Y LA ACUICULTURA

PRECIOS PROMEDIOS DE PRODUCTOS PESQUEROS POR MERCADO
SEMANA DEL 18 AL 24 DE MAYO

2020 TE ♥ Nicaragua

PATRIA! PAZ! PORVENIR!

Productos	Unidad de Medida	Mercados de Managua					Mercados de León	Mercados de Chinandega	Mercados de Rivas	Mercados de San Carlos	Mercado de Bluefields	Mercados de Bilwi	Precio Mínimo	Mercado
		Mercado Oriental	Mercado Roberto Huembes	Mercado Israel Lewites	Mercado Ivan Montenegro	Mercado Mayoreo								
Camarones y Langostas														
Camaron BKS	Libra													No se encontró
Camarón BKM	Libra													No se encontró
Camarón 71-90	Libra													No se encontró
Camaron 61-70	Libra													No se encontró
Camaron 51-60	Libra			C$ 120.00	C$ 130.00								C$ 120.00	Mercado Israel Lewites - Managua
Camaron 41-50	Libra			C$ 160.00	C$ 150.00								C$ 150.00	Mercado Israel e Ivan Montenegro- Managua
Camaron 36-40	Libra													No se encontró
Camaron 31-35	Libra													No se encontró
Camaron 26-30	Libra												C$ 200.00	No se encontró
Camaron 21-25	Libra													No se encontró
Camaron 16-20	Libra													No se encontró
Langosta entera del Pacifico	Libra	C$ 100.00		C$ 150.00			C$ 100 - 150						C$ 100.00	Mercados de León y Oriental -Managua
Cola de Langosta caribe	Libra	C$ 150.00											C$ 150.00	Solamente se encontro en el mercado Oriental - Managua
Jaiba	Libra			C$ 50.00			C$ 65 - 70				C$ 30 - 40	C$ 20.00	C$ 20.00	Mercado de Bilwi
Pulpo	Libra								C$ 160.00					Solo se encontro en el mercado de Rivas
Calamar	Libra													No se encontró
Almejas	Libra										C$ 70.00			No se encontró
Mejillones	Libra													No se encontró
Conchas Negras	Docena	C$ 25.00			C$ 30.00	C$ 30.00	C$ 45 - 65	C$ 20 - 40					C$ 20.00	Mercados de Chinandega
Ostiones	Bolsita										C$ 10.00		C$ 10.00	Mercado de Bluefields
Punche	3 unidades	C$ 40.00		C$ 40.00	C$ 40.00	C$ 35.00	C$ C$ 40 - 45						C$ 35.00	Mercados de Mayoreo - Managua
Cabezas de Pescado	Libra	C$ 20.00	C$ 20 - 50	C$ 40.00	C$ 25 - 40	C$ 20.00		C$ 10.00					C$ 10.00	Mercados de Chinandega
Chacalin Seco	Libra	C$ 100.00											C$ 100.00	Mercado Oriental - Managua
Pescado seco salado	Libra	C$ 50.00	C$ 150 - 200			C$ 100 - 150	C$ 55 - 65	C$ 50 - 200					C$ 50.00	Mercados de Chinandega y Oriental - Managua
Sardina Seca	Libra		C$ 120.00			C$ 100.00							C$ 100.00	Mercados de Mayoreo - Managua

Fuente: Comerciantes de los diferentes mercados de Managua y Departamentos.