CLIMA PESCA
Nota Informativa Año 7 N°23
08/06/2020

SECCIONES	CONTENIDO	PÁGINA
I	**Noticias** El impacto de COVID-19 en la pesca y acuicultura. Una evaluación global desde la perspectiva de los organismos regionales de pesca. Evaluación inicial mayo 2020.	1
II	**Situación actualizada** Temperatura Superficial del Mar (TSM), Clorofila, Vientos, Blanqueamiento de Corales	3
III	**Impactos sobre la Pesca y la Acuicultura,** Resumen Regional	8
IV	**Meteorología y Oceanografía,** Informe por país	9
ANEXO 1	**Precios de productos de la pesca y acuicultura**	13

I. NOTICIAS

El impacto de COVID-19 en la pesca y la acuicultura. Una evaluación global desde la perspectiva de los organismos regionales de pesca.

FAO. Evaluación inicial mayo 2020

Compartimos el documento preparado por la División de Operaciones y Tecnologías de Pesca (FIAO) de la Organización de las Naciones Unidas para la Alimentación y la Agricultura (FAO), respecto a la evaluación del COVID-19 en función de las consultas realizadas con las Organizaciones Regionales de Ordenación Pesquera (OROP) y los Organismos Regionales de Pesca (ORP) y en colaboración con la Secretaría de la Red de Organismos Pesqueros (RSN).

El documento tiene como objetivo proporcionar una visión global, oportuna e indicativa de los impactos de COVID-19 en la pesca y la acuicultura, así como compartir ejemplos de buenas prácticas y recopilar sugerencias para intervenciones que puedan informar y guiar el desarrollo de medidas de mitigación.

Sin embargo, la situación está en constante evolución. Como tal, para comprender el impacto total de COVID-19 en la pesca y la acuicultura, se requerirán evaluaciones adicionales tanto a nivel regional como nacional.

Entre las observaciones principales, varias OROP (44% de los encuestados) y la mayoría de las ORP (91% de los encuestados) presentan preocupación en cuanto a la pesca de captura. Están experimentando o esperando que el impacto de COVID-19 tenga consecuencias negativas en el manejo de las pesquerías.

La gran mayoría de las OROP y ORP (87% y 89%, respectivamente) con roles relacionados con actividades de Monitoreo, Control y Seguimiento (MCS), experimentan o esperan que el impacto de COVID-19 tenga consecuencias negativas en el MCS de las actividades pesqueras y la lucha contra la Pesca INDNR.

La mayoría de las OROP y ORP, que realizan investigaciones, creen que el trabajo científico se verá afectado a corto plazo (57 y 60 por ciento, respectivamente) y a mediano plazo (71% y 30%, respectivamente). Solo el diez por ciento de las ORP cree que el trabajo científico se verá afectado a largo plazo.

Las OROP informaron de los impactos de COVID-19 en sus operaciones regulares, tales como: cancelación/aplazamiento de reuniones; reemplazo de reuniones en persona para videoconferencias; personal de secretaría teletrabajo; actividades disminuidas en su ejecución; y restricciones de las actividades laborales de los expertos en pesca. Las ORP informaron principalmente sobre cuestiones relacionadas con los mercados, la migración, las restricciones en la producción y la crisis económica en general. Se informó un impacto positivo en relación a la reducción de la huella de carbono.

Las ORP informaron que, en las pesquerías de captura, el empleo en el sector de la pesca será el más afectado (64% de los encuestados) mientras que en la acuicultura se creía que el empleo tanto en el sector de cosecha como en el de post-cosecha se verá igualmente afectado (64% de los encuestados).

Con respecto a la demanda, la oferta y el precio de los productos pesqueros, las ORP informaron que, aunque se espera que la demanda de exportaciones en los sectores de la pesca de captura y la acuicultura sea la más afectada por el impacto de COVID-19, la demanda en los mercados nacionales. También se prevé un impacto significativo en ambos sectores.

Por lo tanto, también se prevé que el suministro a los mercados nacionales y de importación en los sectores de la pesca de captura y la acuicultura se vea afectado negativamente por el impacto de COVID-19. El impacto de COVID-19 en los precios del pescado sigue siendo incierto.

En relación a las medidas de mitigación se informó que actualmente, las OROP están emprendiendo, o planean emprender, medidas relacionadas con el teletrabajo, como participar en la toma de decisiones entre sesiones por correo electrónico; siguiendo los consejos del gobierno local para trabajar de forma remota; realizar reuniones de forma remota e implementar herramientas de videoconferencia. También están diseñando escenarios para el post-COVID-19, como la reprogramación de reuniones y eventos; restringir la planificación de reuniones físicas a los considerados como clave e inevitable; y evaluación de los efectos de COVID-19 en los sectores de la pesca y la acuicultura.

Actualmente, las ORP están emprendiendo, o planeando emprender, las medidas de mitigación de impacto de COVID-19 relacionadas con el teletrabajo, incluido el desarrollo, la provisión y el acceso a materiales de capacitación en línea. Las ORP también están considerando medidas orientadas a la formulación de políticas y la promoción del consumo de pescado, como la formalización de redes para análisis oportunos y sólidos sobre los

impactos; desarrollo de políticas específicas y orientación de gestión, tales como planes regionales de contingencia; medidas para facilitar el transporte de productos pesqueros artesanales; promoción de productos pesqueros a través de comunicaciones impresas y en redes sociales; promover procedimientos para autorizar la exportación de productos de la pesca y la acuicultura; alentando la búsqueda de nuevas alternativas de pesca; y la promoción de ayuda alimentaria de emergencia por parte de los gobiernos basados en productos pesqueros.

Le invitamos a leer documento completo: **The Impact of COVID-19 Fisheries and Aquaculture**

II. SITUACIÓN ACTUALIZADA AL 08 DE JUNIO DE 2020

TEMPERATURA SUPERFICIAL DEL AGUA

La **fig. 1** muestra la temperatura superficial del mar, el **6 de junio de 2020**, las lecturas se presentan en la Tabla 1.

Figura 1. Temperatura superficial del mar en el Istmo Centroamericano

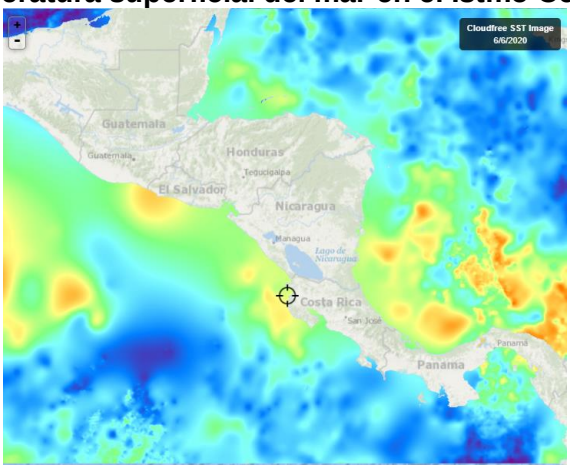

Fuente: FishTrack

Tabla 1. Distribución de Temperaturas Superficiales del Mar en el Pacífico y Caribe de Centroamérica.

Ubicación	Rango de Temperatura (°C)
Pacífico	
Tehuantepec	28.9 – 29.2
Costa de Guatemala	28.9 – 29.6
Costa de El Salvador	29.2 – 29.8
Costa de Nicaragua	29.2 – 29.4
Masachapa, Nicaragua	29.3
Papagayo	29.4 – 29.6
Golfo de Fonseca	29.2
Costa de Costa Rica	28.2 – 29.5
Costa de Panamá	27.9– 28.9
Golfo de Panamá	28.3– 29.5

Caribe	
Costa de Belice	28.3 – 28.9
Golfo de Honduras	28.9
Resto del Caribe Centroamericano	28.5 – 30.1

Para la semana que se informa, las aguas más cálidas se observan en la zona de Papagayo, mientras que las más frías en gran parte de la costa del Pacífico de Panamá.

La **fig. 2** muestra la temperatura superficial del mar al **6 de junio de 2020,** en el litoral Caribe y Atlántico de la República Dominicana, cuyas lecturas se presentan en la Tabla 2.

Figura 2. Temperatura superficial del mar en el litoral Caribe y Atlántico de República Dominicana

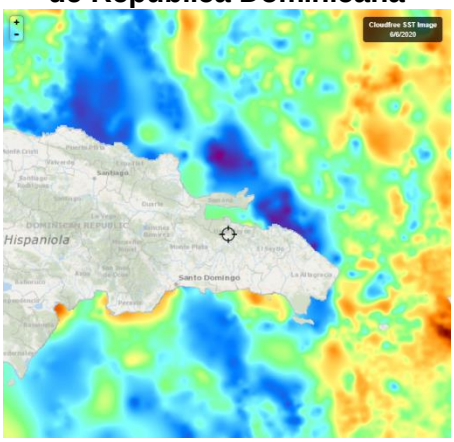

Fuente: FishTrack

Tabla 2. Distribución de Temperaturas Superficiales del Mar en República Dominicana

Ubicación	Rango de Temperatura (°C)
Litoral Caribe	27.9 – 29.0
Litoral Atlántico	27.1 – 28.6
Bahía de Samaná (Atlántico)	28.1 – 28.2

CLOROFILA

La **fig. 3**, muestra la presencia de la clorofila a, para el **6 de junio de 2020**; las lecturas correspondientes se presentan en la Tabla 3.

Fig. 3 Concentración de clorofila en los litorales Centroamericanos



Fuente: NASA EODIS, presentada por Clima Pesca

Tabla 3. Valores de clorofila a en el Istmo Centroamericano

Sitio	Valor clorofila a (mg/m^3)
Pacífico	
Istmo de Tehuantepec	ind
Costa de Guatemala	ind
Costa de El Salvador	ind
Golfo de Fonseca	ind
Costa de Nicaragua	ind
Gran Lago de Nicaragua	ind
Papagayo	ind
Golfo de Nicoya, Costa Rica	ind
Litoral Pacífico de Costa Rica	ind
Litoral Pacífico de Panamá (Golfo de Chiriquí)	ind
Golfo de Panamá, Panamá	ind
Caribe	
Costa de Belice	ind
Lago Izabal (Guatemala)	ind
Golfo de Honduras	ind
Costa Misquita de Honduras	ind
Costa Caribe de Nicaragua	ind
Costa Caribe de Costa Rica (Limón)	ind
Bocas del Toro, Panamá	ind

Las lecturas de Clorofila a, para el periodo no se presentan visibles para las áreas del Pacífico y el Caribe de centroamericano.

La **fig. 4** muestra la presencia de la clorofila a, para el **6 de junio de 2020** en República Dominicana. Las lecturas correspondientes se presentan en la Tabla 4 donde se nota que no hay visibilidad para las áreas del Caribe y Atlántico.

Fig. 4 Concentración de clorofila a en los litorales de República Dominicana



Fuente: NASA – EODIS; presentada por Clima Pesca.

Tabla 4. Valores de Clorofila a, en República Dominicana

Sitio	Valor clorofila "a" (mg/m^3)
Samaná	ind
Litoral Atlántico	ind
Barahona (Caribe)	0.1 – 0.3
Pedernales (Caribe)	ind

Lago Enriquillo	ind

VIENTO

La imagen de vientos superficial, del 07/06/2020 (15:00, hora local) presentada en la **fig.5** muestra los vientos superficiales en la región del SICA cuyas velocidades se registran en la **Tabla 5**.

Figura 5. Velocidades de los vientos superficiales en la región SICA

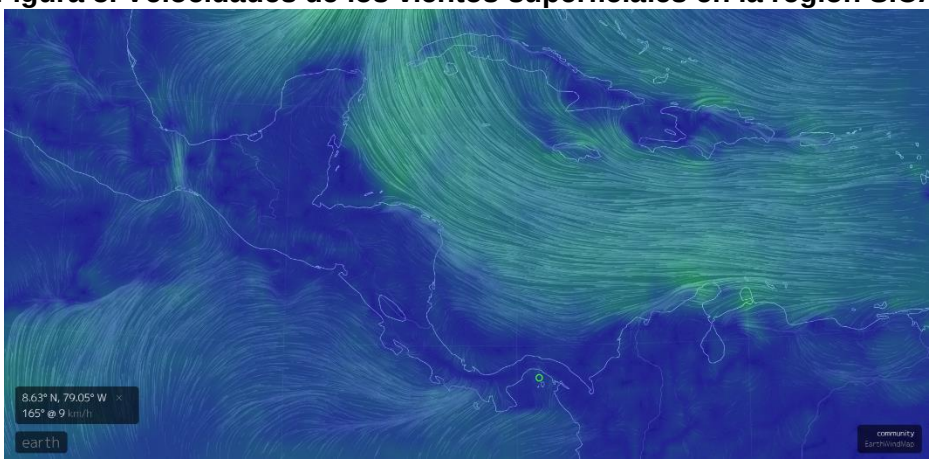

Fuente Earth

Tabla 5. Velocidades de vientos superficiales

	Sitio	Velocidad del viento (km/h)
Pacífico	Tehuantepec	11.1 – 12.9
	Costa de Guatemala	9.3 – 11.1
	Golfo de Fonseca	9.3 – 12.9
	Masachapa, Nicaragua	11.1
	Papagayo	11.1 – 14.8
	Golfo de Panamá	9.3 – 16.6
Caribe	Costa norte de Belice	7.4 – 12.9
	Roatán	16.6 – 18.5
	Puerto Cortés, Honduras	12.9
	Bluefields, Nicaragua	12.9 – 14.8
	Limón, Costa Rica	9.3
	Bocas del Toro, Panamá	7.4 – 9.3
	Colón, Panamá	7.4
Atlántico	Samaná, Rep. Dominicana	12.9 – 20.4
	Monte Cristi, Rep. Dominicana (Atlántico)	31.5

En la región de los países del SICA, las mayores velocidades del viento a las 15:00 horas de Centroamérica del 07 de junio de 2020, se registraron en Papagayo en el Pacífico; Monte Cristi en el Atlántico y Roatán en el Caribe.

BLANQUEAMIENTO DE CORALES[1]

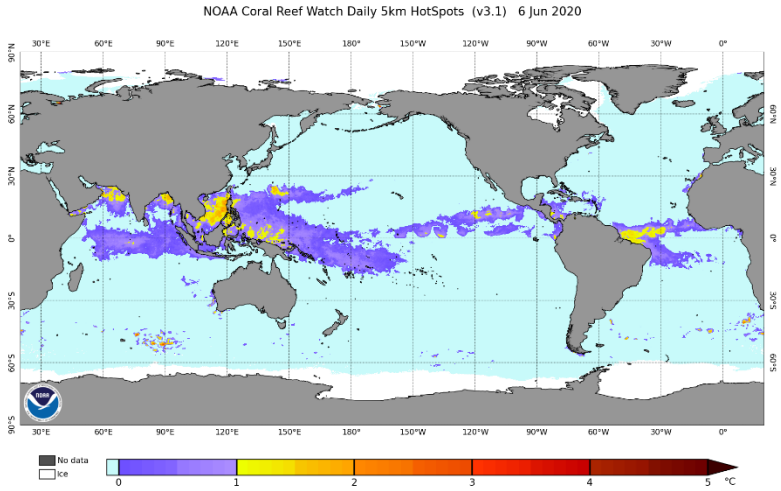

Para las mediciones del estrés por calor de los corales, los niveles de alerta para la región se mantienen en los índices de cuidado para la costa del Pacífico en la región.

Área de alerta diaria de estrés por calor, blanqueamiento de coral versión satelital global de 5 km (versión 3.1, producto experimental)

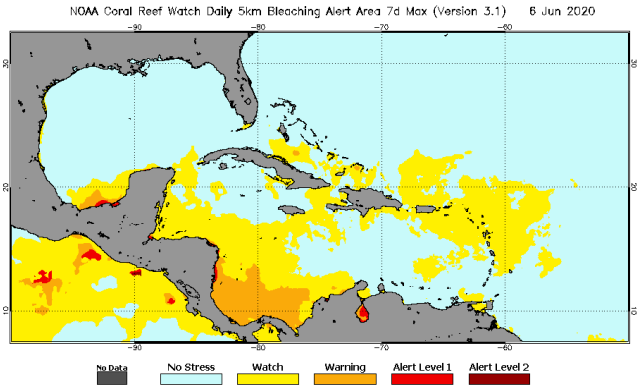

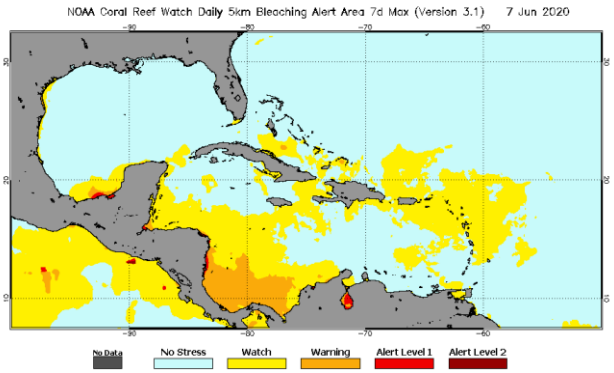

[1] Current Operational Coral Bleaching

III IMPACTOS SOBRE LA PESCA Y LA ACUICULTURA

INFORMACIÓN DE LOS EVENTOS METEOROLÓGICOS EN LA REGIÓN Y SU RELACIÓN CON LA PESCA Y LA ACUICULTURA
Período del 1 al 6 de junio de 2020
Fase de la luna durante el período informado: Luna Llena

El SALVADOR: Pesca Artesanal Continental, en el Lago de Güija compartido entre El Salvador y Guatemala[2].

Sector Langue y La Ventana

Especie o grupo de especies	1 al 6 jun de 2020 lb/semana	Precio primera venta US$/libra
Tilapia	1,016	0.75
Mojarra	104	0.75
Caracol (solo carne)	---	---

Debido a la presencia de las tormentas Amanda y Cristóbal se limitó la salida de los pescadores. Se presentaron mortalidades de peces en el embalse por falta de oxígeno debido a la eutrofización de las aguas por la cantidad de agua con residuos proveniente de los ríos.

NICARAGUA. Pesca Artesanal, Masachapa. Managua[3]

Especie o grupo de especies	25 al 30 mayo de 2020		1 al 6 de junio de 2020	
	Captura semanal (lb/semana)	Precio primera venta (US$/libra)	Captura semanal (lb/semana)	Precio primera venta (US$/libra)
Pargo lunarejo 1-2 lb	3,476	2.04	4,532	2.04
Pargo lunarejo 3-5 lb	---	---	---	---
Pargo lunarejo ¾ lb	3,756	1.61	1,860	1.17
Pargo lunarejo 2-4 lb	5,491	1.61		
Pargo dientón	---	---		
Pargo blanco o ruco	---	---		
Pargo guacamayo	7,885	1.17		
Pargueta cola amarilla	8,964	1.17		
Chatarra	3,657	0.44	3,261	0.44
Jurel ud. > 10 lb	---	---		
Jurel (8-9 lb)	---	---		
Jurel (3-5 lb)	4,965	0.15	2,421	0.23
Tiburón blanco	7,857	0.58	1,865	0.58
Tiburón tressehel	3,256	0.29	1,432	0.29
Atún blanco	---	---	---	---
Atún negro ud. > 3lb	---	---	---	---

[2] Información proporcionada por la señora Rosa Miriam Sandoval, miembro de FACOPADES.
[3] Información proporcionada por la señora María Obando.

Atún negro	3,260	0.20	---	---
Atún aleta amarillas	1,431	0.44	---	---
Manta raya	---	---	---	---
Raya de dos cachos	---	---	---	---
Raya blanca entera	6,543	0.29	3,280	0.35
Pez hoja ud. >1lb	2,431	0.58	2,983	0.58
Dorado 6-12 lb	---	---	---	---
Dorado >13 lb	---	---	---	---
Robalo >10 lb			1,754	1.02
Macarela ud.>1 lb	---	---	---	---
Barracuda	---	---	---	---
Ruco > 1 lb	---	---	3,219	0.73
Ruco ¾	---	---	---	---
Ruco ½	---	---	---	---
Pez gallo	---	---	---	---
Total	**62,981**		**26,607**	

Nota: US$ 1 = C$34.2560 (Banco Central de Nicaragua, 31 de mayo de 2020)
US$ 1 = C$34.2754 (Banco Central de Nicaragua, 7 de junio de 2020)

La pesca corresponde a un día, toda vez que por las tormentas tropicales dificultaron a los pescadores salir a pescar.

RESUMEN REGIONAL

Inundación Laguna El Jocotal, El Salvador.
Foto: Rosa Sandoval

La región en la semana del reporte (1 al 7 de junio de 2020), se ha visto afectada por las tormentas tropicales “Amanda” y “Cristóbal”, con fuertes lluvias que han provocado inundaciones, deslaves y derrumbes.

Esta situación también afectó la pesca, al limitar la salida de los pescadores a ejercer las faenas de pesca.

Sin embargo, hay reportes positivos de la pesca para la temporada en donde se reportan la presencia de dorado de diferentes tamaños en las aguas guatemaltecas.

IV. METEOROLOGIA Y OCEANOGRAFIA 08/06/2020

Pronóstico Centro de Predicción Climática. **Período: 4 al 10 de junio de 2020.**

Altos riesgos de inundaciones en la parte occidental de Guatemala durante el próximo período de pronóstico.

Inundaciones repentinas y deslizamientos de tierra debido a la tormenta tropical Amanda en más de 10 departamentos de El Salvador.

Durante la semana pasada, se registraron lluvias torrenciales sobre los países de América Central frente al Océano Pacífico Oriental, precisamente al sur de Guatemala, la mayor parte de El Salvador y el sur de Nicaragua. La tormenta tropical Amanda ha provocado deslizamientos de tierra, inundaciones repentinas y ha afectado gravemente los medios de subsistencia en las regiones montañosas del Pacífico. Se han registrado precipitaciones de leves a moderadas en el centro y norte de Guatemala, Honduras, la parte norte de Nicaragua. Esta lluvia intensa continua ha mantenido un excedente de agua de más de 200 mm por encima del rango normal de la lluvia esperada durante los últimos treinta días en la parte sur de Guatemala y El Salvador.

Durante este próximo período de pronóstico, es probable que se produzcan lluvias generalizadas, de intensas a torrenciales en la parte occidental, sur y central de Guatemala, incluidas las zonas costeras del Pacífico de El Salvador, Costa Rica y Panamá. Este riesgo elevado de inundaciones repentinas continuas, deslizamientos de tierra y deslizamientos de tierra agravaría tremendamente las condiciones críticas de saturación del suelo y podría crear un entorno de vida inseguro que incluye varias pérdidas de alimentos en los países que enfrentan la parte oriental del Océano Pacífico en América Central.

English version here: **Climate Prediction Center's Central America Hazards Outlook June 04 - 10, 2020**

El Salvador: Informe sobre Oleaje más rápido y alto arriba a la costa[4]

Fecha y hora de emisión: lunes 8 de junio de 2020, 10:00 a.m.

Descripción
Tormentas extra tropicales en el Hemisferio Sur, generan oleaje incrementado del tipo mar de leva, que arriba a la costa de El Salvador. Las olas serán más rápidas y altas de las que habitualmente se observan en el litoral salvadoreño.

Pronóstico
Para el lunes 8, martes 9, miércoles 10, jueves 11 y viernes 12 de junio, frente a diferentes sectores del litoral salvadoreño, se prevé oleaje con las siguientes características:

Sectores	08/06/2020		09/06/2020		10/06/2020		11/06/2020		12/06/2020	
	Velocidad (km/h)	Altura (m)	Velocidad (km/h)	Altura (m)	Velocidad (km/h)	Altura (m)	Velocidad (km/h)	Altura (m)	Velocidad (km/h)	Altura (m)
Planicie Costera Occidental (Punta Remedios)	60	1.7	50	1.7	55	1.7	50	1.9	45	1.8
Cordillera del Bálsamo (Punta Roca)	60	1.9	50	1.9	55	1.9	50	2.0	45	1.9
Planicie Costera Central	60	1.7	50	1.7	55	1.7	50	1.9	45	1.8

[4] Informe Especial 3. Oleaje más rápido y alto arriba a la costa de El Salvador

(Estero de Jaltepeque)										
Planicie Costera Oriental (Bahía de Jiqúilisco)	60	1.5	50	1.5	55	1.5	50	1.6	45	1.6
Golfo de Fonseca (Bahía de La Unión)	60	1.4	55	1.5	55	1.3	50	1.5	45	1.4
Promedio	25		24		23		25		22	

Los valores típicos de altura, velocidad y potencia de las olas frente a la costa de El Salvador son 1.5 metros, 37 kilómetros por hora y 16 kilowatt por metro de frente de ola. En la zona de rompiente la altura de las olas es 1.6 veces el valor pronosticado y cada media hora esta altura puede ser hasta 1.5 veces más.

Marea

Para lunes 8 de junio, las mareas serán vivas por lo que la diferencia de altura del nivel del mar entre marea alta y baja es máxima. La marea alta será alrededor de las 5 de la madrugada y tarde, inundado la parte alta de las playas. La marea baja será alrededor de la 11 de la mañana y noche, dejando al descubierto la parte baja de las playas.

Posibles afectaciones

Por las características del evento, se prevé una probabilidad media de que ocurran las posibles afectaciones. Estar atentos porque en marea alta, por el aumento de la altura de las olas en la zona de rompiente, es probable la inundación de la parte alta de las playas en donde hay viviendas temporales o permanentes y el volcamiento de embarcaciones que ingresan al mar desde las playas. Estar atentos porque en marea baja, por el aumento de la rapidez de las corrientes de retorno, es probable el ahogamiento de personas que ingresan al mar en las playas y el rompimiento de amarras de las embarcaciones en las dársenas de los puertos.

Recomendación

Para lunes 8, martes 9, miércoles 10 y jueves 11 de junio, se recomienda precaución, por oleaje más rápido y alto, que aumentará la rapidez de las corrientes de retorno y la altura de las olas en la zona de rompiente. Además, se solicita atender las recomendaciones de la Dirección General de Protección Civil.

Nota

Este informe especial se actualizará en 24 horas o de forma anticipada, sí las características del evento cambian significativamente.

Tormentas extra tropicales en el Hemisferio Sur, generan oleaje incrementado del tipo mar de leva, que arriba a la costa de El Salvador. Las olas serán más rápidas y altas de las que habitualmente se observan en el litoral salvadoreño.

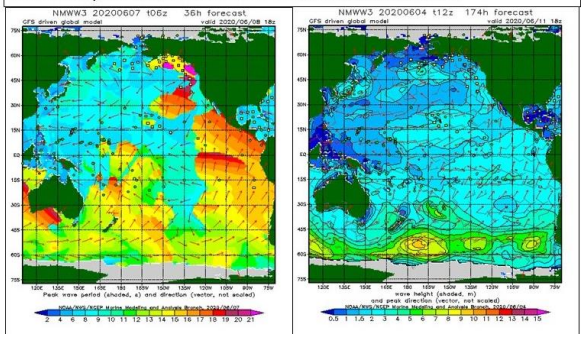

Honduras: ***Perspectiva para el período correspondiente del 01 al 10 de junio de 2020***

INFOAGRO

La Secretaría de Agricultura y Ganadería (SAG), por medio del Servicio de Información Agroalimentaria (INFOAGRO) y la Dirección de Ciencia y Tecnología Agropecuaria (DICTA), en coordinación con la Comisión Permanente de Contingencias (COPECO), ponen a disposición el Reporte Agrometeorológico, el cual tiene como objetivo presentar las condiciones meteorológicas en las principales zonas productoras de Honduras.

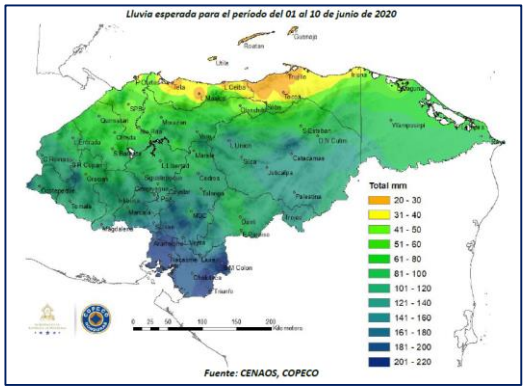

Leer documento completo: **Reporte Agrometeorológico Año VIII - No. 13**

Procedimiento para visualizar en Clima Pesca informes actualizados de cada una de las oficinas de Meteorología y Oceanografía de los países del SICA.

1. En la barra superior encontrarán el título PRONÓSTICO, ingresan a esa sección.
2. Aparecen las banderas de los países del SICA, colóquese sobre la bandera del país que sea de su interés.
3. Dar clic y aparecerá el más reciente boletín informativo del Clima y Oceanografía.

También pueden ingresar a los enlaces que se detallan a continuación:

Belice.
http://www.hydromet.gov.bz/forecasts/marine-forecast
Costa Rica
http://miocimar.ucr.ac.cr/
El Salvador
http://www.snet.gob.sv/ver/meteorologia/pronostico/24+horas/
Guatemala
www.insivumeh.gob.gt
Honduras
http://copeco.gob.hn/situacion-actual
Nicaragua
http://www.ineter.gob.ni/pronosticomaritimo
Panamá
http://www.hidromet.com.pa/pronostico_extendido.php
República Dominicana
http://www.onamet.gov.do/m/pdto/08w-wprono/02w-winforme-marino.php
http://www.onamet.gov.do/pronostico.php?s=pg

Anexo 1. Precios de los productos de la pesca y la acuicultura

Gobierno de Reconciliación y Unidad Nacional
El Pueblo, Presidente!

INSTITUTO NICARAGUENSE DE LA PESCA Y LA ACUICULTURA
PRECIOS PROMEDIOS DE PRODUCTOS PESQUEROS POR MERCADO
SEMANA DEL 01 AL 07 DE JUNIO

2020 TE ♥ Nicaragua

PATRIA! PAZ! PORVENIR!

Productos	Unidad de Medida	Mercados de Managua					Mercados de León	Mercados de Chinandega	Mercados de Rivas	Mercados de Juigalpa	Mercados de San Carlos	Mercado de Bluefields	Mercados de Bilwi	Precio Minimo	Mercado
		Mercado Oriental	Mercado Roberto Huembes	Mercado Israel Lewites	Mercado Ivan Montenegro	Mercado Mayoreo									
Pescados Enteros															
Pargo	Libra	C$ 60.00	C$ 70 - 80	C$ 80.00	C$ 60 - 90		C$ 60 - 80	C$ 35 - 55	C$ 70.00			C$ 50.00	C$ 30.00	C$ 30.00	Mercados de Bilwi
Macarela	Libra	C$ 60.00	C$ 70.00	C$ 60.00	C$ 70.00		C$ 60.00	C$ 25 - 35	C$ 45 - 50				C$ 20 - 30	C$ 20.00	Mercados de Bilwi
Bagre	Libra	C$ 35.00		C$ 40.00			C$ 30 - 40	C$ 10 - 15				C$ 25.00		C$ 10.00	Mercados de Chinandega
Ruco	Libra	C$ 50.00	C$ 60.00	C$ 60.00	C$ 60.00		C$ 40 - 60		C$ 35.00					C$ 35.00	Mercados de Rivas
Corvina	Libra	C$ 45.00		C$ 60.00			C$ 40 - 60	C$ 35 - 50					C$ 30.00	C$ 30.00	Mercados de Bilwi
Robalo	Libra						C$ 40 - 60	C$ 35 - 55				C$ 40.00	C$ 30.00	C$ 30.00	Mercados de Bilwi
Atún	Libra	C$ 15.00							C$ 35 - 40					C$ 15.00	Mercado Oriental - Managua
Lisa	Libra						C$ 35 - 40	C$ 10 - 15					C$ 20 - 30	C$ 10.00	Mercados de Chinandega
Palometa	Libra	C$ 35.00					C$ 30 - 40	C$ 20 - 25				C$ 30.00	C$ 25 - 30	C$ 20.00	Mercados de Chinandega
Lenguado	Libra	C$ 40.00					C$ 30 - 40		C$ 35.00					C$ 30.00	Mercados de León
Roncador	Libra												C$ 20 - 25	C$ 20.00	Solamente se encontró en los mercados de Bilwi
Jurel	Libra						C$ 30 - 35	C$ 23 - 25	C$ 30 - 40			C$ 50.00	C$ 25 - 30	C$ 23.00	Mercados de Chinandega
Dorado				C$ 60.00	C$ 60.00									C$ 60.00	Mercados Ivan Montenegro e Israel Lewites - Managua
Mero	Libra							C$ 25 - 35						C$ 25.00	Solamente se encontró en los mercados de Chinandega
Tilapia	Libra		C$ 40.00								C$ 10 - 12		C$ 15.00	C$ 10.00	Mercado de San Carlos
Guapote	Libra		C$ 60.00		C$ 60.00						c$ 30 - 35		C$ 20.00	C$ 20.00	Mercados de Bilwi
Mojarra	Libra	C$ 25.00					C$ 20.00				C$ 16.00			C$ 16.00	Mercado de San Carlos
Guabina	Libra														No se encontró
Filetes															
Filete Corvina	Libra							C$ 30 - 70						C$ 30.00	Solamente se encontró en los mercados de Chinandega
Filete de Tiburón	Libra	C$ 60.00	C$ 70.00	C$ 70 - 80	C$ 70.00		C$ 65 - 90		C$ 90.00					C$ 65.00	Mercados de León
Filete de Raya	Libra	C$ 45.00			C$ 50.00		C$ 40 - 80	C$ 23 - 60						C$ 23.00	Mercados de Chinandega
Filete de Bagre	Libra	C$ 70.00						C$ 25 - 50						C$ 25.00	Mercados de Chinandega
Filete Pargo	Libra								C$ 110.00					C$ 110.00	Solamente se encontró en los mercados de Chinandega
Filete de lenguado	Libra	C$ 70.00		C$ 80 - 85										C$ 70.00	Mercado Oriental - Managua
Filete de Macarela	Libra														No se encontró
Filete de Robalo	Libra							C$ 80.00						C$ 80.00	Solamente se encontró en los mercados de Chinandega
Filete de anguila	Libra				C$ 80.00		C$ 40.00							C$ 40.00	Mercados de León
Filete de Atún	Libra														No se encontró
Filete de Mojarra	Libra										C$ 50.00			C$ 50.00	Solamente se encontró en el mercado de San Carlos
Filete de Dorado	Libra														No se encontró
Filete de Mero															No se encontró
Filete de Jurel	Libra							C$ 18 - 50						C$ 18.00	Solamente se encontró en los mercados de Chinandega
Filete de Tilapia	Libra		C$ 80.00								C$ 60.00			C$ 60.00	Mercado de San Carlos

Gobierno de Reconciliación y Unidad Nacional
El Pueblo, Presidente!

INSTITUTO NICARAGUENSE DE LA PESCA Y LA ACUICULTURA

PRECIOS PROMEDIOS DE PRODUCTOS PESQUEROS POR MERCADO

SEMANA DEL 01 AL 07 DE JUNIO

2020 TE Nicaragua

PATRIA! PAZ! PORVENIR!

Productos	Unidad de Medida	Mercados de Managua					Mercados de León	Mercados de Chinandega	Mercados de Rivas	Mercados de Juigalpa	Mercados de San Carlos	Mercado de Bluefields	Mercados de Bilwi	Precio Mínimo	Mercado
		Mercado Oriental	Mercado Roberto Huembes	Mercado Israel Lewites	Mercado Ivan Montenegro	Mercado Mayoreo									
Camarones y Langostas															
Camaron BKS	Libra														No se encontró
Camarón BKM	Libra														No se encontró
Camarón 71-90	Libra	C$ 75.00			C$ 120									C$ 75.00	Mercado Oriental - Managua
Camaron 61-70	Libra			C$ 130.00										C$ 130.00	Managua
Camaron 51-60	Libra														No se encontró
Camaron 41-50	Libra			C$ 150.00										C$ 150.00	Solamente se encontró en el mercado Israel Lewites - Managua
Camaron 36-40	Libra			C$ 180.00	C$ 180.00									C$ 180.00	Mercados Ivan Montenegro e Israel Lewites - Managua
Camaron 31-35	Libra	C$ 120.00												C$ 120.00	Solamente se encontró en el mercado Oriental - Managua
Camaron 26-30	Libra														No se encontró
Camaron 21-25	Libra														No se encontró
Camaron 16-20	Libra														No se encontró
Langosta entera del Pacífico	Libra	C$ 90.00		C$ 150.00			C$ 150.00							C$ 90.00	Mercado Oriental - Managua
Cola de Langosta caribe	Libra	C$ 150.00			C$ 200.00									C$ 150.00	Mercado Oriental - Managua
Jaiba	Libra				C$ 50.00		C$ 60.00	C$ 40 - 50						C$ 40.00	Mercados de Chinandega
Pulpo	Libra														No se encontró
Calamar	Libra														No se encontró
Almejas	Libra														No se encontró
Mejillones	Libra														No se encontró
Conchas Negras	Docena	C$ 25.00	C$ 35.00	C$ 30.00	C$ 30.00		C$ 25 - 30	C$ 20 - 40						C$ 20.00	Mercados de Chinandega
Ostiones	Bolsita											C$ 10.00		C$ 10.00	Solamente se encontró en el mercado de Bluefields
Punche	3 unidades	C$ 40.00	C$ 45.00		C$ 40.00		C$ 30 - 40							C$ 30.00	Mercados de León
Cabezas de Pescado	Libra	C$ 20.00	C$ 20 - 40	C$ 30 - 40	C$20 - 35			C$ 10.00						C$ 10.00	Mercados de Chinandega
Chacalin Seco	Libra	C$ 100.00			C$ 140.00									C$ 100.00	Mercado Oriental - managua
Pescado seco salado	Libra	C$ 50.00						C$ 50 - 200						C$ 50.00	Mercados de Chinandega y Oriental - Managua
Sardina Seca	Libra			C$ 120.00										C$ 120.00	Solamente se encontró en el mercado Israel Lewites

Fuente: Comerciantes de los diferentes mercados de Managua y Departamentos.