CLIMA PESCA
Nota Informativa Año 7 N°26
29/06/2020

SECCIONES	CONTENIDO	PÁGINA
I	**Noticias** El Niño/La Niña en America Latina – Juno 2020	1
II	**Situación actualizada** Temperatura Superficial del Mar (TSM), Clorofila, Vientos, Blanqueamiento de Corales	2
III	**Impactos sobre la Pesca y la Acuicultura,** Resumen Regional	7
IV	**Meteorología y Oceanografía,** Informe por país	9
ANEXO 1	**Precios de productos de la pesca y acuicultura**	12

I. NOTICIAS

El Niño/La Niña en América Latina – junio 2020



Al momento no hay condiciones de El Niño o La Niña, prevalecen condiciones normales.

Durante mayo la Temperatura Superficial del Mar (TSM) experimentó reducción de sus valores pasando de valores de anomalía cálida a valores ligeramente por debajo de lo normal.

Hacia fines de mayo se fortalece la franja fría localizada en el Pacifico ecuatorial junto además de la franja costera junto a las costas de Perú.

La diferencia de TSM entre la última semana de mayo y última semana de abril muestra un enfriamiento generalizado en el Pacífico Sur, particularmente en la región ecuatorial del océano Pacífico; al sur de 40ºS y 150ºW y a lo largo de la región costera de Sudamérica.

La circulación atmosférica tropical muestra consistencia con características de ENSO-neutral.

Existe probabilidad de ~ 58% de ENOS neutral durante el verano 2020 del hemisferio norte, y las posibilidades se reducen durante el otoño (a 45-40%).

Leer documento completo: **El Niño/La Niña en América Latina – junio 2020**

Fuente: Centro Internacional para la Investigación del Fenómeno de El Niño

II. SITUACIÓN ACTUALIZADA AL 29 DE JUNIO DE 2020

TEMPERATURA SUPERFICIAL DEL AGUA

La **fig. 1** muestra la temperatura superficial del mar, el **27 de junio de 2020**, las lecturas se presentan en la Tabla 1.

Figura 1. Temperatura superficial del mar en el Istmo Centroamericano



Fuente: FishTrack

Tabla 1. Distribución de Temperaturas Superficiales del Mar en el Pacífico y Caribe de Centroamérica.

Ubicación	Rango de Temperatura (°C)
Pacífico	
Tehuantepec	28.7 – 30.1
Costa de Guatemala	29.8 – 30.7
Costa de El Salvador	28.6 – 30.1
Costa de Nicaragua	27.4 – 29.2
Masachapa, Nicaragua	27.9
Papagayo	28.5 – 28.7
Golfo de Fonseca	28.9– 29.1
Costa de Costa Rica	27.6 – 29.5
Costa de Panamá	28.3 – 29.5
Golfo de Panamá	27.8 – 29.6
Caribe	
Costa de Belice	28.4 – 28.8
Golfo de Honduras	29

Resto del Caribe Centroamericano	27.2 – 29.8

Para la semana que se informa, las aguas más cálidas se observan en la zona de la Costa de Guatemala, mientras que las más frías en el Caribe Centroamericano.

La **fig. 2** muestra la temperatura superficial del mar al **27 de junio de 2020,** en el litoral Caribe y Atlántico de la República Dominicana, cuyas lecturas se presentan en la Tabla 2.

Figura 2. Temperatura superficial del mar en el litoral Caribe y Atlántico de República Dominicana

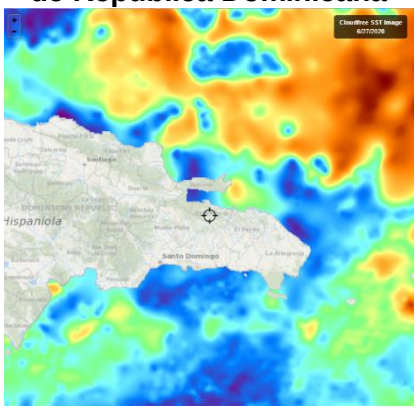

Fuente: FishTrack

Tabla 2. Distribución de Temperaturas Superficiales del Mar en República Dominicana

Ubicación	Rango de Temperatura (°C)
Litoral Caribe	27.8 – 29.2
Litoral Atlántico	27.5 – 28.7
Bahía de Samaná (Atlántico)	27.6 – 28.5

CLOROFILA

La **fig. 3**, muestra la presencia de la clorofila a, para el **27 de junio de 2020**, las lecturas correspondientes se presentan en la Tabla 3.

Fig. 3 Concentración de clorofila en los litorales Centroamericanos



Fuente: NASA EODIS, presentada por Clima Pesca

Tabla 3. Valores de clorofila a en el Istmo Centroamericano

Sitio	Valor clorofila a (mg/m^3)
Pacífico	
Istmo de Tehuantepec	ind
Costa de Guatemala	ind
Costa de El Salvador	ind
Golfo de Fonseca	ind
Costa de Nicaragua	ind
Gran Lago de Nicaragua	ind
Papagayo	ind
Golfo de Nicoya, Costa Rica	ind
Litoral Pacífico de Costa Rica	ind
Litoral Pacífico de Panamá (Golfo de Chiriquí)	ind
Golfo de Panamá, Panamá	ind
Caribe	
Costa de Belice	ind
Lago Izabal (Guatemala)	ind
Golfo de Honduras	ind
Costa Misquita de Honduras	ind
Costa Caribe de Nicaragua	ind
Costa Caribe de Costa Rica (Limón)	ind
Bocas del Toro, Panamá	ind

Las lecturas de Clorofila a, para el periodo no se presentan visibles para las áreas del Pacífico y el Caribe de Centroamérica.

La **fig. 4**, muestra la presencia de la clorofila a, para el **27 de junio de 2020** en República Dominicana. Las lecturas correspondientes se presentan en la Tabla 4 donde se nota que no hay visibilidad para la mayor parte de las áreas del Caribe y Atlántico.

Fig. 4 Concentración de clorofila a en los litorales de República Dominicana

Fuente: NASA – EODIS; presentada por Clima Pesca.

Tabla 4. Valores de Clorofila a, en República Dominicana

Sitio	Valor clorofila "a" (mg/m^3)
Samaná	ind
Litoral Atlántico	ind
Barahona (Caribe)	ind

Pedernales (Caribe)	ind
Lago Enriquillo	ind

VIENTO

La imagen de vientos superficial del 28/06/2020 (15:00, hora local) presentada en la **fig.5**, muestra los vientos superficiales en la región del SICA cuyas velocidades se registran en la **Tabla 5**.

Figura 5. Velocidades de los vientos superficiales en la región SICA

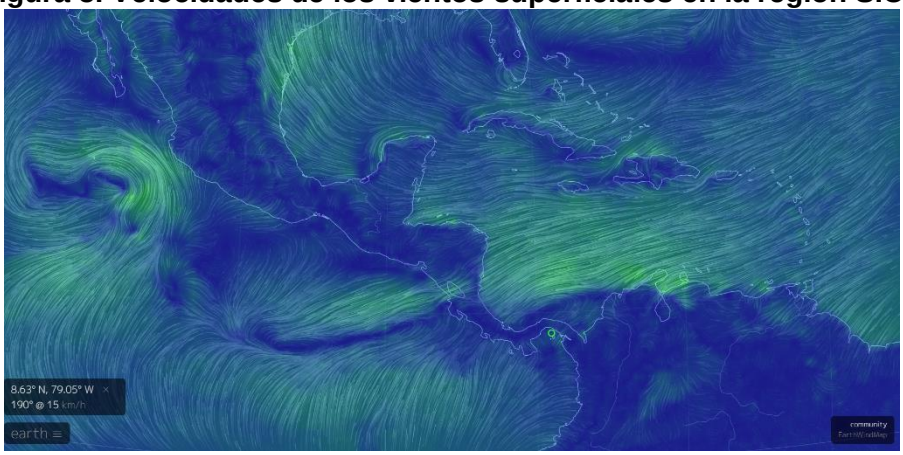

Fuente Earth

Tabla 5. Velocidades de vientos superficiales

	Sitio	Velocidad del viento (km/h)
Pacífico	Tehuantepec	3.7 – 5.6
	Costa de Guatemala	1.8 – 16.7
	Golfo de Fonseca	3.7 – 7.4
	Masachapa, Nicaragua	14.8
	Papagayo	20.4 – 22.2
	Golfo de Panamá	5.6 – 18.5
Caribe	Costa norte de Belice	22-2 – 24.1
	Roatán	25.9 – 27.8
	Puerto Cortés, Honduras	18.5
	Bluefields, Nicaragua	14.8 – 18.5
	Limón, Costa Rica	9.3 – 11.1
	Bocas del Toro, Panamá	7.4 – 11.1
	Colón, Panamá	9.3
Atlántico	Samaná, Rep. Dominicana	12.9 – 14.8
	Monte Cristi, Rep. Dominicana (Atlántico)	25.9 – 31.5

En la región de los países del SICA, las mayores velocidades del viento a las 15:00 horas de Centroamérica del 28 de junio de 2020, se registraron en Papagayo en el Pacífico; Monte Cristi en el Atlántico y Roatán en el Caribe.

BLANQUEAMIENTO DE CORALES[1]

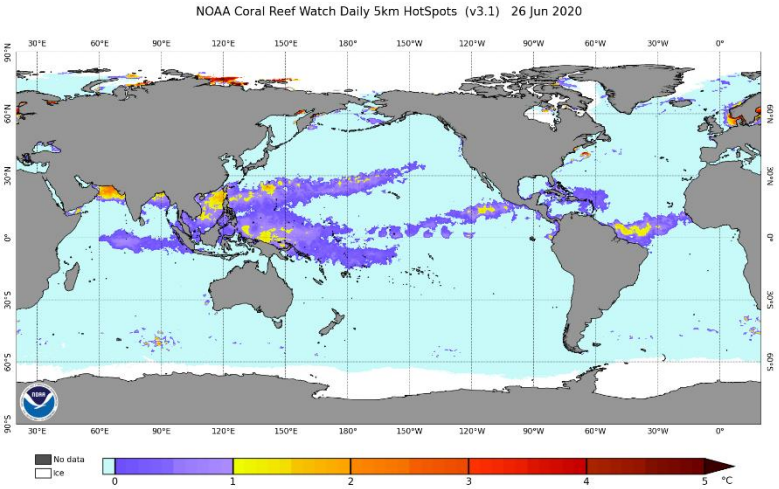

Para las mediciones del estrés por calor de los corales, los niveles de alerta para la región se mantienen en los índices de cuidado para la costa del Pacífico en la región.

Área de alerta diaria de estrés por calor, blanqueamiento de coral versión satelital global de 5 km (versión 3.1, producto experimental)

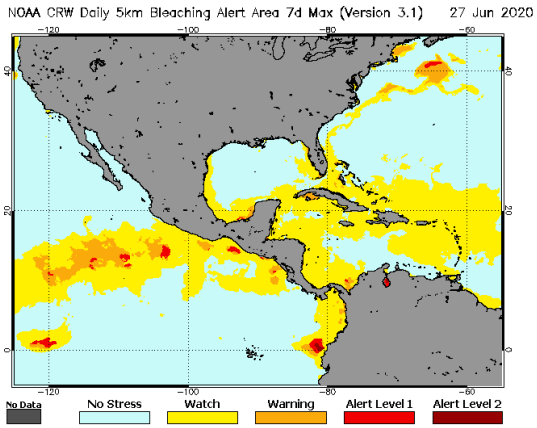

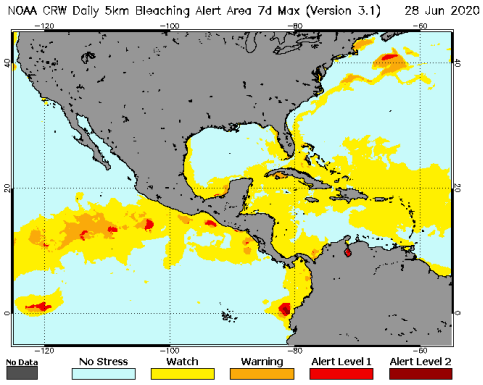

[1] Current Operational Coral Bleaching

III IMPACTOS SOBRE LA PESCA Y LA ACUICULTURA

INFORMACIÓN DE LOS EVENTOS METEOROLÓGICOS EN LA REGIÓN Y SU RELACIÓN CON LA PESCA Y LA ACUICULTURA
Período del 22 al 27 de junio de 2020
Fase de la luna durante el período informado: Cuarto creciente

El SALVADOR: Pesca Artesanal Continental, en el Lago de Güija compartido entre El Salvador y Guatemala[2].

Sector Langue y La Ventana

Especie o grupo de especies	15 - 20 jun de 2020 lb/semana	Precio primera venta USD/libra	22 - 27 jun de 2020	Precio primera venta USD
Tilapia	1,012	0.75	392	0.75
Mojarra	---	---	---	---
Caracol (solo carne)	---	---	---	---

La pesca ha disminuido significativamente debido al incremento del nivel del lago, que afecta la captura por arrastre. A la fecha se encuentran en operación ocho embarcaciones.

Durante la semana se han presentado vientos moderados.

NICARAGUA. Pesca Artesanal, Masachapa. Managua[3]

Especie o grupo de especies	8 al 12 de junio de 2020		22 al 27 de junio de 2020	
	Captura semanal (lb/semana)	Precio primera venta (USD/libra)	Captura semanal (lb/semana)	Precio primera venta (USD/libra)
Pargo lunarejo 1-2 lb	4,532	2.04	6,752	2.48
Pargo lunarejo 3-5 lb	---	---		
Pargo lunarejo ¾ lb	1,860	1.17	3,984	1.60
Pargo lunarejo 2-4 lb	---	---		
Pargo dientón	---	---		
Pargo blanco o ruco	---	---		
Pargo guacamayo	---	---		
Pargo seda >10 lb	---	---	5,869	1.16
Pargueta cola amarilla	---	---		
Chatarra	3,261	0.44	4,363	0.41
Jurel ud. > 10 lb	---	---		
Jurel (8-9 lb)	---	---		
Jurel (3-5 lb)	---	---	10,431	0.17
Tiburón blanco	10,858	0.58	13,275	0.58
Tiburón tressehel	4,321	0.29	4,643	0.29
Atún blanco	---	---		

[2] Información proporcionada por la señora Rosa Miriam Sandoval, miembro de FACOPADES.
[3] Información proporcionada por la señora María Obando.

Especie o grupo de especies	8 al 12 de junio de 2020		22 al 27 de junio de 2020	
	Captura semanal (lb/semana)	Precio primera venta (USD/libra)	Captura semanal (lb/semana)	Precio primera venta (USD/libra)
Atún negro ud. > 3lb	---	---		
Atún negro	---	---		
Atún aleta amarillas	3,658	0.44	2,631	0.44
Manta raya	---	---		
Raya de dos cachos				
Raya blanca entera	8,904	0.38	8,670	0.29
Pez hoja ud. >1lb	5,840	0.58	3,243	0.58
Dorado 6-12 lb	2,974	0.58		
Dorado >13 lb	5,896	1.17		
Robalo >10 lb	3,216	1.02	4,801	0.87
Macarela ud.>1 lb	---	---		
Barracuda	---	---		
Ruco > 1 lb	---	---		
Ruco 3/4	---	---		
Ruco 1/2	---	---		
Pez gallo	3,621	0.29	4,654	0.29
Pez aguja	1,328	0.35		
Total	**72,144**		**73,316**	

Nota: US$ 1 = C$34.2948 (Banco Central de Nicaragua, 14 de junio de 2020)
US$ 1 = C$34.3363 (Banco Central de Nicaragua, 28 de junio de 2020)

Durante la semana se reporta buena pesca y la presencia de poca lluvia. Los precios están estables y las ventas excelentes.

PANAMÁ. Pesca Artesanal, Provincia de Herrera[4]

Especie o grupo de especies	15-20 junio 2020	22-27 junio 2020
Sierra	4,235	3590
Congo	306	0
Revoltura	597	0
Corvina	235	0
Cebra	209	0
Toyo	618	0
Bobo	0	0
Cojinúa	0	29
Pargo	293	99
Barbu	0	0

[4] Informe enviado por el Sr. Vladimir Torres de la ARAP

Especie o grupo de especies	15-20 junio 2020	22-27 junio 2020
Robalo	0	0
Bagre	0	0
Wuanco	204	205
Jurel	105	0
Berrugate	0	0
Pampanita	0	37
Sardina	0	0
Palmera	0	0
Zafiro	0	0
Raya	0	0
Sargento	0	0
Atún	0	0
Dorado	0	0
Pampano	0	0
Cherna	0	0
Cominate	0	46
Lisa	0	0
Barrilete	0	0
Cococha	0	0
Ñañao	0	0
Picua	124	0
Aguja	0	0
Aguirre	0	0
Total	**12,990**	**4,014**

La producción en la semana se ha visto afectada por la presencia de la COVID-19 en las áreas de los puertos de la provincia.

RESUMEN REGIONAL

Las lluvias continúan siendo un factor importante en la pesca durante el periodo reportado, ocasionando el incremento de los niveles de los lagos y con ello la reducción de la pesca en las aguas continentales. En la parte marina, se ha experimentado buena pesca con pocas lluvias, en similitud a los años anteriores.

IV. METEOROLOGIA Y OCEANOGRAFIA 29/06/2020

Pronóstico Centro de Predicción Climática. **Período: 25 de junio al 1° de julio de 2020.**

Se han reportado inundaciones repentinas y deslizamientos de tierra en la parte occidental de Guatemala y Honduras.

Se ha liberado un nivel de alerta de agua para el río La Pasión en la estación El Pato en el Departamento de Petén.

Durante la semana pasada, la precipitación por satélite estimada ha registrado las principales áreas de lluvia en Belice y Guatemala, entre 100-300 mm. El norte de El Salvador conectado con la parte occidental de Honduras ha registrado lluvias de leves a moderadas, pero lo suficiente como para provocar inundaciones repentinas que causan muertes en las áreas locales. La parte oriental de Nicaragua frente al Océano Atlántico ha registrado precipitaciones de leves a moderadas en los últimos siete días. La temperatura ha estado entre 30-35 ° a lo largo de las áreas costeras frente a los dos océanos de América Central, mientras que el área central ha mostrado la más baja entre 25-30°.

Durante este próximo período de pronóstico, una continuación de las fuertes lluvias esperaba la parte occidental de Guatemala, las áreas costeras del este de Guatemala, lo que podría aumentar las posibilidades de deslizamientos de tierra y deslizamientos de tierra sobre Guatemala y Honduras debido a las actuales condiciones de agua subterránea saturada.

English version here: **Climate Prediction Center's Central America Hazards Outlook. June 25 – July 01, 2020**

El Salvador: Información sobre Oleaje y Viento en el Mar[5]
Fecha: 25 de junio de 2020

Para la semana del viernes 26 de junio al jueves 2 de julio de 2020, en la costa de El Salvador, las condiciones que se prevén de oleaje y viento en el mar son apropiadas para actividades como: pesca, transporte y turismo marítimo.
El oleaje que arribará a la costa de El Salvador es generado por tormentas extratropicales en el Pacífico Sur, al norte de la Antártida, entre Oceanía y Suramérica. Frente a nuestra costa, el viento en el mar estará influenciado por el Flujo del Este (vientos alisios), que sopla sobre el mar Caribe atravesando el istmo Centroamericano, sobre los lagos de Nicaragua; y por el Flujo del Sur (vientos monzones), que desplaza la Zona de Convergencia Intertropical hacia el Norte, acercándola a Centroamérica.

En la costa de El Salvador, el oleaje vendrá del sur-suroeste, con velocidad entre 40 a 60 kilómetros por hora y, altura máxima entre 1.4 y 2.0 metros. Mientras que el viento en el mar provendrá, preferentemente, del sureste, con velocidad máxima entre 24 y 40 kilómetros por hora.

Para el lunes 29 de junio de 2020 se prevé que el oleaje vendrá del sur-suroeste, con velocidad de 60 kilómetros por hora y, altura máxima entre 1.4 y 2.0 metros. Mientras que el viento en el mar provendrá, preferentemente, del norte-noreste con velocidad entre 12 y 20 kilómetros por hora.

Frente a la costa de El Salvador, los valores típicos para el oleaje son 37 kilómetros por hora de velocidad y 1.5 metros de altura, mientras que para el viento en el mar es 13 kilómetros por hora de rapidez.
Honduras: Perspectiva para el período correspondiente del 21 al 30 de junio de 2020.

La Secretaría de Agricultura y Ganadería (SAG), por medio del Servicio de Información Agroalimentaria (INFOAGRO) y la Dirección de Ciencia y Tecnología Agropecuaria (DICTA), en coordinación con la Comisión Permanente de Contingencias (COPECO),

[5] Pronóstico Semanal de Oleaje y Viento en el Mar

ponen a disposición el Reporte Agrometeorológico, el cual tiene como objetivo presentar las condiciones meteorológicas en las principales zonas productoras de Honduras.

Leer documento completo: **Reporte Agrometeorológico Año VIII - No. 15**

Procedimiento para visualizar en Clima Pesca informes actualizados de cada una de las oficinas de Meteorología y Oceanografía de los países del SICA.

1. En la barra superior encontrarán el título PRONÓSTICO, ingresan a esa sección.
2. Aparecen las banderas de los países del SICA, colóquese sobre la bandera del país que sea de su interés.
3. Dar clic y aparecerá el más reciente boletín informativo del Clima y Oceanografía.

También pueden ingresar a los links que se detallan a continuación:

Belice
http://www.hydromet.gov.bz/forecasts/marine-forecast

Costa Rica
http://miocimar.ucr.ac.cr/

El Salvador
http://www.snet.gob.sv/ver/meteorologia/pronostico/24+horas/

Guatemala
www.insivumeh.gob.gt

Honduras
http://copeco.gob.hn/situacion-actual

Nicaragua
http://www.ineter.gob.ni/pronosticomaritimo

Panamá
http://www.hidromet.com.pa/pronostico_extendido.php

República Dominicana
http://www.onamet.gov.do/m/pdto/08w-wprono/02w-winforme-marino.php
http://www.onamet.gov.do/pronostico.php?s=pg

Anexo1. Precios de los productos de la pesca y la acuicultura

Gobierno de Reconciliación y Unidad Nacional
El Pueblo, Presidente!

INPESCA
INSTITUTO NICARAGUENSE DE LA PESCA Y LA ACUICULTURA
PRECIOS PROMEDIOS DE PRODUCTOS PESQUEROS POR MERCADO
SEMANA DEL 22 AL 28 DE JUNIO

2020 TE Nicaragua

PATRIA! PAZ! PORVENIR!

Productos	Unidad de Medida	Mercados de Managua					Mercados de León	Mercados de Chinandega	Mercados de Rivas	Mercados de Juigalpa	Mercados de San Carlos	Mercado de Bluefields	Mercados de Bilwi	Precio Minimo	Mercado
		Mercado Oriental	Mercado Roberto Huembes	Mercado Israel Lewites	Mercado Ivan Montenegro	Mercado Mayoreo									
Pescados Enteros															
Pargo	Libra	C$ 60.00	C$ 70 - 95	C$ 90.00	C$ 70 - 90	C$ 80.00	C$ 70 - 80	C$ 60 - 85				C$ 50.00		C$ 50.00	Mercado de Bluefields
Macarela	Libra	C$ 60.00		C$ 70.00	C$ 70.00		C$ 40 - 60	C$ 25 - 35	C$ 50.00				C$ 25 - 30	C$ 25.00	Mercados de Chinandega y Bilwi
Bagre	Libra	C$ 35.00		C$ 45 - 50	C$ 50.00		C$ 30 - 40	C$ 10 - 15				C$ 30.00		C$ 10.00	Mercados de Chinandega
Ruco	Libra	C$ 45.00	C$ 70.00	C$ 60.00	C$ 65 - 70	C$ 60.00	C$ 50 - 60							C$ 45.00	Mercado Oriental - Managua
Corvina	Libra	C$ 45.00		C$ 70.00			C$ 45 - 55	C$ 45 - 50				C$ 50.00	C$ 35.00	C$ 35.00	Mercado de Bilwi
Robalo	Libra						C$ 45 - 55	C$ 20 - 25				C$ 40.00	C$ 35.00	C$ 20.00	Mercados de Chinandega
Atún	Libra								C$ 40.00					C$ 40.00	Solamente se encontró en los mercados de Rivas
Lisa	Libra						C$ 30 - 40	C$ 17 - 25					C$ 20.00	C$ 17.00	Mercados de Chinandega
Palometa	Libra	C$ 35.00					C$ 30 - 40	C$ 20 - 25				C$ 30.00	C$ 30.00	C$ 20.00	Mercados de Chinandega
Lenguado	Libra	C$ 40.00					C$ 30 - 45							C$ 30.00	Mercados de León
Roncador	Libra												C$ 35.00	C$ 35.00	Solamente se encontró en los mercados de Bilwi
Jurel	Libra						C$ 30 - 40	C$ 23 - 25	C$ 40.00				C$ 30.00	C$ 23.00	Mercados de Chinandega
Dorado				C$ 60 - 65					C$ 45.00					C$ 45.00	Mercado de Rivas
Mero	Libra							C$ 25 - 35						C$ 25.00	Solamente se encontró en los mercados de Chinandega
Tilapia	Libra		C$ 40 - 50			C$ 45.00					C$ 10 - 12			C$ 10.00	Mercado de San Carlos
Guapote	Libra		C$ 60.00		C$ 60.00	C$ 60.00					C$ 30 - 35			C$ 30.00	Mercado de San Carlos
Mojarra	Libra	C$ 25.00	C$ 35.00		C$ 40.00		C$ 20.00				C$ 10 - 12			C$ 10.00	Mercado de San Carlos
Guabina	Libra														No se encontró
Filetes															
Filete Corvina	Libra							C$ 30 - 70						C$ 30.00	Solamente se encontró en los mercados de Chinandega
Filete de Tiburón	Libra	C$ 60.00	C$ 70.00	C$ 80.00	C$ 70.00		C$ 70 - 85		C$ 80.00					C$ 60.00	Mercado Oriental - Managua
Filete de Raya	Libra	C$ 45.00	C$ 50.00	C$ 55 - 60	C$ 45.00		C$ 45 - 55	C$ 23 - 60						C$ 23.00	Mercados de Chinandega
Filete de Bagre	Libra	C$ 70.00		C$ 80.00	C$ 80.00			C$ 25 - 50						C$ 25.00	Mercados de Chinandega
Filete Pargo	Libra								C$ 110.00					C$ 110.00	Solamente se encontró en los mercados de Rivas
Filete de lenguado	Libra	C$ 70.00	C$ 85 - 90	C$ 85.00										C$ 70.00	Mercado Oriental - Managua
Filete de Macarela	Libra														No se encontró
Filete de Robalo	Libra							C$ 80.00						C$ 80.00	Solamente se encontró en los mercados de Chinandega
Filete de anguila	Libra				C$ 85.00									C$ 85.00	Solamente se encontró en el mercado Ivan Montenegro
Filete de Atún	Libra														No se encontró
Filete de Mojarra	Libra										C$ 40.00			C$ 40.00	Solamente se encontró en el mercado de San Carlos
Filete de Dorado	Libra			C$ 80.00	C$ 80.00									C$ 80.00	Mercados Israel Lewites e Ivan Montenetro - Managua
Filete de Mero															No se encontró
Filete de Jurel	Libra							C$ 18 - 50						C$ 18.00	Solamente se encontró en los mercados de Chinandega
Filete de Tilapia	Libra		C$ 75.00								C$ 50.00			C$ 50.00	Mercado de San Carlos

Gobierno de Reconciliación y Unidad Nacional
El Pueblo, Presidente!

INSTITUTO NICARAGUENSE DE LA PESCA Y LA ACUICULTURA

PRECIOS PROMEDIOS DE PRODUCTOS PESQUEROS POR MERCADO

SEMANA DEL 22 AL 28 DE JUNIO

2020 TE ♥ Nicaragua

PATRIA! PAZ! PORVENIR!

Productos	Unidad de Medida	Mercados de Managua					Mercados de León	Mercados de Chinandega	Mercados de Rivas	Mercados de Juigalpa	Mercados de San Carlos	Mercado de Bluefields	Mercados de Bilwi	Precio Minimo	Mercado
		Mercado Oriental	Mercado Roberto Huembes	Mercado Israel Lewites	Mercado Ivan Montenegro	Mercado Mayoreo									
Camarones y Langostas															
Camaron BKS	Libra														No se encontró
Camarón BKM	Libra														No se encontró
Camarón 71-90	Libra	C$ 75.00	C$ 100.00											C$ 75.00	Mercado Oriental - Managua
Camaron 61-70	Libra														No se encontró
Camaron 51-60	Libra				C$ 130.00									C$ 130.00	Solamente se encontró en el mercado Ivan Montenegro - Managua
Camaron 41-50	Libra		C$ 150.00		C$ 150.00									C$ 150.00	Mercados Roberto Huembes e Ivan Montenegro - Managua
Camaron 36-40	Libra			C$ 180.00										C$ 180.00	Solamente se encontró en el mercado Israel Lewites - Managua
Camaron 31-35	Libra	C$ 120.00	C$ 200.00		C$ 180.00									C$ 120.00	Mercado Oriental - Managua
Camaron 26-30	Libra														No se encontró
Camaron 21-25	Libra														No se encontró
Camaron 16-20	Libra														No se encontró
Langosta entera del Pacifico	Libra	C$ 90.00					C$ 150.00							C$ 90.00	Mercado Oriental - Managua
Cola de Langosta caribe	Libra	C$ 150.00												C$ 150.00	Solamente se encontro en el mercado Oriental - Managua
Jaiba	Libra			C$ 60.00		C$ 50.00	C$ 50.00	C$ 40 - 50						C$ 40.00	Mercados de Chinandega
Pulpo	Libra														No se encontró
Calamar	Libra								C$ 60.00					C$ 60.00	Solamente se encontró en los mercados de Rivas
Almejas	Libra														No se encontró
Mejillones	Libra														No se encontró
Conchas Negras	Docena	C$ 25.00	C$ 35.00	C$ 30.00	C$ 35.00	C$ 30.00	C$ 20 - 30	C$ 20 - 40						C$ 20.00	Mercados de León y Chinandega
Ostiones	Bolsita											C$ 10.00		C$ 10.00	Solamente se encontró en el mercado de Bluefields
Punche	3 unidades	C$ 40.00	C$ 40 - 45	C$ 45.00	C$ 40.00	C$ 45.00	C$ 40 - 45							C$ 40.00	Mercados de León, Ivan Montenegro, Roberto Huembes y Oriental - Managua
Cabezas de Pescado	Libra	C$ 20.00	C$ 20.00	C$ 20 - 40	C$ 25 - 30	C$ 25.00		C$ 10.00						C$ 10.00	Mercados de Chinandega
Chacalin Seco	Libra	C$ 100.00												C$ 100.00	Solamente se encontró en los mercados de Chinandega
Pescado seco salado	Libra							C$ 50 - 200						C$ 50.00	Solamente se encontró en los mercados de Chinandega
Sardina Seca	Libra														No se encontró

Fuente: Comerciantes de los diferentes mercados de Managua y Departamentos.