CLIMA PESCA
Nota Informativa Año 7 N°27
06/07/2020

SECCIONES	CONTENIDO	PÁGINA
I	**Noticias** Inicia proceso de elaboración de la Estrategia para el Crecimiento Azul en los países del SICA Felicidades a las pescadoras y los pescadores Un Feliz Cumpleaños	1 2 2
II	**Situación actualizada** Temperatura Superficial del Mar (TSM), Clorofila, Vientos, Blanqueamiento de Corales	3
III	**Impactos sobre la Pesca y la Acuicultura,** Resumen Regional	8
IV	**Meteorología y Oceanografía,** Informe por país	10
ANEXO 1	**Precios de productos de la pesca y acuicultura**	13

I. NOTICIAS

Inicia proceso de elaboración de la Estrategia Regional para el Crecimiento Azul en los países del SICA

La economía azul es un concepto económico, que fundamenta la generación de valor en las áreas costeras desde el aprovechamiento de los recursos marinos, bajo criterios de sostenibilidad social, económico y ambiental.

Bajo este enfoque, se pone en marcha el proceso de diseño de la Estrategia Regional para el Crecimiento Azul en los países del SICA, coordinada por la Organización del Sector Pesquero y Acuícola del Istmo Centroamericano (OSPESCA), en el marco del Proyecto Asistencia Técnica para la programación estratégica de Centroamérica (ATEPECA), ejecutado por la Secretaría General del SICA y financiado por la Unión Europea.

Para generar este “crecimiento azul”, sea en el ámbito regional, nacional y/o local, es preciso trabajar en el diseño e implementación de esa estrategia, cuyo proceso tenga en cuenta aspectos claves para lograr el éxito como son:

- Visión holística del territorio sobre la cual se diseña la estrategia.
- Colaboración inter e intra sectorial promoviendo y aprovechando las ventajas competitivas de cada segmento de la cadena de valor.
- Cooperación entre los grupos de interés de la cuádruple hélice: administración, academia (investigación y formación), sector empresarial y sociedad civil.
- Desarrollo de proyectos y acciones concretas alineadas con los objetivos de crecimiento azul que sean establecidos.
- Evaluación y medición de impacto de las estrategias de crecimiento azul en cuanto al logro de los objetivos azules establecidos y, desde la perspectiva de los proyectos y acciones implementadas.
- Comunicación continua de los avances con el fin de involucrar a todos los grupos de interés y hacerles partícipes de los logros que se alcanzan.

Invitamos a leer el documento completo sobre su elaboración: **Estrategia Regional para el Crecimiento Azul en los países del SICA.**

Felicidades a las pescadoras y los pescadores

Este mes de julio, se celebra en diferentes fechas el día del pescador en los países del Sistema de la Integración Centroamericana (SICA), por tal motivo, deseamos transmitirles a todas las pescadoras y los pescadores nuestras felicitaciones y un reconocimiento a la ardua labor que realizan día a día para contribuir a las economías nacionales y la seguridad alimentaria.

Feliz Cumpleaños María Obando

Por este medio enviamos un saludo y nuestros deseos de un Feliz Cumpleaños a la Sra. María Obando, una de nuestras fieles colaboradoras del Clima Pesca.

Muchas felicidades y años de vida junto a sus seres queridos.

II. SITUACIÓN ACTUALIZADA AL 06 DE JULIO DE 2020

TEMPERATURA SUPERFICIAL DEL AGUA

La **fig. 1** muestra la temperatura superficial del mar, el **04 de julio de 2020**, las lecturas se presentan en la Tabla 1.

Figura 1. Temperatura superficial del mar en el Istmo Centroamericano

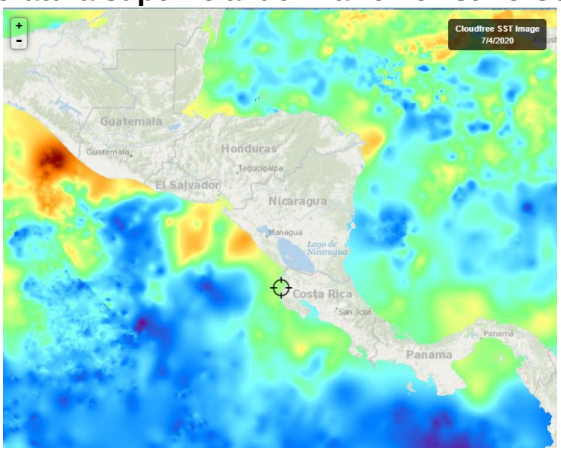

Fuente: FishTrack

Tabla 1. Distribución de Temperaturas Superficiales del Mar en el Pacífico y Caribe de Centroamérica.

Ubicación	Rango de Temperatura (°C)
Pacífico	
Tehuantepec	29.1 – 29.6
Costa de Guatemala	29.8 – 30.6
Costa de El Salvador	28.8 – 30.6
Costa de Nicaragua	29.4 – 30.3
Masachapa, Nicaragua	29.5
Papagayo	27.8 – 28.6
Golfo de Fonseca	29.6– 29.7
Costa de Costa Rica	28.7 – 29.2
Costa de Panamá	28.2 – 28.9
Golfo de Panamá	29.3 – 29.6
Caribe	
Costa de Belice	29.3 – 29.7
Golfo de Honduras	29.6 – 29.7
Resto del Caribe Centroamericano	28.3 – 30.1

Para la semana que se informa, las aguas más cálidas se observan en la zona de la Costa de Guatemala, mientras que las más frías en la zona de Papagayo.

La **fig. 2** muestra la temperatura superficial del mar al **04 de julio de 2020,** en el litoral Caribe y Atlántico de la República Dominicana, cuyas lecturas se presentan en la Tabla 2.

Figura 2. Temperatura superficial del mar en el litoral Caribe y Atlántico de República Dominicana

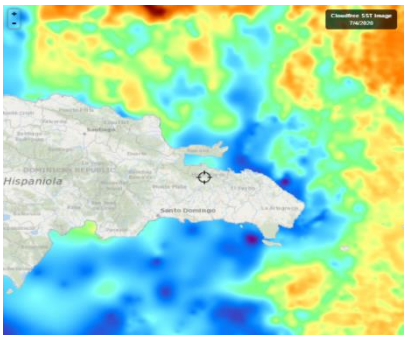

Fuente: FishTrack

Tabla 2. Distribución de Temperaturas Superficiales del Mar en República Dominicana

Ubicación	Rango de Temperatura (°C)
Litoral Caribe	27.9 – 29.0
Litoral Atlántico	27.7 – 28.8
Bahía de Samaná (Atlántico)	28.5 – 28.7

CLOROFILA

La **fig. 3**, muestra la presencia de la clorofila a, para el **04 de julio de 2020**, las lecturas correspondientes se presentan en la Tabla 3.

Fig. 3 Concentración de clorofila en los litorales Centroamericanos



Fuente: NASA EODIS, presentada por Clima Pesca

Tabla 3. Valores de clorofila a en el Istmo Centroamericano

Sitio	Valor clorofila a (mg/m^3)
Pacífico	
Istmo de Tehuantepec	0.1 – 0.2
Costa de Guatemala	1.6 – 7.2
Costa de El Salvador	ind
Golfo de Fonseca	ind
Costa de Nicaragua	ind

Gran Lago de Nicaragua	ind
Papagayo	ind
Golfo de Nicoya, Costa Rica	ind
Litoral Pacífico de Costa Rica	ind
Litoral Pacífico de Panamá (Golfo de Chiriquí)	ind
Golfo de Panamá, Panamá	ind
Caribe	
Costa de Belice	ind
Lago Izabal (Guatemala)	ind
Golfo de Honduras	ind
Costa Misquita de Honduras	ind
Costa Caribe de Nicaragua	ind
Costa Caribe de Costa Rica (Limón)	ind
Bocas del Toro, Panamá	ind

Las lecturas de Clorofila a, para el periodo no se presentan visibles para algunas de las áreas del Pacífico y el Caribe de Centroamérica.

La **fig. 4**, muestra la presencia de la clorofila a, para el **04 de julio de 2020** en República Dominicana. Las lecturas correspondientes se presentan en la Tabla 4 donde se nota que no hay visibilidad para la mayor parte de las áreas del Caribe y Atlántico.

Fig. 4 Concentración de clorofila a en los litorales de República Dominicana



Fuente: NASA – EODIS; presentada por Clima Pesca.

Tabla 4. Valores de Clorofila a, en República Dominicana

Sitio	Valor clorofila "a" (mg/m^3)
Samaná	ind
Litoral Atlántico	ind
Barahona (Caribe)	ind
Pedernales (Caribe)	ind
Lago Enriquillo	ind

VIENTO

La imagen de vientos superficial del 05/07/2020 (15:00, hora local) presentada en la **fig.5** muestra los vientos superficiales en la región del SICA, cuyas velocidades se registran en la **Tabla 5**.

Figura 5. Velocidades de los vientos superficiales en la región SICA

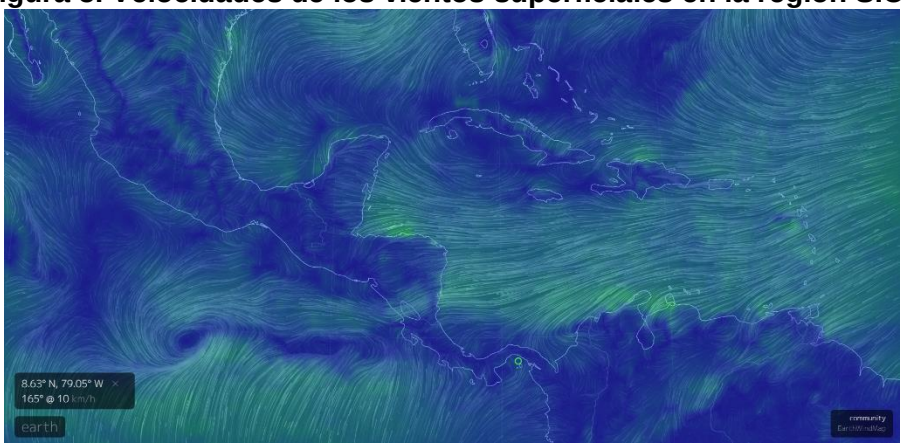

Fuente Earth

Tabla 5. Velocidades de vientos superficiales

	Sitio	Velocidad del viento (km/h)
Pacífico	Tehuantepec	12.9 – 16.7
	Costa de Guatemala	1.8 – 9.3
	Golfo de Fonseca	9.3 – 14.8
	Masachapa, Nicaragua	20.4
	Papagayo	16.7 – 18.5
	Golfo de Panamá	7.4 – 12.9
Caribe	Costa norte de Belice	24.1 – 27.8
	Roatán	35.2 – 37.0
	Puerto Cortés, Honduras	20.4
	Bluefields, Nicaragua	11.1 – 12.9
	Limón, Costa Rica	7.4
	Bocas del Toro, Panamá	1.8 – 3.7
	Colón, Panamá	7.4
Atlántico	Samaná, Rep. Dominicana	14.8 – 18.5
	Monte Cristi, Rep. Dominicana (Atlántico)	29.6

En la región de los países del SICA, las mayores velocidades del viento a las 15:00 horas de Centroamérica del 5 de julio de 2020, se registraron en Papagayo en el Pacífico; Monte Cristi en el Atlántico y Roatán en el Caribe.

BLANQUEAMIENTO DE CORALES[1]

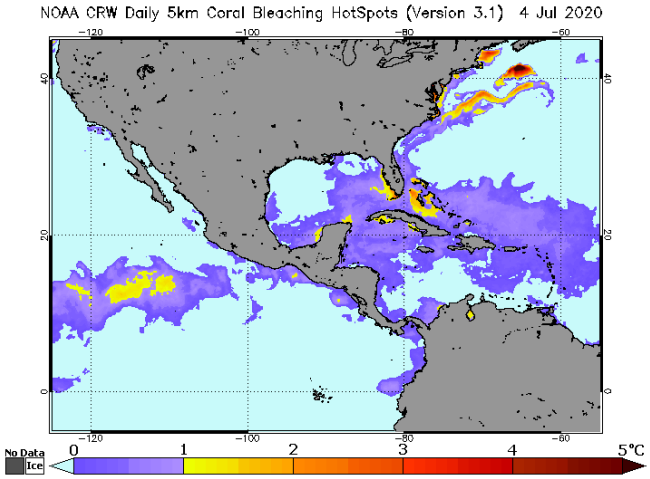

Para las mediciones del estrés por calor de los corales, los niveles de alerta para la región se mantienen en los índices de cuidado para la costa del Pacífico en la región.

Área de alerta diaria de estrés por calor, blanqueamiento de coral versión satelital global de 5 km (versión 3.1, producto experimental)

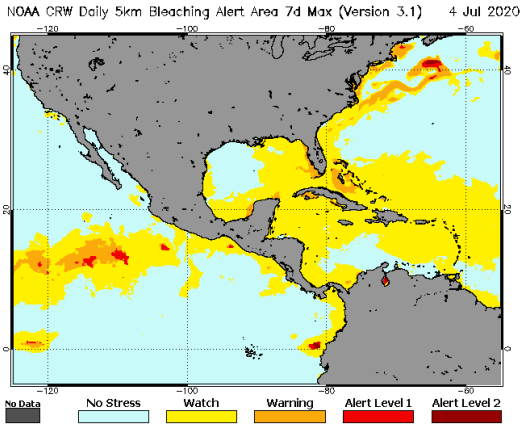

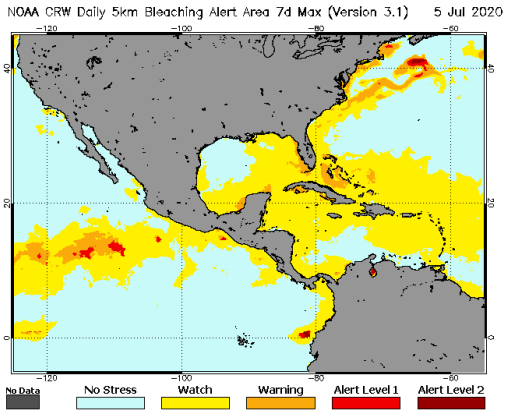

[1] Current Operational Coral Bleaching

III IMPACTOS SOBRE LA PESCA Y LA ACUICULTURA

INFORMACIÓN DE LOS EVENTOS METEOROLÓGICOS EN LA REGIÓN Y SU RELACIÓN CON LA PESCA Y LA ACUICULTURA
Período del 29 de junio al 4 de julio de 2020
Fase de la luna durante el período informado: Luna Llena

EL SALVADOR: Pesca Artesanal Continental, en el Lago de Güija compartido entre El Salvador y Guatemala[2].

Sector Langue y La Ventana

Especie o grupo de especies	22 - 27 jun de 2020 lb/semana	Precio primera venta USD/libra	29 jun - 4 jul de 2020	Precio primera venta USD
Tilapia	392	0.75	356	0.75
Mojarra	---	---	---	---
Caracol (solo carne)	---	---	---	---

La pesca durante el período continúa baja debido al incremento del nivel del lago. En cuanto al clima se reportan bastantes lluvias durante el período.

NICARAGUA. Pesca Artesanal, Masachapa. Managua[3]

Especie o grupo de especies	22 al 27 de junio de 2020		29 jun a 4 jul de 2020	
	Captura semanal (lb/semana)	Precio primera venta (USD/libra)	Captura semanal (lb/semana)	Precio primera venta (USD/libra)
Pargo lunarejo 1-2 lb	6,752	2.48	4,531	2.04
Pargo lunarejo 3-5 lb	----	----	----	----
Pargo lunarejo ¾ lb	3,984	1.60	----	----
Pargo lunarejo 2-4 lb	----	----	4,390	2.04
Pargo dientón	----	----	----	----
Pargo blanco o ruco	----	----	----	----
Pargo guacamayo	----	----	----	----
Pargo seda >10 lb	5,869	1.16	8,975	1.02
Pargueta cola amarilla	----	----	----	----
Chatarra	4,363	0.41	3,460	0.58
Jurel ud. > 10 lb	----	----	----	----
Jurel (8-9 lb)	----	----	----	----
Jurel (3-5 lb)	10,431	0.17	16,853	0.17
Tiburón blanco	13,275	0.58	13,900	0.52
Tiburón tressehel	4,643	0.29	2,543	0.29
Atún blanco	----	----	----	----

[2] Información proporcionada por la señora Rosa Miriam Sandoval, miembro de FACOPADES.
[3] Información proporcionada por la señora María Obando.

Especie o grupo de especies	22 al 27 de junio de 2020		29 jun a 4 jul de 2020	
	Captura semanal (lb/semana)	Precio primera venta (USD/libra)	Captura semanal (lb/semana)	Precio primera venta (USD/libra)
Atún negro ud. > 3lb	----	----	----	----
Atún negro	----	----	----	----
Atún aleta amarillas	2,631	0.44	2,685	0.44
Manta raya	----	----	----	----
Raya de dos cachos	----	----	----	----
Raya blanca entera	8,670	0.29	10,431	0.35
Pez hoja ud. >1lb	3,243	0.58	4,371	0.58
Dorado 6-12 lb	----	----	10,643	0.58
Dorado >13 lb	----	----	14,532	1.89
Robalo >10 lb	4,801	0.87	6,973	0.87
Macarela ud.>1 lb	----	----	----	----
Barracuda	----	----	----	----
Ruco > 1 lb	----	----	----	----
Ruco ¾	----	----	----	----
Ruco ½	----	----	----	----
Pez gallo	4,654	0.29	1,329	0.35
Pez aguja	----	----	----	----
Total	**73,316**		**105,616**	

Nota: USD 1 = C$34.3363 (Banco Central de Nicaragua, 28 de junio de 2020)
USD 1 = C$34.3530 (Banco Central de Nicaragua, 5 de julio de 2020)

En el período se reporta buena pesca con buen clima, sin lluvias. Las ventas son muy buenas.

PANAMÁ. Pesca Artesanal, Provincia de Herrera[4]

Especie o grupo de especies	22-27 junio 2020	29 jun a 4 jul de 2020
Sierra	3,590	470
Congo	0	
Revoltura	0	
Corvina	0	18
Cebra	0	17
Toyo	0	146
Bobo	0	0
Cojinúa	29	23
Pargo	99	76
Barbu	0	0

[4] Informe enviado por el Sra. Rosa de Cedeño y Vladimir Torres de la ARAP.

Especie o grupo de especies	22-27 junio 2020	29 jun a 4 jul de 2020
Robalo	0	0
Bagre	0	0
Wuanco	205	119
Jurel	0	0
Berrugate	0	0
Pampanita	37	25
Sardina	0	0
Palmera	0	0
Zafiro	0	0
Raya	0	0
Sargento	0	0
Atún	0	0
Dorado	0	0
Pampano	0	0
Cherna	0	0
Cominate	46	9
Lisa	0	0
Barrilete	0	0
Cococha	0	0
Ñañao	0	0
Picua	0	0
Aguja	0	0
Aguirre	0	0
Total	**4,014**	**903**

La producción en la semana corresponde a siete (7) embarcaciones en una faena. En los puertos de El Agallito y Boca Parita se han presentado casos de COVID-19, lo que ha ocasionado la baja toma de datos en dichos sitios.

RESUMEN REGIONAL

La pesca en los puntos de muestreo continúa siendo afectada por las condiciones climáticas y la presencia de la pandemia de la COVID-19. Para el caso de las aguas continentales, el incremento de los niveles de los cuerpos de agua continúa dificultando la pesca por arrastre.

En los lugares donde no se han presentado lluvias, las capturas han sido muy buenas como es el caso de Masachapa en Nicaragua; mientras que la frecuencia de casos de COVID-19 en Panamá afecta la salida de los pescadores a realizar sus faenas de pesca.

IV. METEOROLOGIA Y OCEANOGRAFIA 06/07/2020

Pronóstico Centro de Predicción Climática. **Período: 2 al 8 de julio de 2020.**

La parte occidental de Guatemala ha recibido lluvias moderadas en los últimos siete días.

Hace dos semanas se lanzó una alerta de nivel de riesgo de agua para el río La Pasión en la estación El Pato en el departamento de Petén.

Durante la semana pasada, se observó un aumento de las precipitaciones en América Central, con las mayores cantidades a lo largo de los países de la región frente al Atlántico. Fuertes lluvias cayeron sobre el oeste de Guatemala, la frontera entre El Salvador/Honduras/Guatemala, la zona costera oriental de Nicaragua, Costa Rica y Panamá. En Guatemala, se informaron inundaciones, deslizamientos de tierra y muchas personas afectadas en muchas áreas, en la parte sur y oeste del departamento de Petén hace dos semanas, lo que llevó a mantener la advertencia de inundación debido a la continuación de la lluvia moderada en el área. Mientras tanto, la lluvia ligera a moderada se extendió por todo el interior de América Central. Sin embargo, un análisis de las anomalías de las precipitaciones en los últimos treinta días indicó que partes de Guatemala, Honduras, Nicaragua y el este de El Salvador han recibido precipitaciones por debajo del promedio, con déficit entre 25-100 mm. El inicio y la continuación de la lluvia estacional es necesaria para reducir o eliminar los déficits de humedad y apoyar las actividades agrícolas en muchas áreas locales del interior de América Central.

Durante la próxima semana, se pronostica una lluvia bien distribuida y probablemente superior a la media en América Central, excepto en la parte sureste de Honduras que se extiende hasta la parte noroeste de Nicaragua. Si bien el pronóstico de lluvia mejorada debería ayudar a erosionar los déficits de humedad en porciones de Guatemala, Honduras, Nicaragua y Costa Rica, la lluvia abundante y constante podría exacerbar las condiciones en el suelo e incluso provocar nuevas inundaciones y deslizamientos de tierra en áreas ya saturadas del oeste de Guatemala y otras áreas saturadas de agua en Honduras.

English version here: Climate Prediction Center's Central America Hazards Outlook. June 02 – 08, 2020

El Salvador: Información sobre Oleaje y Viento en el Mar[5]

Fecha: 2 de julio de 2020

Para la semana del viernes 3 al jueves 9 de julio de 2020, en la costa de El Salvador, las condiciones que se prevén de oleaje y viento en el mar son apropiadas para actividades como pesca, transporte y turismo marítimo.

El oleaje que arribará a la costa de El Salvador es generado por tormentas extratropicales en el Pacífico Sur, al norte de la Antártida, entre Oceanía y Suramérica. Frente a nuestra costa, el viento en el mar estará influenciado por el Flujo del Este (vientos alisios), que sopla sobre el mar Caribe, atravesando el istmo Centroamericano sobre los lagos de Nicaragua y, por el flujo del Sur (vientos monzones), que desplaza la Zona de Convergencia Intertropical hacia el Norte, acercándola a Centroamérica.

En la costa de El Salvador, el oleaje vendrá del sur-suroeste, con velocidad entre 40 a 60 kilómetros por hora y, altura máxima entre1.4 y 2.0 metros. Mientras que, el viento en el

[5] Pronóstico Semanal de Oleaje y Viento en el Mar

mar provendrá, preferentemente, del sur, con velocidad máxima entre 20 y 36 kilómetros por hora.

Para el viernes 3 de julio de 2020, se prevé que el oleaje vendrá del sur-suroeste, con velocidad de 60 kilómetros por hora y altura máxima entre 1.4 y 1.9 metros. Mientras que, el viento en el mar provendrá, preferentemente, del norte con velocidad entre 8 y 20 kilómetros por hora.

Frente a la costa de El Salvador, los valores típicos para el oleaje son: 37 kilómetros por hora de velocidad y 1.5 metros de altura. Mientras que, para el viento en el mar es de 13 kilómetros por hora de rapidez.

Honduras: ***Perspectiva para el período correspondiente del 01 al 10 de julio de 2020***

La Secretaría de Agricultura y Ganadería (SAG), por medio del Servicio de Información Agroalimentaria (INFOAGRO) y la Dirección de Ciencia y Tecnología Agropecuaria (DICTA), en coordinación con la Comisión Permanente de Contingencias (COPECO), ponen a disposición el Reporte Agrometeorológico, el cual tiene como objetivo presentar las condiciones meteorológicas en las principales zonas productoras de Honduras.

Leer documento completo acá: **Reporte Agrometeorológico Año VIII - No. 16**

Procedimiento para visualizar en Clima Pesca informes actualizados de cada una de las oficinas de Meteorología y Oceanografía de los países del SICA.

1. En la barra superior encontrarán el título PRONÓSTICO, ingresan a esa sección.
2. Aparecen las banderas de los países del SICA, colóquese sobre la bandera del país que sea de su interés.
3. Dar clic y aparecerá el más reciente boletín informativo del Clima y Oceanografía.

También pueden ingresar a los enlaces que se detallan a continuación:

Belice: http://www.hydromet.gov.bz/forecasts/marine-forecast

Costa Rica: http://miocimar.ucr.ac.cr/

El Salvador: http://www.snet.gob.sv/ver/meteorologia/pronostico/24+horas/

Guatemala: www.insivumeh.gob.gt

Honduras: http://copeco.gob.hn/situacion-actual

Nicaragua: http://www.ineter.gob.ni/pronosticomaritimo

Panamá: http://www.hidromet.com.pa/pronostico_extendido.php

República Dominicana: http://www.onamet.gov.do/pronostico.php?s=pg
http://www.onamet.gov.do/m/pdto/08w-wprono/02w-winforme-marino.php

Anexo 1. Precios de los productos pesqueros y acuícolas

Gobierno de Reconciliación y Unidad Nacional
El Pueblo, Presidente!

INPESCA
INSTITUTO NICARAGUENSE DE LA PESCA Y LA ACUICULTURA
PRECIOS PROMEDIOS DE PRODUCTOS PESQUEROS POR MERCADO
SEMANA DEL 29 DE JUNIO AL 05 DE JULIO

2020 TE ♥ Nicaragua

PATRIA! PAZ! PORVENIR!

Productos	Unidad de Medida	Mercados de Managua					Mercados de León	Mercados de Chinandega	Mercados de Rivas	Mercados de Juigalpa	Mercados de San Carlos	Mercado de Bluefields	Mercados de Bilwi	Precio Mínimo	Mercado
		Mercado Oriental	Mercado Roberto Huembes	Mercado Israel Lewites	Mercado Ivan Montenegro	Mercado Mayoreo									
Pescados Enteros															
Pargo	Libra	C$ 60.00	C$ 70 - 90	C$ 85.00	C$ 70 - 80	C$ 70.00	C$ 75 - 80	C$ 45 - 50				C$ 40.00		C$ 40.00	Mercado de Bluefields
Macarela	Libra	C$ 60.00		C$ 70.00	C$ 65.00		C$ 40 - 55	C$ 25 - 35	C$ 45 - 50				C$ 30.00	C$ 25.00	Mercados de Chinandega
Bagre	Libra	C$ 35.00		C$ 45 - 50	C$ 50.00		C$ 30 - 40	C$ 10 - 15				C$ 30.00	C$ 20.00	C$ 10.00	Mercados de Chinandega
Ruco	Libra	C$ 45.00	C$ 65.00	C$ 60.00			C$ 50 - 60							C$ 45.00	Mercado Oriental - Managua
Corvina	Libra	C$ 45.00	C$ 70 - 90	C$ 70.00			C$ 45 - 60	C$ 45 - 50				C$ 40.00	C$ 35.00	C$ 35.00	Mercados de Bilwi
Robalo	Libra						C$ 45 - 55	C$ 20 - 25				C$ 40.00	C$ 30.00	C$ 20.00	Mercados de Chinandega
Atún	Libra								C$ 35- 40					C$ 35.00	Solamente se encontró en los mercados de Rivas
Lisa	Libra						C$ 30 - 40	C$ 17 - 25					C$ 20.00	C$ 17.00	Mercados de Chinandega
Palometa	Libra	C$ 35.00					C$ 30 - 40	C$ 20 - 25					C$ 25.00	C$ 20.00	Mercados de Chinandega
Lenguado	Libra	C$ 40.00					C$ 30 - 45							C$ 30.00	Mercados de León
Roncador	Libra												C$ 20.00	C$ 20.00	Solamente se encontró en los mercados de Bilwi
Jurel	Libra						C$ 30 - 40	C$ 23 - 25	C$ 35 - 40				C$ 30.00	C$ 23.00	Mercados de Chinandega
Dorado				[illegible] - 65										C$ 60.00	Lewites- Managua
Mero	Libra							C$ 25 - 35						C$ 25.00	Solamente se encontró en los mercados de Chinandega
Tilapia	Libra		C$ 45.00								C$ 10 - 12			C$ 10.00	Mercado de San Carlos
Guapote	Libra		C$ 60.00		C$ 50.00	C$ 60.00					C$ 30 - 35		C$ 20.00	C$ 20.00	Mercados de Bilwi
Mojarra	Libra	C$ 25.00	C$ 35.00		C$ 40.00	C$ 45.00	C$ 20.00				C$ 10 - 12			C$ 10.00	Mercado de San Carlos
Guabina	Libra														No se encontró
Filetes															
Filete Corvina	Libra							C$ 30 - 70	C$ 70.00					C$ 30.00	Mercados de Chinandega
Filete de Tiburón	Libra	C$ 60.00	C$ 70.00	C$ 80.00	C$ 70.00		C$ 70 - 85		C$ 80.00					C$ 60.00	Mercado Oriental - Managua
Filete de Raya	Libra	C$ 45.00	C$ 60.00	C$ 55 - 60	C$ 50.00		C$ 45 - 55	C$ 23 - 60	C$ 40.00					C$ 23.00	Mercados de Chinandega
Filete de Bagre	Libra	C$ 70.00		C$ 70.00				C$ 25 - 50						C$ 25.00	Mercados de Chinandega
Filete Pargo	Libra								C$ 90 - 110					C$ 90.00	Solamente se encontró en los mercados de Rivas
Filete de lenguado	Libra	C$ 70.00	C$ 80 - 90	C$ 80.00										C$ 70.00	Mercado Oriental - Managua
Filete de Macarela	Libra								C$ 75.00					C$ 75.00	Mercados de Rivas
Filete de Robalo	Libra							C$ 80.00						C$ 80.00	Solamente se encontró en los mercados de Chinandega
Filete de anguila	Libra				C$ 80.00									C$ 80.00	Solamente se encontró en el mercado Ivan Montenegro - Managua
Filete de Atún	Libra														No se encontró
Filete de Mojarra	Libra										C$ 40.00			C$ 40.00	Solamente se encontró en el mercado de San Carlos
Filete de Dorado	Libra			C$ 80.00	C$ 80.00				C$ 90.00					C$ 80.00	Mercados Ivan Montenegro e Israel Lewites-Managua
Filete de Mero															No se encontró
Filete de Jurel	Libra							C$ 18 - 50						C$ 18.00	Solamente se encontró en los mercados de Chinandega
Filete de Tilapia	Libra		C$ 75.00								C$ 50.00			C$ 50.00	Mercado de San Carlos

Gobierno de Reconciliación y Unidad Nacional
El Pueblo, Presidente!

INPESCA

INSTITUTO NICARAGUENSE DE LA PESCA Y LA ACUICULTURA

PRECIOS PROMEDIOS DE PRODUCTOS PESQUEROS POR MERCADO

SEMANA DEL 29 DE JULIO AL 05 DE JULIO

2020 TE ♥ Nicaragua

PATRIA! PAZ! PORVENIR!

Productos	Unidad de Medida	Mercados de Managua					Mercados de León	Mercados de Chinandega	Mercados de Rivas	Mercados de Juigalpa	Mercados de San Carlos	Mercado de Bluefields	Mercados de Bilwi	Precio Minimo	Mercado
		Mercado Oriental	Mercado Roberto Huembes	Mercado Israel Lewites	Mercado Ivan Montenegro	Mercado Mayoreo									
Camarones y Langostas															
Camaron BKS	Libra														No se encontró
Camarón BKM	Libra														No se encontró
Camarón 71-90	Libra	C$ 75.00												C$ 75.00	Solamente se encontró en el mercado Oriental - Managua
Camaron 61-70	Libra														No se encontró
Camaron 51-60	Libra				C$ 120.00									C$ 120.00	Solamente se encontró en el mercado Ivan Montenegro - Managua
Camaron 41-50	Libra		C$ 150.00	C$ 150.00	C$ 150.00									C$ 150.00	Mercados Roberto Huembes, Ivan Montenegro e Israel Lewites - Managua
Camaron 36-40	Libra			C$ 180.00										C$ 180.00	Solamente se encontró en el mercado Israel Lewites - Managua
Camaron 31-35	Libra	C$ 120.00	C$ 200.00		C$ 200.00									C$ 120.00	Mercado Oriental - Managua
Camaron 26-30	Libra														No se encontró
Camaron 21-25	Libra														No se encontró
Camaron 16-20	Libra														No se encontró
Langosta entera del Pacifico	Libra	C$ 90.00					C$ 150.00							C$ 90.00	Mercado Oriental - Managua
Cola de Langosta caribe	Libra	C$ 150.00												C$ 150.00	Solamente se encontró en el mercado Oriental - Managua
Jaiba	Libra		C$ 50.00	C$ 60.00		C$ 50.00	C$ 50.00	C$ 40 - 50						C$ 40.00	Mercados de Chinandega
Pulpo	Libra								C$ 130.00					C$ 130.00	Solamente se encontró en los mercados de Rivas
Calamar	Libra														No se encontró
Almejas	Libra											C$ 60.00		C$ 60.00	Solamente se encontró en el mercado de Bluefields
Mejillones	Libra														No se encontró
Conchas Negras	Docena	C$ 25.00	C$ 35.00	C$ 30.00	C$ 35.00	C$ 30.00	C$ 30.00	C$ 20 - 25						C$ 20.00	Mercados de Chinandega
Ostiones	Bolsita														No se encontró
Punche	3 unidades	C$ 40.00	C$ 40 - 45	C$ 45.00	C$ 45.00	C$ 40.00	C$ 40 - 50							C$ 40.00	Mercados de León, Oriental, Roberto Huembes y Mayoreo - Managua
Cabezas de Pescado	Libra	C$ 20.00	C$ 20 - 40	C$ 30.00	C$ 25 - 30	C$ 25.00		C$ 10.00						C$ 10.00	Mercados de Chinandega
Chacalin Seco	Libra	C$ 100.00												C$ 100.00	Solamente se encontró en el mercado Oriental - Managua
Pescado seco salado	Libra							C$ 50 - 200							No se encontró
Sardina Seca	Libra			C$ 120.00		C$ 120.00								C$ 120.00	Mercado Israel Lewites y Mayoreo - Managua

Fuente: Comerciantes de los diferentes mercados de Managua y Departamentos.