CLIMA PESCA
Nota Informativa Año 7 N°33
24/08/2020

SECCIONES	CONTENIDO	PÁGINA
I	**Noticias** Conversatorio de la Temporada de Huracanes 2020 ¿Qué esperamos en Centroamérica?	1
II	**Situación actualizada** Temperatura Superficial del Mar (TSM), Clorofila, Vientos, Blanqueamiento de Corales	3 5
III	**Impactos sobre la Pesca y la Acuicultura,** Resumen Regional	6
IV	**Meteorología y Oceanografía,** Informe por país	9
ANEXO 1	**Precios de productos de la pesca y acuicultura**	12

I. NOTICIAS

Conversatorio de la Temporada de Huracanes 2020 ¿Qué esperamos en Centroamérica?

Ante los pronósticos de una temporada de huracanas más activa de lo normal, se realizó el pasado 21 de agosto de 2020, el Conversatorio de la Temporada de Huracanes 2020.

El conversatorio tuvo como objetivo presentar los pronósticos de la temporada de huracanes 2020, las herramientas para su seguimiento y pronóstico, así como sus efectos en los patrones de lluvia en la región Centroamericana.

En el mismo se abordaron temas climatológicos y sobre la prevención de desastres. En general, los panelistas presentaron los efectos de la oscilación de La Niña en Centroamérica, y la perspectiva de una temporada de tormentas tropicales mucho más activa en los meses de agosto, septiembre y octubre del presente año.

Los expertos climatólogos de la región presentaron reseñas históricas de huracanes en el Mar Caribe y Océano Pacifico y recordaron sus efectos en relación a pérdidas económicas y efectos en sus comunidades.

Se remarcó la importancia de los sistemas de alertas tempranas y de la intercomunicación como primer paso para prevenir la pérdida de vidas humanas de los ciudadanos de la región SICA; así como los efectos de las tormentas tropicales sobre los ecosistemas de la región.

Es importante señalar que "*el año 2020 ha sido el sexto año consecutivo con formación de tormentas tropicales antes del inicio de la temporada, sin embargo, es la primera temporada de huracanes registrada en la que se formaron nueve tormentas tropicales y una depresión tropical antes del primero de agosto y aún faltan los meses de mayor actividad*", según información del Comité Regional de Recursos Hídricos (CRRH)

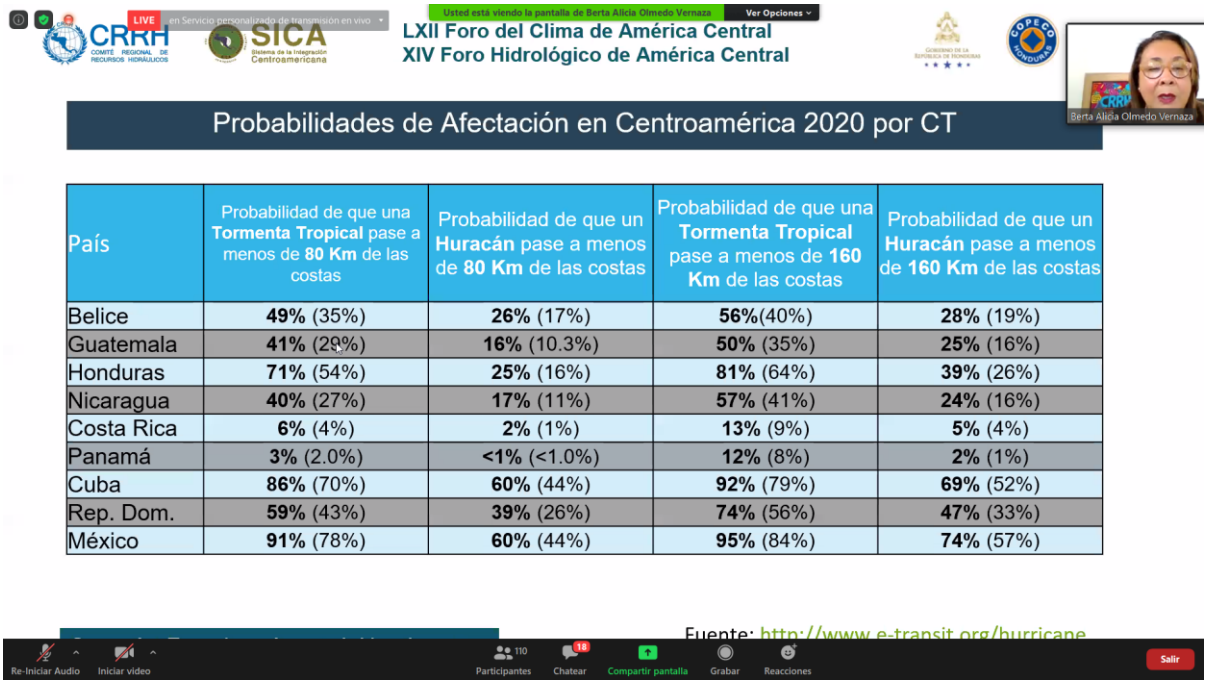

Probabilidades de Afectación en Centroamérica 2020 por CT

País	Probabilidad de que una **Tormenta Tropical** pase a menos de **80 Km** de las costas	Probabilidad de que un **Huracán** pase a menos de **80 Km** de las costas	Probabilidad de que una **Tormenta Tropical** pase a menos de **160 Km** de las costas	Probabilidad de que un **Huracán** pase a menos de **160 Km** de las costas
Belice	**49%** (35%)	**26%** (17%)	**56%**(40%)	**28%** (19%)
Guatemala	**41%** (29%)	**16%** (10.3%)	**50%** (35%)	**25%** (16%)
Honduras	**71%** (54%)	**25%** (16%)	**81%** (64%)	**39%** (26%)
Nicaragua	**40%** (27%)	**17%** (11%)	**57%** (41%)	**24%** (16%)
Costa Rica	**6%** (4%)	**2%** (1%)	**13%** (9%)	**5%** (4%)
Panamá	**3%** (2.0%)	**<1%** (<1.0%)	**12%** (8%)	**2%** (1%)
Cuba	**86%** (70%)	**60%** (44%)	**92%** (79%)	**69%** (52%)
Rep. Dom.	**59%** (43%)	**39%** (26%)	**74%** (56%)	**47%** (33%)
México	**91%** (78%)	**60%** (44%)	**95%** (84%)	**74%** (57%)

Fuente: http://www.e-transit.org/hurricane

II. SITUACIÓN ACTUALIZADA AL 24 DE AGOSTO DE 2020

TEMPERATURA SUPERFICIAL DEL AGUA

La Fig. 1 muestra la temperatura superficial del mar, el **22 de agosto de 2020**, las lecturas se presentan en la Tabla 1.

Figura 1. Temperatura superficial del mar en el Istmo Centroamericano



Fuente: FishTrack

Tabla 1. Distribución de Temperaturas Superficiales del Mar en el Pacífico y Caribe de Centroamérica.

Ubicación	Rango de Temperatura (°C)
Pacífico	
Tehuantepec	29.7 – 30.6
Costa de Guatemala	29.8 – 30.0
Costa de El Salvador	29.7 – 29.9
Costa de Nicaragua	28.5 – 29.5
Masachapa, Nicaragua	28.8
Papagayo	28.6 – 28.7
Golfo de Fonseca	29.5 – 29.7
Costa de Costa Rica	28.0 – 28.9
Costa de Panamá	27.8 – 28.2
Golfo de Panamá	28.5 – 29.0
Caribe	
Costa de Belice	29.1 – 30.9
Golfo de Honduras	30.1 – 30.3
Resto del Caribe Centroamericano	28.6 – 30.2

Para la semana que se informa, las aguas más cálidas se observan en la costa de Belice, mientras que las más frías en la costa de Panamá.

La **Fig. 2** muestra la temperatura superficial del mar al **22 de agosto de 2020,** en el litoral Caribe y Atlántico de la República Dominicana, cuyas lecturas se presentan en la Tabla 2.

Figura 2. Temperatura superficial del mar en el litoral Caribe y Atlántico de República Dominicana

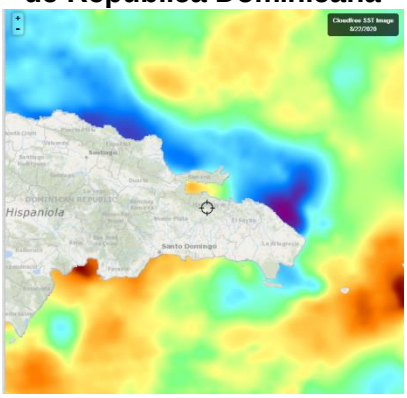

Fuente: FishTrack

Tabla 2. Distribución de Temperaturas Superficiales del Mar en República Dominicana

Ubicación	Rango de Temperatura (°C)
Litoral Caribe	29.1 – 30.0
Litoral Atlántico	28.2 – 28.7
Bahía de Samaná (Atlántico)	29.1 - 29.5

CLOROFILA

De acuerdo a comunicado de la NASA, el satélite Aqua experimentó una anomalía el 16 de agosto de 2020 a las 9:26:40 UTC y está afectando a todas las capas Aqua MODIS y AIRS disponibles en Worldview desde el 16 de agosto de 2020 en adelante. Se desconoce cuándo se solucionará el problema. Pedimos disculpas por los inconvenientes.

VIENTO

La imagen de vientos superficial del 23/08/2020 (15:00, hora local) presentada en la **Fig.3**, muestra los vientos superficiales en la región del SICA cuyas velocidades se registran en la **Tabla 3**.

Figura 3. Velocidades de los vientos superficiales en la región SICA

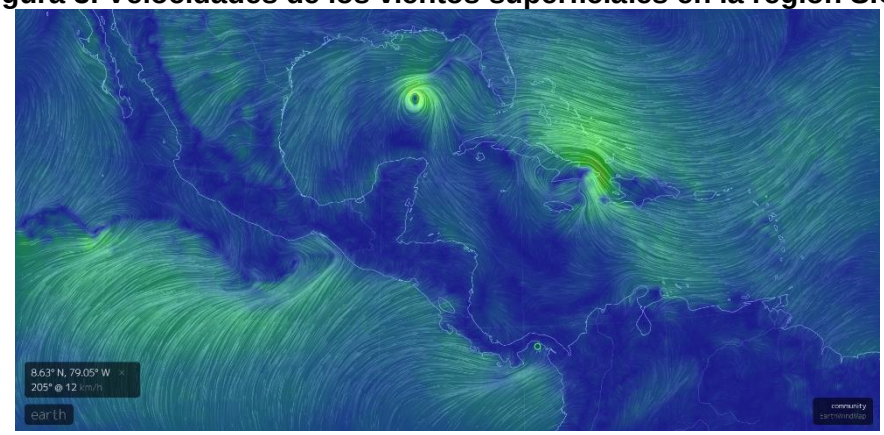

Fuente Earth

Tabla 3. Velocidades de vientos superficiales

	Sitio	Velocidad del viento (km/h)
Pacífico	Tehuantepec	20.4 – 24.1
	Costa de Guatemala	14.8 – 20.4
	Golfo de Fonseca	14.8 – 22.2
	Masachapa, Nicaragua	14.8
	Papagayo	25.9
	Golfo de Panamá	3.7 – 11.1
Caribe	Costa norte de Belice	27.8 – 31.5
	Roatán	29.6 – 31.5
	Puerto Cortés, Honduras	5.5
	Bluefields, Nicaragua	9.3 – 11.1
	Limón, Costa Rica	5.5
	Bocas del Toro, Panamá	3.7 – 5.5
	Colón, Panamá	5.5
Atlántico	Samaná, República Dominicana	16.7 – 20.4
	Monte Cristi, Rep. Dominicana (Atlántico)	31.5

En la región de los países del SICA, las mayores velocidades del viento a las 15:00 horas de Centroamérica del 23 de agosto de 2020, se registraron en Tehuantepec en el Pacífico; Monte Cristi en el Atlántico y Roatán en el Caribe.

BLANQUEAMIENTO DE CORALES[1]

Para las mediciones del estrés por calor de los corales, los niveles de alerta para la región se mantienen en los índices de cuidado para la costa del Pacífico en la región.

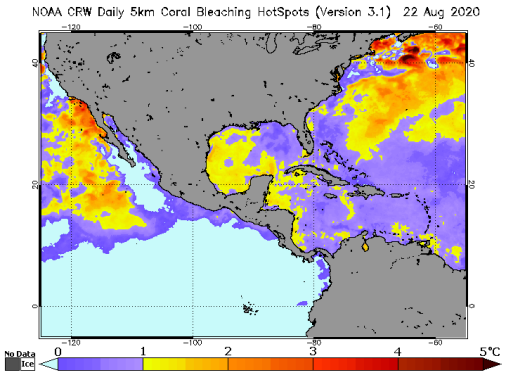

Área de alerta diaria de estrés por calor, blanqueamiento de coral versión satelital global de 5 km (versión 3.1, producto experimental)

[1] Current Operational Coral Bleaching

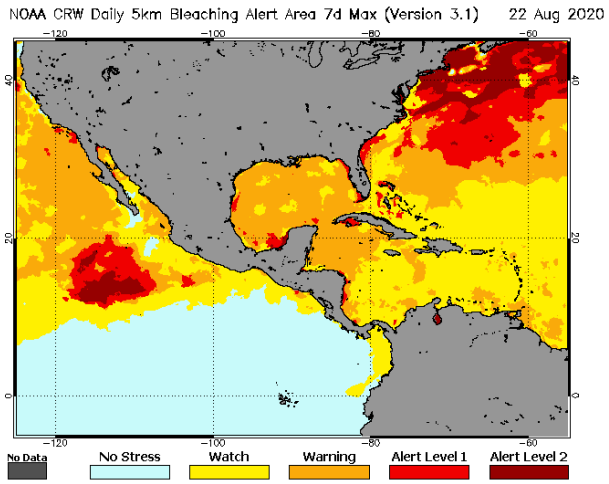

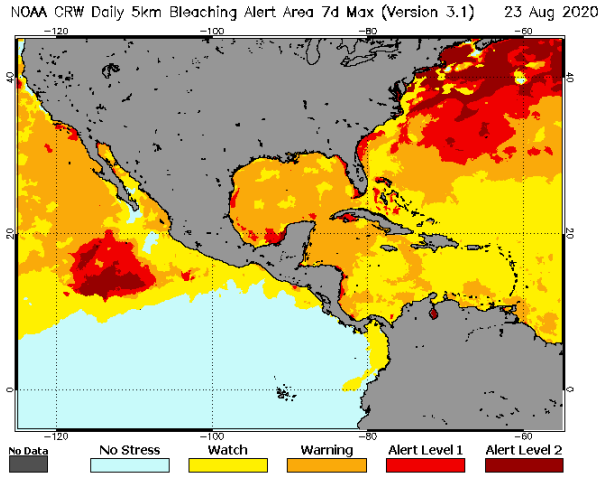

III IMPACTOS SOBRE LA PESCA Y LA ACUICULTURA

INFORMACIÓN DE LOS EVENTOS METEOROLÓGICOS EN LA REGIÓN Y SU RELACIÓN CON LA PESCA Y LA ACUICULTURA
Período del 17 al 22 de agosto de 2020
Fase de la luna durante el período informado: Cuarto menguante

El SALVADOR: Pesca Artesanal Continental, en el Lago de Güija compartido entre El Salvador y Guatemala[2].

Sector Langue y La Ventana

Especie o grupo de especies	10 – 15 agosto 2020 lb/semana	Precio primera venta USD/libra	17 – 22 agosto 2020	Precio primera venta USD/libra
Tilapia	304	0.75	304	0.75
Guapote tigre	52	1.60	48	1.60
Manjúa (ejote)	---	---	---	1.00

Durante el periodo se presentaron lluvias, lo que vio afectada la pesca.

[2] Información proporcionada por la señora Rosa Miriam Sandoval, miembro de FACOPADES.

NICARAGUA. Pesca Artesanal, Masachapa. Managua[3]

Especie o grupo de especies	10-15 agosto 2020		17-22 agosto 2020	
	Captura semanal (lb/semana)	Precio primera venta (USD/libra)	Captura semanal (lb/semana)	Precio primera venta (USD/libra)
Pargo lunarejo 1-2 lb	4,328	2.76	2,865	2.75
Pargo lunarejo 3-5 lb	---	---	---	---
Pargo lunarejo ¾ lb	1,276	1.89	3,854	1.88
Pargo lunarejo 2-4 lb	---	---	---	---
Pargo dientón	---	---	---	---
Pargo blanco o ruco	---	---	---	---
Pargo guacamayo	---	---	---	---
Pargo seda >10 lb	---	---	---	---
Pargueta cola amarilla	---	---	---	---
Chatarra	2,153	0.44	4,865	0.43
Jurel ud. > 10 lb	---	---	---	---
Jurel (8-9 lb)	---	---	---	---
Jurel (3-5 lb)	---	---	---	---
Tiburón blanco	12,650	0.58	---	---
Tiburón tressehel	2,176	0.29	---	---
Atún blanco	---	---	---	---
Atún negro ud. > 3lb	2,143	0.58	---	---
Atún negro	---	---	---	---
Atún aleta amarillas	2,541	0.44	---	---
Manta raya	---	---	---	---
Raya de dos cachos	---	---	---	---
Raya blanca entera	4,352	0.38	---	---
Pez hoja ud. >1lb	---	---	10,500	0.43
Dorado 6-12 lb	---	---	---	---
Dorado >13 lb	---	---	---	---
Robalo >10 lb	---	---	---	---
Macarela ud.>1 lb	4,650	0.73	---	---
Barracuda	---	---	---	---
Ruco > 1 lb	---	---	---	---
Ruco 3/4	---	---	---	---
Ruco 1/2	---	---	---	---
Pez gallo	---	---	---	---

[3] Información proporcionada por la señora María Obando.

Especie o grupo de especies	10-15 agosto 2020		17-22 agosto 2020	
	Captura semanal (lb/semana)	Precio primera venta (USD/libra)	Captura semanal (lb/semana)	Precio primera venta (USD/libra)
Pez aguja	---	---	---	---
Total	**36,269**		**22,084**	

Nota: USD 1 = C$34.4697 (Banco Central de Nicaragua, 16 de agosto de 2020)
USD 1 = C$34.4892 (Banco Central de Nicaragua, 23 de agosto de 2020)

El período se vio afectado con lluvias y vientos durante cuatro días. La pesca reportada fue realizada durante el día y con trasmallo; no se realizó pesca nocturna.

PANAMÁ. Pesca Artesanal, Provincia de Herrera[4]

Especie o grupo de especies	10-15 agosto 2020	17-22 agosto 2020
Sierra	260.91	1,456.00
Congo	11.82	32.00
Revoltura	604.77	1,207.35
Corvina	212.27	455.54
Cebra	0	279.00
Toyo	410.69	190.00
Bobo	0	0
Cojinúa	63.64	0
Pargo	208.45	421.00
Barbu	2,012.11	278.00
Robalo	97.28	103.00
Bagre	155	0
Wuanco	0	164.00
Jurel	1,175.80	0
Berrugate	0	0
Pampanita	0	0
Sardina	0	11,355.00
Palmera	0	0
Zafiro	0	0
Raya	0	0
Sargento	0	0
Atún	0	0
Dorado	0	0
Pampano	0	0
Cherna	0	0
Cominate	221.82	11.00
Lisa	93.18	264.00
Barrilete	0	0

[4] Informe enviado por el Sra. Rosa de Cedeño

Especie o grupo de especies	10-15 agosto 2020	17-22 agosto 2020
Cococha	0	0
Ñañao	0	0
Picua	1,114.68	0
Aguja	0	0
Aguirre	255	0
Camarón	1.36	155.62
Total	**6,898.78**	**16,371.51**

El reporte corresponde a 66 embarcaciones durante cuatro días de pesca; lo cual representa un promedio de 248 libras por embarcación, un poco inferior a las 293.78 lb/embarcación de la semana anterior.

RESUMEN REGIONAL

La región del Caribe se encuentra afectada por la Tormenta Tropical Laura, con vientos cerca de 33 km/h y que ha alcanzado vientos máximos de 60 km/h con ráfagas más altas. Se pronostica que durante el día domingo 23 de agosto, se presenten pocos cambios en la intensidad; sin embargo, se pronostica un fortalecimiento que se mueva sobre el Golfo de México y se convierta en un huracán el martes en la tarde o la noche.

Por otra parte, la Tormenta Tropical Marcos, se convirtió el 23 de agosto de 2020, en un Huracán categoría 1, al aumentar sus vientos máximos sostenidos a 120 km/h en las cálidas aguas del Golfo de México.

Esta tormenta, ha provocado lluvia durante los últimos cuatro días en los países de la región Centroamericana, que podrían generar inundaciones, deslizamientos de terrenos o desbordamientos de los ríos. Esta situación en la región afectó la pesca en muchas localidades.

IV. METEOROLOGIA Y OCEANOGRAFIA 24/08/2020

Pronóstico Centro de Predicción Climática. **Período: 20 al 26 de agosto de 2020.**

Los riesgos de inundación son altos ya que se pronostican condiciones de humedad generalizadas durante el próximo período de perspectivas.

Las condiciones húmedas pronosticadas aumentan los riesgos de inundaciones y deslizamientos de tierra en muchas áreas.

Durante el último período de observación, lluvias torrenciales cayeron sobre las regiones de América Central que dan al Atlántico, incluido el este de Honduras y Nicaragua, y el sur del Caribe. También se recibieron abundantes lluvias en El Salvador, partes del norte y este de Guatemala, mientras que se observaron lluvias limitadas y escasas en el centro-este de Guatemala, el noroeste de Honduras y el oeste de Nicaragua. Las escasas lluvias de la semana pasada contribuyeron a mantener grandes déficits de humedad de treinta días en el norte de Belice, el este de Guatemala y el noroeste de Honduras, donde la precipitación acumulada representó menos del 50 por ciento del promedio. En contraste, los excedentes de lluvia de treinta días se mantuvieron en el oeste de Guatemala, la región del Golfo de Fonseca y muchas áreas de Honduras. En Guatemala, las recientes lluvias fuertes y

superiores al promedio ya han provocado inundaciones y deslizamientos de tierra en muchos departamentos, incluidos San Marcos, Baja Verapaz y Escuintla. Es probable que la continuación de lluvias constantes empeore las condiciones en áreas previamente inundadas e incluso provoque nuevas inundaciones y desbordes de ríos en muchas áreas locales. El índice de salud de la vegetación reciente mostró que prevalecieron condiciones positivas en Centroamérica. Sin embargo, áreas localizadas del norte de Guatemala, norte de Belice, centro de Honduras y sureste de Nicaragua exhibieron condiciones pobres y degradadas.

Para la próxima semana, los pronósticos de lluvia modelo sugieren lluvias torrenciales generalizadas a lo largo de las regiones de América Central que dan al Pacífico. Este pronóstico, patrón de clima húmedo aumenta las probabilidades de inundaciones en el oeste y sur de Guatemala, El Salvador y la región del Golfo de Fonseca. También se esperan fuertes lluvias sobre Costa Rica y Panamá, que podrían exacerbar las condiciones del suelo y provocar nuevas inundaciones en la región.

English versión here: Climate Prediction Center's Central America Hazards Outlook. August 20 – 26, 2020

El Salvador: información sobre oleaje y viento en el mar[5]

Fecha: 20 de agosto de 2020

Para la semana del viernes 21 al 27 de agosto de 2020, en la costa de El Salvador, las condiciones que se prevén de oleaje y viento en el mar son apropiadas para actividades como pesca, transporte y turismo marítimo.

El oleaje que arribará a la costa de El Salvador es generado por tormentas extratropicales en el Pacífico Sur, al norte de la Antártida entre Oceanía y Suramérica. Frente a nuestra costa, el viento en el mar estará influenciado por el flujo del Este (vientos alisios), que sopla sobre el mar Caribe, atravesando el istmo Centroamericano, sobre los lagos de Nicaragua y, por el flujo del Sur (vientos monzones), que desplaza la Zona de Convergencia Intertropical hacia el Norte acercándola a Centroamérica.

En la costa de El Salvador, el oleaje vendrá del sur-suroeste, con velocidad entre 25 a 55 kilómetros por hora y altura máxima entre 1.5 y 2.5 metros. Mientras que, el viento en el mar provendrá, preferentemente, del sur-suroeste, con velocidad máxima entre 36 y 40 kilómetros por hora.

Para el sábado 22 de agosto de 2020, se prevé que el oleaje vendrá del sur-suroeste con velocidad de 25 kilómetros por hora y altura máxima entre 1.6 y 1.9 metros. Mientras que el viento en el mar provendrá, preferentemente, del norte-noreste con velocidad entre 8 y 12 kilómetros por hora.

Frente a la costa de El Salvador, los valores típicos para el oleaje son: 35 kilómetros por hora de velocidad y 1.5 metros de altura. Mientras que, para el viento en el mar es 12 kilómetros por hora de rapidez.

Procedimiento para visualizar en Clima Pesca informes actualizados de cada una de las oficinas de Meteorología y Oceanografía de los países del SICA.

1. En la barra superior encontrarán el título PRONÓSTICO, ingresan a esa sección.

[5] Pronóstico Semanal de Oleaje y Viento en el Mar

2. Aparecen las banderas de los países del SICA, colóquese sobre la bandera del país que sea de su interés.
3. Dar clic y aparecerá el más reciente boletín informativo del Clima y Oceanografía.

También pueden ingresar a los enlaces que se detallan a continuación:

Belice
http://www.hydromet.gov.bz/forecasts/marine-forecast

Costa Rica
http://miocimar.ucr.ac.cr/

El Salvador
http://www.snet.gob.sv/ver/meteorologia/pronostico/24+horas/

Guatemala
www.insivumeh.gob.gt

Honduras
http://copeco.gob.hn/situacion-actual

Nicaragua
http://www.ineter.gob.ni/pronosticomaritimo

Panamá
http://www.hidromet.com.pa/pronostico_extendido.php

República Dominicana
http://www.onamet.gov.do/m/pdto/08w-wprono/02w-winforme-marino.php
http://www.onamet.gov.do/pronostico.php?s=pg

Anexo1. Precios de los productos de la pesca y la acuicultura

GOBIERNO DE LA REPÚBLICA DE HONDURAS | SECRETARÍA DE AGRICULTURA Y GANADERÍA

USDA | USAID | FHIA FUNDACIÓN HONDUREÑA DE INVESTIGACIÓN AGRÍCOLA | SIMPAH

Sistema de Información de Mercados de Productos Agrícolas de Honduras (SIMPAH)

Reporte semanal de precios de venta al por mayor de pecuarios y otros*

Ciudad Tegucigalpa

***Precios mayoristas representan ventas por primeros recibidores en el mercado a comerciantes minoristas u otros compradores para productos de buena calidad y condición, a no ser que sea indicado.**

Código reporte: TGA_PEC, No. XX — **Jueves, 20 de agosto de 2020**

Producto	Mercado	Origen	Unidad de Venta	Precios			
				Rango		Rango Moda	
				Bajo	Alto	Bajo	Alto
				Lempiras			
Pescados y mariscos							
Calamar con tinta	La Isla	La Mosquitia	Libra	100.00	100.00		
Calamar sin tinta	La Isla	La Mosquitia	Libra	180.00	180.00		
Camarón cola verde	La Isla	Cedeño	Libra	95.00	100.00	95.00	95.00
Camarón de cultivo con cabeza	La Isla	Cedeño	Libra	60.00	70.00	60.00	60.00
Camarón de cultivo sin cabeza	La Isla	Cedeño	Libra	100.00	120.00	100.00	100.00
Camarón jumbo	La Isla	Cedeño	Libra	180.00	200.00	180.00	180.00
Camarón semi jumbo	La Isla	Cedeño	Libra	160.00	160.00		
Camarón Tigre	La Isla	Cedeño	Libra	80.00	80.00		
Caracol	La Isla	Cedeño	Libra	180.00	180.00		
Curiles	La Isla	Cedeño	Cien und (6 lb)	60.00	60.00		
Filete de Bagre	La Isla	Cedeño	Libra	80.00	80.00		
Filete de Corvina	La Isla	Cedeño	Libra	150.00	150.00		
Filete de Raya	La Isla	Cedeño	Libra	50.00	50.00		
Filete de Raya	La Isla	Cedeño	Libra	50.00	50.00		
Filete de Robalo	La Isla	Cedeño	Libra	150.00	150.00		
Filete de Robalo	La Isla	Cedeño	Libra	150.00	150.00		
Filete de Tilapia	La Isla	China	Libra	90.00	90.00		
Jaiba	La Isla	Cedeño	Libra	35.00	40.00	35.00	35.00
King Crab	La Isla	La Mosquitia	Libra	180.00	180.00		
Langosta	La Isla	La Mosquitia	Libra	280.00	300.00	280.00	280.00
Pescado Babosa	La Isla	Cedeño	Libra	45.00	50.00	45.00	45.00
Pescado Corvina	La Isla	Cedeño	Libra	55.00	60.00	55.00	55.00
Pescado Galiciano	La Isla	Cedeño	Libra	30.00	30.00		
Pescado Jurel	La Isla	Cedeño	Libra	15.00	20.00	15.00	15.00
Pescado Lisa	La Isla	Cedeño	Libra	25.00	30.00	25.00	25.00
Pescado Macarela	La Isla	Cedeño	Libra	30.00	30.00		
Pescado Mero	La Isla	Cedeño	Libra	60.00	70.00	60.00	60.00
Pescado Pargo rojo	La Isla	Cedeño	Libra	60.00	65.00	60.00	60.00
Pescado Robalo	La Isla	Cedeño	Libra	60.00	65.00	60.00	60.00
Pescado Ruco	La Isla	Cedeño	Libra	25.00	30.00	25.00	25.00
Pescado Tilapia roja	La Isla	Lago de Yojoa	Libra	45.00	50.00	45.00	45.00
Pulpo	La Isla	La Mosquitia	Libra	180.00	180.00		

Gobierno de Reconciliación y Unidad Nacional
El Pueblo, Presidente!

INSTITUTO NICARAGUENSE DE LA PESCA Y LA ACUICULTURA

PRECIOS PROMEDIOS DE PRODUCTOS PESQUEROS POR MERCADO
SEMANA DEL 17 AL 23 DE AGOSTO

2020 TE ♥ Nicaragua

PATRIA! PAZ! PORVENIR!

Productos	Unidad de Medida	Mercados de Managua					Mercados de León	Mercados de Chinandega	Mercados de Rivas	Mercados de Juigalpa	Mercados de San Carlos	Mercado de Bluefields	Mercados de Bilwi	Precio Minimo	Mercado
		Mercado Oriental	Mercado Roberto Huembes	Mercado Israel Lewites	Mercado Ivan Montenegro	Mercado Mayoreo									
Pescados Enteros															
Pargo	Libra	C$ 70.00	C$ 100 - 120	C4 100 - 110	C$ 90.00	C$ 70.00	C$ 75 - 80	C$ 55 - 80				C$ 40 - 50		C$ 40.00	Mercados de Bluefields
Macarela	Libra	C$ 60.00	C$ 70.00	C$ 60 - 70	C$ 60.00	C$ 50.00	C$ 40 - 55	C$ 25 - 35						C$ 25.00	Mercados de Chinandega
Bagre	Libra	C$ 40.00		C$ 50.00	C$ 50.00		C$ 35 - 40	C$ 20 - 25			C$ 10.00	C$ 30.00		C$ 10.00	Mercado de San Carlos
Ruco	Libra	C$ 30.00	C$ 80.00	C$ 70.00	C$ 60 - 70		C$ 50 - 55							C$ 30.00	Mercado Oriental - Managua
Corvina	Libra	C$ 45.00	C$ 80.00	C$ 70.00			C$ 45 - 60	C$ 30 - 35						C$ 30.00	Mercados de Chinandega
Robalo	Libra	C$ 45.00		C$ 70.00		C$ 50.00	C$ 45 - 60	C$ 30 - 45			C$ 35.00	C$ 40.00		C$ 30.00	Mercados de Chinandega
Atún	Libra														No se encontró
Lisa	Libra						C$ 30 - 35	C$ 17 - 20						C$ 17.00	Mercados de Chinandega
Palometa	Libra	C$ 35.00					C$ 35 - 40	C$ 20 - 25						C$ 20.00	Mercados de Chinandega
Lenguado	Libra	C$ 60.00					C$ 30 - 40							C$ 30.00	Mercados de León
Roncador	Libra										C$ 25.00			C$ 25.00	Solamente se encontró en el mercado de San Carlos - Managua
Jurel	Libra	C$ 40.00					C$ 35 - 40	C$ 10 - 15						C$ 10.00	Mercados de Chinandega
Dorado															No se encontró
Mero	Libra	C$ 25.00						C$ 20 - 25						C$ 20.00	Mercados de Chinandega
Tilapia	Libra		C$ 40.00			C$ 30.00					C$ 15.00			C$ 15.00	Mercado de San Carlos
Guapote	Libra		C$ 60.00		C$ 60.00	C$ 50.00					C$ 30 - 35			C$ 30.00	Mercado de San Carlos
Mojarra	Libra	C$ 35.00	C$ 30.00		C$ 40.00	C$ 30.00	C$ 20.00				C$ 12 - 16			C$ 12.00	Mercado San Carlos
Guabina	Libra										C$ 10.00			C$ 10.00	Solamente se encontró en el mercado de San Carlos - Managua
Filetes															
Filete Corvina	Libra	C$ 70.00				C$ 70.00		C$ 110.00						C$ 70.00	Mercados de Mayoreo y Oriental - Managua
Filete de Tiburón	Libra	C$ 60.00	C$ 80.00	C$ 75 - 80	C$ 70.00		C$ 70 - 85							C$ 60.00	Mercado Oriental - Managua
Filete de Raya	Libra	C$ 45.00		C$ 60.00	C$ 50.00		C$ 45 - 55	C$ 23 - 30						C$ 23.00	Mercados de Chinandega
Filete de Bagre	Libra				C$ 80.00			C$ 25 - 50						C$ 25.00	Mercados de Chinandega
Filete Pargo	Libra														No se encontró
Filete de lenguado	Libra	C$ 80.00		C$ 85 - 90										C$ 80.00	Mercado Oriental - Managua
Filete de Macarela	Libra														No se encontró
Filete de Robalo	Libra							C$ 110.00						C$ 110.00	Solamente se encontró en los mercados de Chinandega
Filete de anguila	Libra	C$ 70.00		C4 85 - 90	C$ 80.00									C$ 70.00	Mercado Oriental - Managua
Filete de Atún	Libra														No se encontró
Filete de Mojarra	Libra										C$ 40.00			C$ 40.00	Solamente se encontró en el mercado de San Carlos - Managua
Filete de Dorado	Libra														No se encontró
Filete de Mero															No se encontró
Filete de Jurel	Libra							C$ 18 - 50						C$ 18.00	Solamente se encontró en los mercados de Chinandega
Filete de Tilapia	Libra		C$ 70.00								C$ 50.00			C$ 50.00	Mercado de San Carlos

Gobierno de Reconciliación y Unidad Nacional
El Pueblo, Presidente!

INSTITUTO NICARAGUENSE DE LA PESCA Y LA ACUICULTURA
PRECIOS PROMEDIOS DE PRODUCTOS PESQUEROS POR MERCADO
SEMANA DEL 17 AL 23 DE AGOSTO

2020 TE Nicaragua

PATRIA! PAZ! PORVENIR!

Productos	Unidad de Medida	Mercados de Managua					Mercados de León	Mercados de Chinandega	Mercados de Rivas	Mercados de Juigalpa	Mercados de San Carlos	Mercado de Bluefields	Mercados de Bilwi	Precio Minimo	Mercado
		Mercado Oriental	Mercado Roberto Huembes	Mercado Israel Lewites	Mercado Ivan Montenegro	Mercado Mayoreo									
Camarones y Langostas															
Camaron BKS	Libra														No se encontró
Camarón BKM	Libra														No se encontró
Camarón 71-90	Libra				C$ 130									C$ 130.00	Solamente se encontró en el mercado Ivan Montenegro - Managua
Camaron 61-70	Libra														No se encontró
Camaron 51-60	Libra	C$ 150.00	C$ 140.00											C$ 140.00	Mercado Roberto Huembes
Camaron 41-50	Libra	C$ 160.00	C$ 160.00	C$ 150.00	C$ 150.00									C$ 150.00	Mercados Irael Lewites e Ivan Montenegro - Managua
Camaron 36-40	Libra			C$ 160 - 170	C$ 180.00									C$ 160.00	Mercado Israel Lewites - Managua
Camaron 31-35	Libra			C$ 180.00				C$ 120.00						C$ 120.00	Mercados de Chinandega
Camaron 26-30	Libra							C$ 130.00						C$ 130.00	Solamente se encontró en los mercados de Chinandega
Camaron 21-25	Libra							C$ 150.00						C$ 150.00	Solamente se encontró en los mercados de Chinandega
Camaron 16-20	Libra														No se encontró
Langosta entera del Pacífico	Libra	C$ 90.00					C$ 150 - 160							C$ 90.00	Mercado Oriental - Managua
Cola de Langosta caribe	Libra	C$ 130.00		C$ 230 - 250	C$ 200.00									C$ 130.00	Mercado Oriental - Managua
Jaiba	Libra		C$ 60.00	C$ 50.00	C$ 50.00		C$ 50.00	C$ 40 - 50				C$ 40.00		C$ 40.00	Mercados de Chinandega y Bluefields
Pulpo	Libra														No se encontró
Calamar	Libra														No se encontró
Almejas	Libra														No se encontró
Mejillones	Libra														No se encontró
Conchas Negras	Docena	C$ 35.00	C$ 35.00	C$ 30.00	C$ 30.00	C$ 30.00	C$ 30 - 35	C$ 20 - 25						C$ 20.00	Mercados de Chinandega
Ostiones	Bolsita											C$ 10.00		C$ 10.00	Solamente se encontró en el mercado de Bluefields
Punche	3 unidades	C$ 40.00	C$ 40.00	C$ 40.00	C$ 35.00		C$ 40 - 45							C$ 35.00	Mercado Ivan Montenegro - Managua
Cabezas de Pescado	Libra	C$ 20.00	C$ 20 - 40	C$ 30 - 45	C$ 35.00	C$ 20.00		C$ 10.00						C$ 10.00	Mercados de Chinandega
Chacalin Seco	Libra	C$ 100.00		C$ 150.00	C$ 110.00	C$ 120.00								C$ 100.00	Mercado Oriental - Managua
Pescado seco salado	Libra					C$ 100.00		C$ 50 - 200						C$ 50.00	
Sardina Seca	Libra				C$ 120.00									C$ 120.00	Solamente se encontró en el mercado Ivan Montenegró

Fuente: Comerciantes de los diferentes mercados de Managua y Departamentos.