CLIMA PESCA
Nota Informativa Año 8 N°11
15/03/2021

SECCIONES	CONTENIDO	PÁGINA
I	**Noticias** Deep Sea Pycnogonids and crustaceans of the Americas. Consultoría sobre guía para la reactivación económica de las mujeres Rurales de la pesca y la acuicultura.	1 2
II	**Situación actualizada** Temperatura Superficial del Mar (TSM), Clorofila, Vientos, Blanqueamiento de Corales	2 6
III	**Impactos sobre la Pesca y la Acuicultura,** Resumen Regional	6 9
IV	**Meteorología y Oceanografía**	9
ANEXO 1	**Precios de productos de la pesca y acuicultura**	12

I. NOTICIAS

Deep-Sea Pycnogonids and Crustaceans of the Americas

Tenemos el agrado de informar que el libro "**Deep-Sea Pycnogonids and Crustaceans of the Americas**", que trata sobre los picnogónidos y crustáceos de aguas profundas de las Américas editado por el amigo Michel E. Hendrickx ha sido publicado.

El libro nos permite tener un acercamiento sobre el conocimiento de los *Arthropoda* de las profundidades marinas, especialmente *Pycnogonida* y *Crustacea* en las Américas, llamando la atención sobre la extraordinaria riqueza de la fauna en aguas profundas de nuestra región y la importancia de su uso sostenible.

En especial cuenta con un Capítulo sobre los estomatópodos y crustáceos de aguas profundas recolectados en Centroamérica por el B/O Miguel Oliver, cuya autoría corresponde a Michel E. Hendrickx y Jorge López (QEPD).

Destacamos, que el autor hace la dedicación de este importante aporte al conocimiento de nuestros recursos de ***Don Marco Antonio Retamal (QEPD) y Don Jorge López (QEPD)*** resaltando su contribución al conocimiento de la fauna de aguas profundad de América.

Los invitamos a leer este importante documento que nos ilustra sobre nuestros recursos y su importancia, recordando el significativo aporte de Don Jorgito al conocimiento de nuestros mares.

Consultoría sobre la elaboración de una guía orientadora para mujeres rurales de la pesca y la acuicultura

Por ser un tema de interés, invitamos a todos los interesados a participar en la Consultoría para la elaboración de guía orientadora para la reactivación económica de las mujeres rurales en el sector de la pesca y la acuicultura para los ámbitos regionales y nacionales en los países de la región SICA, post COVID 19.

Las personas interesadas deberán presentar las ofertas de manera electrónica al correo electrónico: licitacion@sica.int y se tiene la fecha límite el día 22 de marzo de 2021 hasta las 4:30 p.m.

Para mayor información pueden revisar los términos de referencia acá: https://bit.ly/3bR7vFE

II. SITUACIÓN ACTUALIZADA AL 15 DE MARZO DE 2021

TEMPERATURA SUPERFICIAL DEL AGUA

La **fig. 1** muestra la temperatura superficial del mar, el **13 de marzo de 2021**, las lecturas se presentan en la Tabla 1.

Figura 1. Temperatura superficial del mar en el Istmo Centroamericano

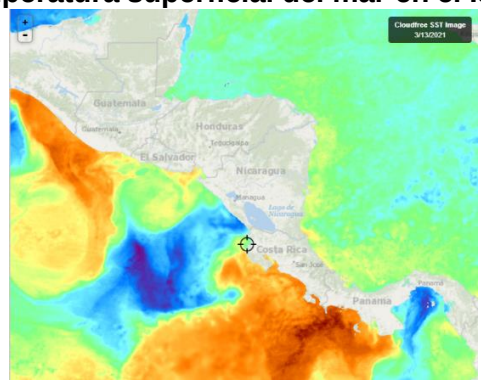

Fuente: FishTrack

Tabla 1. Distribución de Temperaturas Superficiales del Mar en el Pacífico y Caribe de Centroamérica.

Ubicación	Rango de Temperatura (°C)
Pacífico	
Tehuantepec	25.3 – 26.4
Costa de Guatemala	27.8 – 29.5

Ubicación	Rango de Temperatura (°C)
Costa de El Salvador	27.6 – 28.8
Costa de Nicaragua	24.8 – 27.2
Masachapa, Nicaragua	24.9
Papagayo	27.2– 27.8
Golfo de Fonseca	27.6– 28.1
Costa de Costa Rica	26.3 – 29.9
Costa de Panamá	26.2 – 30.3
Golfo de Panamá	24.0– 26.8
Caribe	
Costa de Belice	26.0 – 26.8
Golfo de Honduras	27.0 – 27.1
Resto del Caribe Centroamericano	26.5– 28.6

Para la semana que se informa, las aguas más cálidas se observan en la costa de Panamá, mientras que las más frías en las costas de Nicaragua.

La **fig. 2** muestra la temperatura superficial del mar al **13 de marzo de 2021,** en el litoral Caribe y Atlántico de la República Dominicana, cuyas lecturas se presentan en la Tabla 2.

Figura 2. Temperatura superficial del mar en el litoral Caribe y Atlántico de República Dominicana

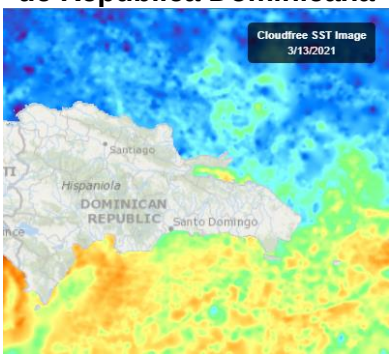

Fuente: FishTrack

Tabla 2. Distribución de Temperaturas Superficiales del Mar en República Dominicana

Ubicación	Rango de Temperatura (°C)
Litoral Caribe	26.5 – 27.1
Litoral Atlántico	25.3 – 26.5
Bahía de Samaná (Atlántico)	26.3 – 26.9

CLOROFILA

La **fig. 3**, muestra la presencia de la clorofila a, para el **13 de marzo de 2021**; las lecturas correspondientes se presentan en la Tabla 3.

Fig. 3 Concentración de clorofila en los litorales Centroamericanos



Fuente: NASA EODIS, presentada por Clima Pesca

Tabla 3. Valores de clorofila a en el Istmo Centroamericano

Sitio	Valor clorofila a (mg/m^3)
Pacífico	
Istmo de Tehuantepec	IND
Costa de Guatemala	0.6 – 1.7
Costa de El Salvador	2.1 – 14.8
Golfo de Fonseca	0.7 – 8.1
Costa de Nicaragua	IND
Gran Lago de Nicaragua	IND
Papagayo	0.3 – 0.5
Golfo de Nicoya, Costa Rica	IND
Litoral Pacífico de Costa Rica	IND
Litoral Pacífico de Panamá (Golfo de Chiriquí)	IND
Golfo de Panamá, Panamá	0.5 – 8.6
Caribe	
Costa de Belice	0.8 – 2.6
Lago Izabal (Guatemala)	2.2 – 3.6
Golfo de Honduras	0.4 – 0.5
Costa Miskita de Honduras,	IND
Costa Caribe de Nicaragua	IND
Costa Caribe de Costa Rica (Limón)	IND
Bocas del Toro, Panamá	IND

Las lecturas de Clorofila a, para el periodo no se presentan visibles para algunas de las áreas del Pacífico y el Caribe Centroamericano.

La **fig. 4**, muestra la presencia de la clorofila a, para el **13 de marzo de 2021** en República Dominicana. Las lecturas correspondientes se presentan en la Tabla 4 donde se nota que no hay visibilidad para algunas áreas del Caribe y Atlántico.

Fig. 4 Concentración de clorofila a en los litorales de República Dominicana



Fuente: NASA – EODIS; presentada por Clima Pesca.

Tabla 4. Valores de Clorofila a, en República Dominicana

Sitio	Valor clorofila "a" (mg/m^3)
Samaná	0.4 - 4.0
Litoral Atlántico	0.6 – 1.5
Barahona (Caribe)	IND
Pedernales (Caribe)	IND
Lago Enriquillo	IND

VIENTO

La imagen de vientos superficial del **14/03/2021** (15:00, hora local) presentada en la **fig.5**, muestra los vientos superficiales en la región del SICA cuyas velocidades se registran en la Tabla 5.

Figura 5. Velocidades de los vientos superficiales en la región SICA

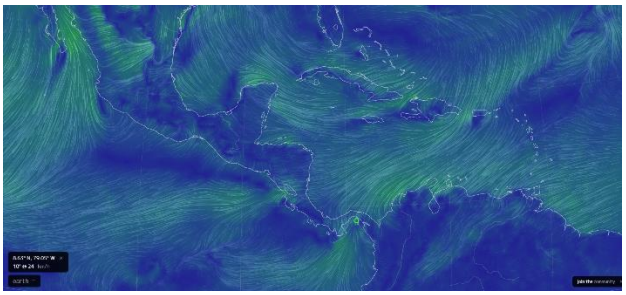

Fuente Earth

Tabla 5. Velocidades de vientos superficiales

	Sitio	Velocidad del viento (km/h)
Pacífico	Tehuantepec	16.7 – 20.4
	Costa de Guatemala	14.8 – 20.4
	Golfo de Fonseca	14.8 – 22.2
	Masachapa, Nicaragua	20.4
	Papagayo	25.9 – 33.3
	Golfo de Panamá	9.3 – 25.9
Caribe	Costa norte de Belice	11.1 – 16.7
	Roatán	18.5 – 20.4
	Puerto Cortés, Honduras	9.3
	Bluefields, Nicaragua	12.9
	Limón, Costa Rica	1.8
	Bocas del Toro, Panamá	9.3 – 11.1
	Colón, Panamá	14.8
Atlántico	Samaná, Rep. Dominicana	11.1 – 20.4
	Monte Cristi, Rep. Dominicana (Atlántico)	22.2

En la región de los países del SICA, las mayores velocidades del viento a las 15:00 horas de Centroamérica del 14 de marzo de 2021, se registraron en Papagayo en el Pacífico; Monte Cristi en el Atlántico y en Roatán en el Caribe.

BLANQUEAMIENTO DE CORALES[1]

Para las mediciones del estrés por calor de los corales, los niveles de alerta para la región se mantienen en los índices de cuidado para la costa del Pacífico en la región.

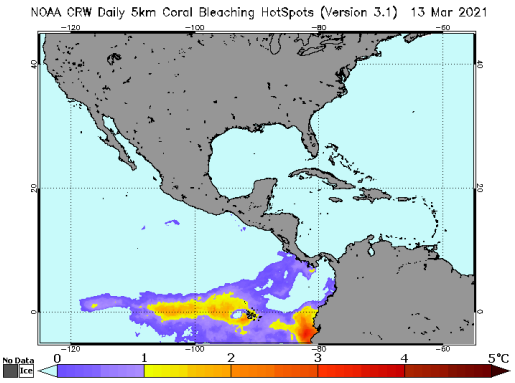

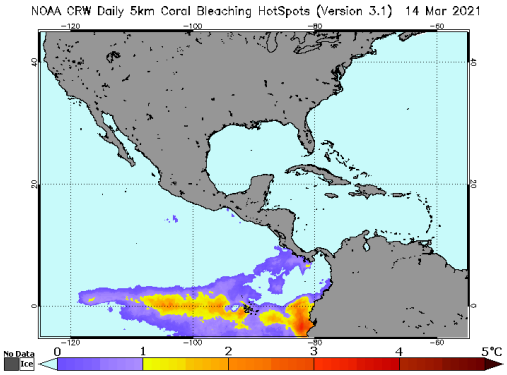

Área de alerta diaria de estrés por calor, blanqueamiento de coral versión satelital global de 5 km (versión 3.1, producto experimental)

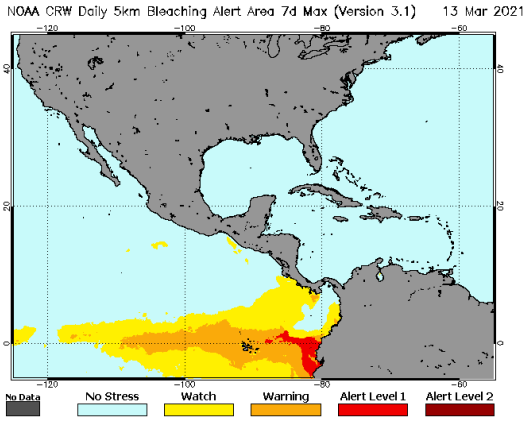

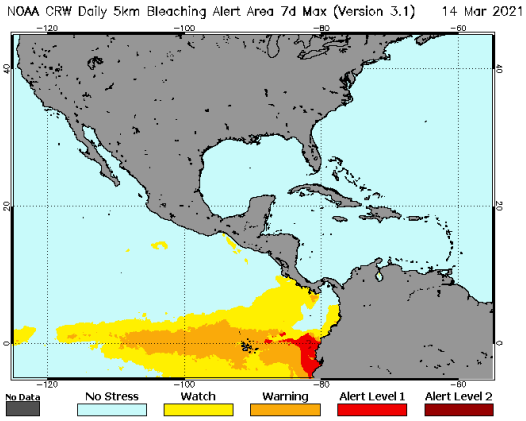

III IMPACTOS SOBRE LA PESCA Y LA ACUICULTURA

INFORMACIÓN DE LOS EVENTOS METEOROLÓGICOS EN LA REGIÓN Y SU RELACIÓN CON LA PESCA Y LA ACUICULTURA
Período del 08 al 14 de marzo de 2021
Fase de la luna durante el período informado: Luna nueva

[1] Current Operational Coral Bleaching

EL SALVADOR: Pesca Artesanal Continental, en el Lago de Güija compartido entre El Salvador y Guatemala[2].
Sector Langue y La Ventana

Especie o grupo de especies	1-7 mar 2021 lb/semana	8-14 mar 2021 lb/semana	Precio primera venta USD/libra
Tilapia	1,112	212	0.75
Guapote tigre	---	---	1.60
Manjua (ejote)	110	80	1.00
Caracol	165	87	2.50

Se han presentado en la semana fuertes vientos con frente frío, lo cual ha afectado la pesca.

NICARAGUA. Pesca Artesanal, Masachapa. Managua[3]

Especie o grupo de especies	8-14 mar 2021	
	Captura semanal (lb/semana)	Precio primera venta (USD/libra)
Pargo lunarejo 1-2 lb	1,243	3.15
Pargo lunarejo 3-5 lb	---	---
Pargo lunarejo ¾ lb	1,218	2.00
Pargo lunarejo 2-4 lb	2,689	3.15
Pargo lunarejo >4 lb	---	---
Pargo dientón	---	---
Pargo blanco o ruco	---	---
Pargo guacamayo	---	---
Pargo seda >10 lb	---	---
Pargueta cola amarilla	---	---
Chatarra	3,285	0.57
Jurel ud. > 10 lb	---	---
Jurel (8-9 lb)	---	---
Jurel (3-5 lb)	---	---
Tiburón blanco	---	---
Tiburón tressehel	---	---
Atún blanco	---	---
Atún negro ud. > 3lb	---	---
Atún negro	5,486	0.29
Atún aleta amarillas	943	0.86
Manta raya	---	---
Raya de dos cachos	---	---

[2] Información proporcionada por la señora Rosa Miriam Sandoval, miembro de FACOPADES.
[3] Información proporcionada por la señora María Obando.

Especie o grupo de especies	8-14 mar 2021	
	Captura semanal (lb/semana)	Precio primera venta (USD/libra)
Raya blanca entera	3,216	0.51
Pez hoja ud. >1lb	---	---
Dorado 2-6 lb	---	---
Dorado 6-12 lb	---	---
Dorado >13 lb	---	---
Robalo >10 lb	---	---
Macarela ud.>1 lb	4,654	0.86
Barracuda	---	---
Ruco > 1 lb	4,351	0.86
Ruco 3/4	---	---
Ruco 1/2	---	---
Pez gallo	---	---
Pez aguja	---	---
Camarón jumbo	---	---
Total	**27,085**	

USD 1 = C$34.9627 (Banco Central de Nicaragua, 14 de marzo de 2021)

En la semana, la pesca se ha visto afectada por fuertes vientos y las bajas temperaturas del mar.

PANAMÁ. Pesca Artesanal, Provincia de Herrera[4]

Especie o grupo de especies	1-5 mar 2021	8-14 mar 2021
Sierra	176	266
Congo	139	191
Revoltura	560	785
Corvina	369	928
Cebra	8	0
Toyo	0	0
Bobo	0	12
Cojinua	4,209	0
Pargo	105	20
Barbu	156	45
Robalo	85	27
Bagre	17	292
Wuanco	40	0
Jurel	125	5
Berrugate	0	0
Pampanita	0	0

[4] Informe enviado por el Sr. Juan Pimentel, ARAP.

Especie o grupo de especies	1-5 mar 2021	8-14 mar 2021
Sardina	0	0
Palmera	0	0
Zafiro	0	0
Raya	0	0
Sargento	0	0
Atún	0	0
Dorado	0	0
Pampano	0	0
Cherna	0	0
Cominate	20	0
Lisa	90	45
Barrilete	0	0
Cococha	0	0
Ñañao	0	0
Picua	0	23
Aguja	0	0
Aguirre	0	0
Mero	0	0
Camarón	0	0
Total	**6,099**	**2,639**

La pesca corresponde a 11 embarcaciones durante cinco faenas de pesca. La semana se caracteriza por fuertes vientos que no han dejado salir a las embarcaciones.

RESUMEN REGIONAL

Los reportes indican que la pesca sigue siendo afectada por los fuertes vientos, aunado a la presencia de frente frío en la región, lo cual ha disminuido la salida de las embarcaciones y la captura de las diferentes especies objetivo de la pesca.

IV. METEOROLOGIA Y OCEANOGRAFIA 15/03/2021

Pronóstico Centro de Predicción Climática. **Período: 11 al 17 de marzo de 2021.**

Las condiciones estacionalmente secas se mantuvieron arraigadas en toda la región

Se espera que las regiones de cara al Caribe reciban un aumento de las lluvias durante el próximo período de perspectivas.

Durante la semana pasada, se observaron algunas lluvias ligeras dispersas en América Central, principalmente en las regiones costeras. Cantidades totales de 7 días medidas alrededor de 25 mm o menos. Un patrón de lluvia ligera como este es típico de la época del año y produjo anomalías mínimas. El rendimiento de las precipitaciones durante los últimos 30 días muestra una distribución favorable con más de 100 mm de precipitación superior al promedio en la zona costera del norte de Honduras, y entre 10-25 mm de precipitación superior al promedio en el norte de Belice y el noreste de Nicaragua. Se ha observado una

recuperación de los déficits de humedad en el oeste de Guatemala y el sur de Nicaragua, mientras que algunos déficits son ahora evidentes en el norte de Guatemala. Una continuación de condiciones estacionalmente secas, cálidas y ventosas podría exacerbar las condiciones para los incendios forestales y una mayor propagación de las columnas de ceniza volcánica de las erupciones de Pacaya y Fuego en el sur de Guatemala a los cultivos cercanos durante el próximo período de pronóstico. La salud de la vegetación es generalmente buena en la región según el análisis del NDVI. Alguna anomalía negativa del NDVI es visible en Costa Rica y el oeste de Panamá, donde las lluvias han sido desiguales en los últimos meses.

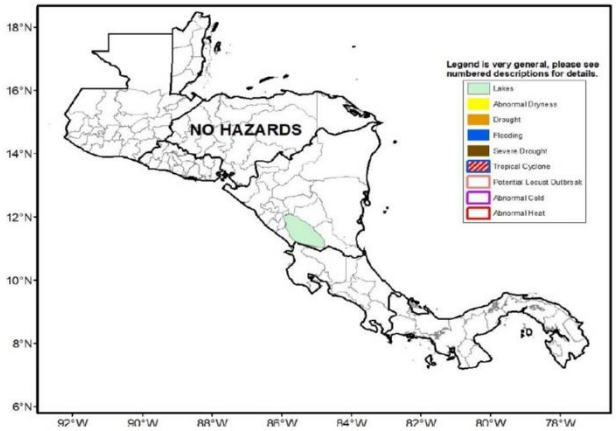

Para el próximo período de perspectivas, se pronostica un aumento de las lluvias en muchas de las zonas costeras del Caribe. Las precipitaciones totales más intensas, posiblemente superiores a 50 mm durante el período, se esperan en el este de Honduras y la costa este de Nicaragua. Se esperan condiciones mucho más secas en las zonas centrales y orientadas al Pacífico. Se pronostican temperaturas más frías que el promedio para la región, especialmente con respecto a las temperaturas máximas diarias.

English version here: **Climate Prediction Center's Central America Hazards Outlook. March 11 – March 17, 2021**

El Salvador: información sobre oleaje y viento en el mar[5]
Fecha: 11 de marzo de 2021

Para la semana del viernes 12 al jueves 18 de marzo de 2021 en la costa de El Salvador las condiciones que se prevén de oleaje y viento en el mar son apropiadas para actividades como pesca, transporte y turismo marítimo.

El oleaje que arribará a la costa de El Salvador es generado por tormentas extra tropicales en el Pacífico Sur frente a la Antártida entre Oceanía y Suramérica. El viento en el mar frente a nuestra costa estará influenciado por el flujo del Este (vientos alisios) que sopla sobre el mar Caribe atravesando el istmo Centroamericano sobre los lagos de Nicaragua y por el flujo del Norte (asociado a frentes fríos) que sopla sobre el Golfo de México, cruzando el Istmo de Tehuantepec al Sur de México.

En la costa de El Salvador el oleaje vendrá del Sur-suroeste con velocidad entre 40 a 55 kilómetros por hora y altura máxima entre 1.0 y 1.3 metros, mientras que el viento en el mar provendrá preferentemente del Sur con velocidad máxima entre 24 y 32 kilómetros por hora.

[5] Pronóstico Semanal de Oleaje y Viento en el Mar

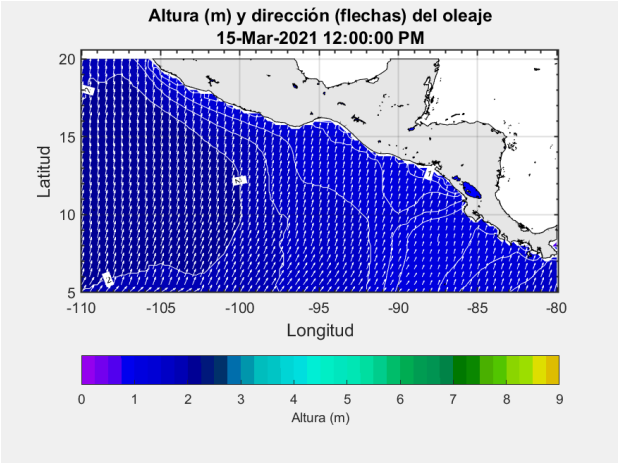

Para el lunes 15 de marzo de 2021 se prevé que el oleaje vendrá del Sur-suroeste con velocidad de 45 kilómetros por hora y altura máxima entre 0.9 y 1.3 metros y el viento en el mar provendrá preferentemente del Noreste con velocidad entre 8 y 16 kilómetros por hora.

Frente a la costa de El Salvador los valores típicos para el oleaje son 35 kilómetros por hora de velocidad y 1.5 metros de altura, mientras que para el viento en el mar es 12 kilómetros por hora de rapidez.

Procedimiento para visualizar en Clima Pesca informes actualizados de cada una de las oficinas de Meteorología y Oceanografía de los países del SICA.

1. En la barra superior encontrarán el título PRONÓSTICO, ingresan a esa sección.
2. Aparecen las banderas de los países del SICA, colóquese sobre la bandera del país que sea de su interés.
3. Dar clic y aparecerá el más reciente boletín informativo del Clima y Oceanografía.

También pueden ingresar a los enlaces que se detallan a continuación:

Belice
http://www.hydromet.gov.bz/forecasts/marine-forecast
Costa Rica
http://miocimar.ucr.ac.cr/
El Salvador
http://www.snet.gob.sv/ver/meteorologia/pronostico/24+horas/
Guatemala
www.insivumeh.gob.gt
Honduras
http://copeco.gob.hn/situacion-actual
Nicaragua
http://www.ineter.gob.ni/pronosticomaritimo
Panamá
http://www.hidromet.com.pa/pronostico_extendido.php
República Dominicana
http://www.onamet.gov.do/m/pdto/08w-wprono/02w-winforme-marino.php
http://www.onamet.gov.do/pronostico.php?s=pg

Anexo1. Precios de los productos de la pesca y la acuicultura

GOBIERNO de GUATEMALA
DR. ALEJANDRO GIAMMATTEI

MINISTERIO DE AGRICULTURA, GANADERÍA Y ALIMENTACIÓN

Precios de la semanal del 25 de febrero al 03 de marzo de 2021

Tabla 1. Precios diarios, pagados al mayorista

Producto	Medida	Precios diarios (quetzales)					Promedio semanal (quetzales)	
		25	26	1	2	3	25 feb al 03 mar 2021	18 al 24 feb 2021
Camarón blanco, grande, con cabeza, de primera	Quintal	3,000.00	3,000.00	3,000.00	3,000.00	3,000.00	**3,000.00**	3,000.00
Camarón blanco, grande, sin cabeza, de primera (mar)	Quintal	3,300.00	3,300.00	3,300.00	3,300.00	3,300.00	**3,300.00**	3,300.00
Camarón blanco, mediano, con cabeza, de primera	Quintal	2,800.00	2,800.00	2,800.00	2,800.00	2,800.00	**2,800.00**	2,800.00
Camarón blanco, mediano, sin cabeza, de primera (mar)	Quintal	3,100.00	3,100.00	3,100.00	3,100.00	3,100.00	**3,100.00**	3,100.00
Camarón blanco, pequeño, con cabeza, de primera	Quintal	2,200.00	2,200.00	2,200.00	2,200.00	2,200.00	**2,200.00**	2,200.00
Camarón blanco, pequeño, sin cabeza, de primera (mar)	Quintal	2,600.00	2,600.00	2,600.00	2,600.00	2,600.00	**2,600.00**	2,600.00
Camarón grande, de primera (estanque)	Quintal	2,500.00	2,500.00	2,500.00	2,500.00	2,500.00	**2,500.00**	2,500.00
Camarón mediano, de primera (estanque)	Quintal	2,000.00	2,000.00	2,000.00	2,000.00	2,000.00	**2,000.00**	2,000.00
Camarón pequeño, de primera (estanque)	Quintal	1,700.00	1,700.00	1,700.00	1,700.00	1,700.00	**1,700.00**	1,700.00
Corvina entera, revuelta, de primera	Quintal	1,800.00	1,800.00	1,800.00	1,800.00	1,800.00	**1,800.00**	1,800.00
Filete de corvina, de primera	Quintal	3,500.00	3,500.00	3,500.00	3,500.00	3,500.00	**3,500.00**	3,500.00
Filete de dorado, de primera	Quintal	3,500.00	3,500.00	3,500.00	3,500.00	3,500.00	**3,500.00**	3,500.00
Filete de róbalo, de primera	Arroba	1,400.00	1,400.00	1,400.00	1,400.00	1,400.00	**1,400.00**	1,400.00
Filete de tiburón, de primera	Quintal	2,200.00	2,200.00	2,200.00	2,200.00	2,200.00	**2,200.00**	2,200.00
Pargo entero, revuelto, de primera	Quintal	2,000.00	2,000.00	2,000.00	2,000.00	2,000.00	**2,000.00**	2,000.00
Pargo grande, de primera	Quintal	2,200.00	2,200.00	2,200.00	2,200.00	2,200.00	**2,200.00**	2,200.00
Pargo mediano, de primera	Quintal	2,000.00	2,000.00	2,000.00	2,000.00	2,000.00	**2,000.00**	2,000.00
Pargo pequeño, de primera	Quintal	1,800.00	1,800.00	1,800.00	1,800.00	1,800.00	**1,800.00**	1,800.00
Róbalo entero, revuelto	Quintal	2,900.00	2,900.00	2,900.00	2,900.00	2,900.00	**2,900.00**	2,900.00
Róbalo grande, de primera	Quintal	3,000.00	3,000.00	3,000.00	3,000.00	3,000.00	**3,000.00**	3,000.00
Róbalo mediano, de primera	Quintal	2,900.00	2,900.00	2,900.00	2,900.00	2,900.00	**2,900.00**	2,900.00
Tiburón entero, revuelto, de primera	Quintal	1,300.00	1,300.00	1,300.00	1,300.00	1,300.00	**1,300.00**	1,300.00
Tilapia grande, de primera	Quintal	1,100.00	1,100.00	1,100.00	1,100.00	1,100.00	**1,100.00**	1,100.00
Tilapia mediana, de primera	Quintal	1,000.00	1,000.00	1,000.00	1,000.00	1,000.00	**1,000.00**	1,000.00
Tilapia pequeña, de primera	Quintal	900.00	900.00	900.00	900.00	900.00	**900.00**	900.00

Fuente: Investigación primaria realizada en el mercado "La Terminal" zona 4. ciudad capital.
por Planeamiento del Ministerio de Agricultura. Ganadería y Alimentación.
SO= Sin oferta. (La calidad monitoreada). No Disponible

GOBIERNO DE LA REPÚBLICA DE HONDURAS | SECRETARÍA DE AGRICULTURA Y GANADERÍA

USDA | USAID | FIPAH FUNDACIÓN HONDUREÑA DE INVESTIGACIÓN AGRÍCOLA | SIMPAH

Sistema de Información de Mercados de Productos Agrícolas de Honduras (SIMPAH)

Reporte semanal de precios de venta al por mayor de pecuarios y otros*

Ciudad Tegucigalpa

***Precios mayoristas representan ventas por primeros recibidores en el mercado a comerciantes minoristas u otros compradores para productos de buena calidad y condición, a no ser que sea indicado.**

Código reporte: TGA_PEC, No. 10 **Jueves, 11 de marzo de 2021**

Producto	Mercado	Origen	Unidad de Venta	Precios			
				Rango		Rango Moda	
				Bajo	Alto	Bajo	Alto
				Lempiras			
Pescados y mariscos							
Calamar con tinta	La Isla	La Mosquitia	Libra	100.00	100.00		
Calamar sin tinta	La Isla	La Mosquitia	Libra	150.00	150.00		
Camarón cola verde	La Isla	Cedeño	Libra	140.00	140.00		
Camarón de cultivo con cabeza	La Isla	Cedeño	Libra	80.00	90.00	80.00	80.00
Camarón de cultivo sin cabeza	La Isla	Cedeño	Libra	100.00	110.00	100.00	100.00
Camarón Fiebre sin cáscara	La Isla	Cedeño	Libra	50.00	50.00		
Camarón jumbo	La Isla	Cedeño	Libra	200.00	200.00		
Camarón semi jumbo	La Isla	Cedeño	Libra	180.00	180.00		
Camarón Tigre	La Isla	Cedeño	Libra	90.00	90.00		
Camarón Tití	La Isla	Cedeño	Libra	40.00	40.00		
Caracol	La Isla	La Mosquitia	Libra	160.00	180.00	160.00	160.00
Cecina	La Isla	La Mosquitia	Libra	150.00	150.00		
Curiles	La Isla	Nicaragua	Cien und (6 lb)	250.00	250.00		
Filete de Bagre	La Isla	Cedeño	Libra	90.00	90.00		
Filete de Corvina	La Isla	Cedeño	Libra	140.00	150.00	140.00	140.00
Filete de Raya	La Isla	Cedeño	Libra	70.00	70.00		
Filete de Robalo	La Isla	Cedeño	Libra	140.00	150.00	140.00	140.00
Filete de Tilapia	La Isla	Lago de Yojoa	Libra	110.00	110.00		
Jaiba	La Isla	Cedeño	Libra	35.00	35.00		
King Crab	La Isla	La Mosquitia	Libra	120.00	150.00	120.00	120.00
Langosta	La Isla	La Mosquitia	Libra	300.00	300.00		
Pescado Babosa	La Isla	Cedeño	Libra	60.00	60.00		
Pescado Bagre	La Isla	Cedeño	Libra	30.00	30.00		
Pescado Berrugato	La Isla	Cedeño	Libra	35.00	35.00		
Pescado Blanco	La Isla	Cedeño	Libra	20.00	20.00		
Pescado Corvina	La Isla	Cedeño	Libra	65.00	70.00	65.00	65.00
Pescado Galiciano	La Isla	Cedeño	Libra	35.00	35.00		
Pescado Jurel	La Isla	Cedeño	Libra	20.00	20.00		
Pescado Lisa	La Isla	Cedeño	Libra	30.00	30.00		
Pescado Macarela	La Isla	Cedeño	Libra	35.00	35.00		
Pescado Mero	La Isla	Cedeño	Libra	70.00	70.00		
Pescado Panchita	La Isla	Cedeño	Libra	30.00	30.00		
Pescado Pargo rojo	La Isla	Cedeño	Libra	70.00	70.00		
Pescado Robalo	La Isla	Cedeño	Libra	70.00	70.00		
Pescado Ruco	La Isla	Cedeño	Libra	30.00	30.00		
Pescado seco	La Isla	La Mosquitia	Libra	100.00	100.00		
Pescado seco pargo	La Isla	La Mosquitia	Libra	140.00	150.00	140.00	140.00
Pescado seco robalo	La Isla	La Mosquitia	Libra	140.00	150.00	140.00	140.00
Pescado Tilapia gris	La Isla	Lago de Yojoa	Libra	35.00	35.00		
Pescado Tilapia roja	La Isla	Lago de Yojoa	Libra	45.00	50.00	45.00	45.00

Banco Central de Honduras, tasa de cambio: USD 1 = L. 24.0135