CLIMA PESCA
Nota Informativa Año 8 N°12
22/03/2021

SECCIONES	CONTENIDO	PÁGINA
I	**Noticias** Vitapro y ASC firman una colaboración conjunta para promover el desarrollo sostenible de la industria acuícola en Latinoamérica	1
II	**Situación actualizada** Temperatura Superficial del Mar (TSM), Clorofila, Vientos, Blanqueamiento de Corales	3 6
III	**Impactos sobre la Pesca y la Acuicultura,** Resumen Regional	7 10
IV	**Meteorología y Oceanografía**	10
ANEXO 1	**Precios de productos de la pesca y acuicultura**	13

I. NOTICIAS

Vitapro y ASC firman una colaboración conjunta para promover el desarrollo sostenible de la industria acuícola en Latinoamérica

El Aquaculture Stewardship Council (ASC) ha unido fuerzas con Vitapro para firmar un Memorando de Entendimiento y así trabajar juntos en impulsar prácticas más sustentables en la industria latinoamericana de camarón.

El acuerdo establece cómo ASC y Vitapro colaborarán para ayudar a los productores regionales a realizar mejoras que los beneficien a ellos, a sus trabajadores y al medio ambiente. Tanto ASC como Vitapro comparten un propósito común de transformar la acuicultura, así como una visión común de fomentar la acuicultura ambiental y socialmente responsable y mejorar los estándares en toda la industria. Dado que la sostenibilidad está en el centro de la operación de Vitapro, la compañía busca promover la adopción de los estrictos estándares ASC en todos los territorios donde su marca Nicovita está presente.

El Memorando de Entendimiento, que tendrá una duración de cinco años, sella el compromiso de ambas organizaciones de promover los más altos estándares sociales y ambientales y fomentar su adopción por parte de los productores de camarón ecuatorianos

a través de la certificación ASC. Estos estándares también tendrán un impacto en elevar la competitividad global de los productores ecuatorianos y latinoamericanos en general, ya que les brindará un estricto esquema de certificación y etiquetado, que asegura a los consumidores que los productos que lleven el sello ASC son sostenibles y socialmente responsables.

Marcos Moya, Gerente de Desarrollo de Mercado Regional de ASC, dijo: "*Este acuerdo pionero en su tipo, combina la experiencia y las habilidades de nuestras dos organizaciones para perseguir un importante objetivo común. Vitapro es el primero en firmar este acuerdo, pero esperamos que muchos otros sigan sus pasos, porque elevar los estándares en la acuicultura es una misión de colaboración que requiere que todos trabajemos juntos*".

Para Vitapro, el acuerdo reafirma además su compromiso con la industria en América Latina: "*Vitapro sabe que el trabajo colaborativo y actuar juntos es el camino para promover el uso responsable y sostenible de los recursos marinos y amplificar el bienestar de toda la sociedad. Durante más de tres décadas, y como reflejo de nuestro propósito de transformar la acuicultura, Vitapro ha acompañado la innovación y el desarrollo de la industria acuícola latinoamericana. Hoy, ese compromiso se renueva a través del acuerdo con ASC*", dijo Hugo Carrillo, CEO de Vitapro.

Vitapro, una empresa líder en el sector acuícola enfocada en el desarrollo de soluciones nutricionales para la acuicultura presente en Ecuador, Chile, Honduras, Nicaragua, Costa Rica, Panamá, Guatemala y México, está convencida que la generación de conocimiento es un elemento fundamental para elevar los estándares de la industria. Por ello, como parte del acuerdo con ASC, desarrollará e implementará talleres y sesiones de capacitación de productores acuícolas en Latinoamérica para ayudar a los acuicultores grandes, medianos y pequeños a mejorar sus prácticas productivas y lograr la certificación ASC.

Vitapro y su estrategia de sostenibilidad.

Vitapro fundamenta su estrategia de sostenibilidad en tres ejes: económico, ambiental y social, y esa comprensión integral de su operación le permite generar valor maximizando los resultados de sus clientes; cuidando el origen de las materias primas y el ecosistema marino, e impulsando el crecimiento en el entorno.

Esa estrategia se encuentra recopilada en su más reciente Reporte de Sustentabilidad 2018-2019, el cual muestra una visión profunda de la labor de la compañía y de su cadena de valor en términos de sustentabilidad.

Para conocer más de la estrategia de sostenibilidad de Vitapro, y de qué manera la compañía genera valor en los lugares en los que opera, ingresa a https://vitapro.com.pe/sustentabilidad/

Sobre ASC

El Aquaculture Stewardship Council (ASC) es una organización independiente sin fines de lucro cofundada por World Wildlife Fund (WWF) y The Sustainable Trade Initiative (IDH) en 2010 para gestionar la certificación de la piscicultura responsable en todo el mundo.

Los estándares de ASC requieren que el desempeño de las granjas se mida en función de requisitos ambientales y sociales. La certificación se realiza a través de un proceso de un tercero independiente y los informes se cargan en el sitio web público de ASC.

El logotipo de ASC en un envase garantiza a los consumidores que el producto marino que compran se ha cultivado con un impacto mínimo para el medio ambiente y la sociedad.

Para obtener más información sobre ASC, visite www.asc-aqua.org

Fuente: Vitapro.com.pe

II. SITUACIÓN ACTUALIZADA AL 22 DE MARZO DE 2021

TEMPERATURA SUPERFICIAL DEL AGUA

La **fig. 1** muestra la temperatura superficial del mar, el **20 de marzo de 2021**, las lecturas se presentan en la tabla 1.

Figura 1. Temperatura superficial del mar en el Istmo Centroamericano

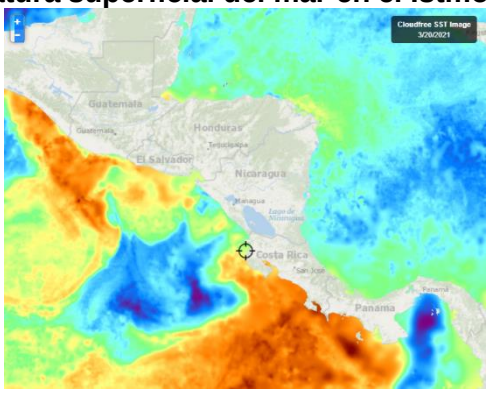

Fuente: FishTrack

Tabla 1. Distribución de Temperaturas Superficiales del Mar en el Pacífico y Caribe de Centroamérica.

Ubicación	Rango de Temperatura (°C)
Pacífico	
Tehuantepec	27.1 – 27.2
Costa de Guatemala	27.9 – 29.1
Costa de El Salvador	28.1 – 29.1
Costa de Nicaragua	26.6 – 27.7
Masachapa, Nicaragua	27.7
Papagayo	27.2– 27.7
Golfo de Fonseca	28.2– 28.3
Costa de Costa Rica	27.9 – 30.2
Costa de Panamá	26.8 – 29.9
Golfo de Panamá	24.9 – 25.8
Caribe	
Costa de Belice	27.1 – 27.7
Golfo de Honduras	28.4 – 28.7
Resto del Caribe Centroamericano	26.7– 28.3

Para la semana que se informa, las aguas más cálidas se observan en la costa de Costa Rica, mientras que las más frías en el Golfo de Panamá.

La **fig. 2** muestra la temperatura superficial del mar al **20 de marzo de 2021,** en el litoral Caribe y Atlántico de la República Dominicana, cuyas lecturas se presentan en la tabla 2.

Figura 2. Temperatura superficial del mar en el litoral Caribe y Atlántico de República Dominicana



Fuente: FishTrack

Tabla 2. Distribución de Temperaturas Superficiales del Mar en República Dominicana

Ubicación	Rango de Temperatura (°C)
Litoral Caribe	26.3 – 27.2
Litoral Atlántico	25.7 – 26.3
Bahía de Samaná (Atlántico)	26.1 – 26.7

CLOROFILA

La **fig. 3**, muestra la presencia de la clorofila a, para el **20 de marzo de 2021**; las lecturas correspondientes se presentan en la tabla 3.

Fig. 3 Concentración de clorofila en los litorales Centroamericanos



Fuente: NASA EODIS, presentada por Clima Pesca

Tabla 3. Valores de clorofila a en el Istmo Centroamericano

Sitio	Valor clorofila a (mg/m^3)
Pacífico	
Istmo de Tehuantepec	0.7 – 1.3
Costa de Guatemala	2.2 – 9.4
Costa de El Salvador	2.5 – 4.4
Golfo de Fonseca	IND
Costa de Nicaragua	IND

Sitio	Valor clorofila a (mg/m^3)
Gran Lago de Nicaragua	IND
Papagayo	IND
Golfo de Nicoya, Costa Rica	IND
Litoral Pacífico de Costa Rica	IND
Litoral Pacífico de Panamá (Golfo de Chiriquí)	IND
Golfo de Panamá, Panamá	0.6 – 5.4
Caribe	
Costa de Belice	0.6 – 2.5
Lago Izabal (Guatemala)	IND
Golfo de Honduras	IND
Costa Miskita de Honduras,	IND
Costa Caribe de Nicaragua	IND
Costa Caribe de Costa Rica (Limón)	IND
Bocas del Toro, Panamá	IND

Las lecturas de Clorofila a, para el periodo no se presentan visibles para algunas de las áreas del Pacífico y el Caribe Centroamericano.

La **fig. 4**, muestra la presencia de la clorofila a, para el **20 de marzo de 2021** en República Dominicana. Las lecturas correspondientes se presentan en la tabla 4 donde se nota que no hay visibilidad para algunas áreas del Caribe y Atlántico.

Fig. 4 Concentración de clorofila a en los litorales de República Dominicana

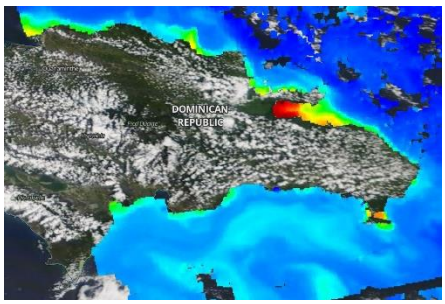

Fuente: NASA – EODIS; presentada por Clima Pesca.

Tabla 4. Valores de Clorofila a, en República Dominicana

Sitio	Valor clorofila "a" (mg/m^3)
Samaná	0.6 – 17.7
Litoral Atlántico	0.4 – 1.2
Barahona (Caribe)	IND
Pedernales (Caribe)	IND
Lago Enriquillo	IND

VIENTO

La imagen de vientos superficial del **21/03/2021** (15:00, hora local) presentada en la **fig.5**, muestra los vientos superficiales en la región del SICA cuyas velocidades se registran en la tabla 5.

Figura 5. Velocidades de los vientos superficiales en la región SICA

Fuente Earth

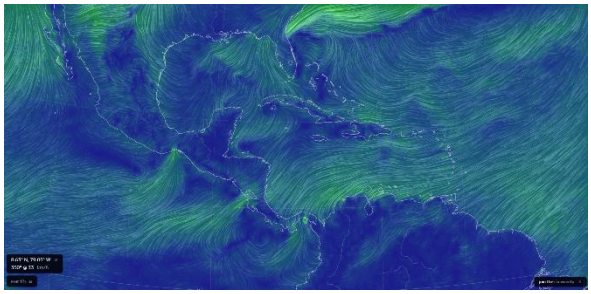

Tabla 5. Velocidades de vientos superficiales

	Sitio	Velocidad del viento (km/h)
Pacífico	Tehuantepec	29.6 – 35.2
	Costa de Guatemala	7.4 – 20.4
	Golfo de Fonseca	5.5 – 11.1
	Masachapa, Nicaragua	24.1
	Papagayo	33.3 – 35.2
	Golfo de Panamá	14.8 – 27.8
Caribe	Costa norte de Belice	22.2 – 31.5
	Roatán	37.0- 42.6
	Puerto Cortés, Honduras	5.5
	Bluefields, Nicaragua	14.8 – 16.7
	Limón, Costa Rica	5.5
	Bocas del Toro, Panamá	12.9 – 14.8
	Colón, Panamá	22.2
Atlántico	Samaná, Rep. Dominicana	7.4 – 14.8
	Monte Cristi, Rep. Dominicana (Atlántico)	16.7

En la región de los países del SICA, las mayores velocidades del viento a las 15:00 horas de Centroamérica del 21 de marzo de 2021, se registraron en Papagayo en el Pacífico; Monte Cristi en el Atlántico y en Roatán en el Caribe.

BLANQUEAMIENTO DE CORALES[1]

Para las mediciones del estrés por calor de los corales, los niveles de alerta para la región se mantienen en los índices de cuidado para la costa del Pacífico en la región.

[1] Current Operational Coral Bleaching

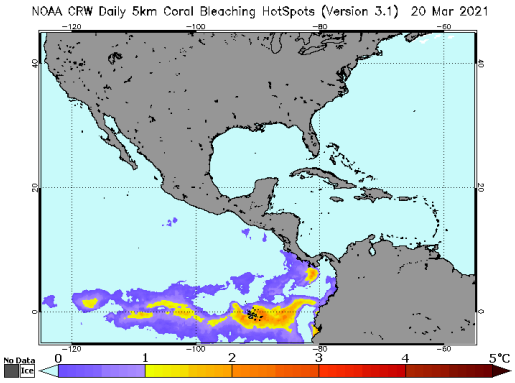

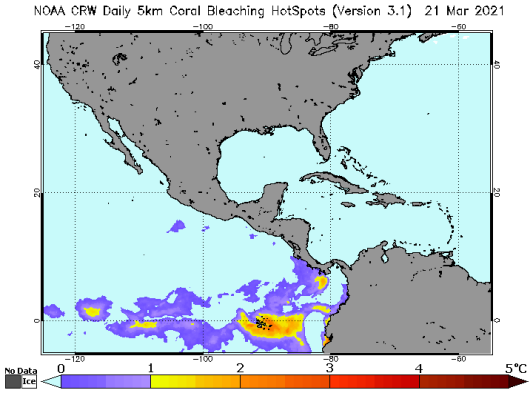

Área de alerta diaria de estrés por calor, blanqueamiento de coral versión satelital global de 5 km (versión 3.1, producto experimental)

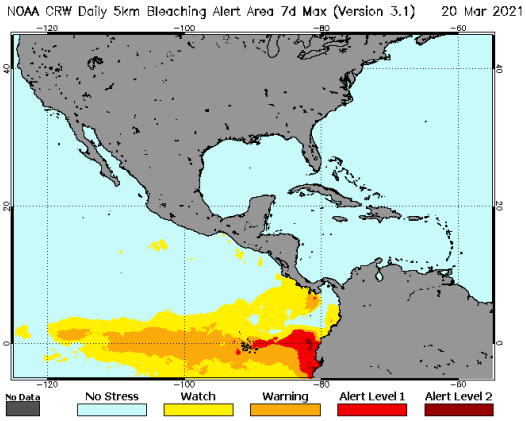

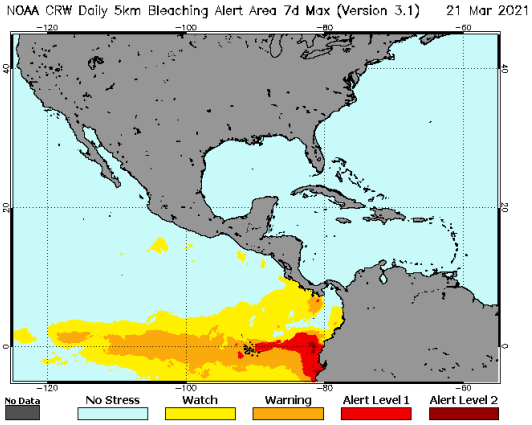

III IMPACTOS SOBRE LA PESCA Y LA ACUICULTURA

INFORMACIÓN DE LOS EVENTOS METEOROLÓGICOS EN LA REGIÓN Y SU RELACIÓN CON LA PESCA Y LA ACUICULTURA
Período del 15 al 21 de marzo de 2021
Fase de la luna durante el período informado: Cuarto creciente

EL SALVADOR: Pesca Artesanal Continental, en el Lago de Güija compartido entre El Salvador y Guatemala[2].

Sector Langue y La Ventana

Especie o grupo de especies	8 -14 mar 2021 lb/semana	15 -21 mar 2021 lb/semana	Precio primera venta USD/libra
Tilapia	212	3,372	0.75

[2] Información proporcionada por la señora Rosa Miriam Sandoval, miembro de FACOPADES.

Guapote tigre	---	135	1.60
Manjua (ejote)	80	240	1.00
Caracol	87	147	2.50

Se ha incrementado en cinco, el número de lanchas pescando tilapia para un total de 2 unidades, al iniciarse la temporada de arrastre; para la captura de manjua o pepesca continúan dos lanchas y para el caracol la actividad la realizan 13 pescadores.

Durante la semana, los vientos fueron suaves con excepción del viernes y sábado.

NICARAGUA. Pesca Artesanal, Masachapa. Managua[3]

Especie o grupo de especies	8-14 mar 2021		15 -21 mar 2021	
	Captura semanal (lb/semana)	Precio primera venta (USD/libra)	Captura semanal (lb/semana)	Precio primera venta (USD/libra)
Pargo lunarejo 1-2 lb	1,243	3.15	6,543	3.57
Pargo lunarejo 3-5 lb	---	---	---	---
Pargo lunarejo ¾ lb	1,218	2.00	1,532	1.86
Pargo lunarejo 2-4 lb	2,689	3.15	2,198	3.57
Pargo lunarejo >4 lb	---	---	---	---
Pargo dientón	---	---	---	---
Pargo blanco o ruco	---	---	1,684	1.43
Pargo guacamayo	---	---	---	---
Pargo seda >10 lb	---	---	---	---
Pargo cola amarilla	---	---	2,901	1.43
Chatarra	3,285	0.57	3,274	0.57
Jurel ud. > 10 lb	---	---	---	---
Jurel (8-9 lb)	---	---	---	---
Jurel (3-5 lb)	---	---	---	---
Tiburón blanco	---	---	6,543	0.86
Tiburón tressehel	---	---	---	---
Atún blanco	---	---	1,054	0.71
Atún negro ud. > 3lb	---	---	---	---
Atún negro	5,486	0.29	4,351	0.34
Atún aleta amarillas	943	0.86	1,327	1.00
Manta raya	---	---	---	---
Raya de dos cachos	---	---	1,854	0.17
Raya blanca entera	3,216	0.51	4,386	0.51
Pez hoja ud. >1lb	---	---	---	---
Dorado 2-6 lb	---	---	---	---

[3] Información proporcionada por la señora María Obando.

Especie o grupo de especies	8-14 mar 2021		15 -21 mar 2021	
	Captura semanal (lb/semana)	Precio primera venta (USD/libra)	Captura semanal (lb/semana)	Precio primera venta (USD/libra)
Dorado 6-12 lb	---	---	---	---
Dorado >13 lb	---	---	---	---
Robalo >10 lb	---	---	---	---
Macarela ud.>1 lb	4,654	0.86	7,654	0.86
Barracuda	---	---	---	---
Ruco > 1 lb	4,351	0.86	10,321	1.43
Ruco 3/4	---	---	---	---
Ruco 1/2	---	---	---	---
Cabrilla (>5 lb)			1,947	3.57
Pez gallo	---	---	---	---
Pez aguja	---	---	---	---
Camarón jumbo	---	---	---	---
Total	**27,085**	**57,569**		

USD 1 = C$34.9627 (Banco Central de Nicaragua, 14 de marzo de 2021)
USD 1 = C$34.9729 (Banco Central de Nicaragua, 21 de marzo de 2021)

Durante la semana se han presentado vientos suaves y mareas bajas, beneficiándose la pesca.

PANAMÁ. Pesca Artesanal, Provincia de Herrera[4]

Especie o grupo de especies	8-14 mar 2021	15 – 21 mar 2021
Sierra	266	3,473
Congo	191	302
Revoltura	785	1.089
Corvina	928	263
Cebra	0	434
Toyo	0	75
Bobo	12	0
Cojinua	0	118
Pargo	20	185
Barbu	45	165
Robalo	27	43
Bagre	292	54
Wuanco	0	303
Jurel	5	202
Berrugate	0	0
Pampanita	0	120
Sardina	0	0

[4] Informe enviado por el Sr. Juan Pimentel, ARAP.

Especie o grupo de especies	8-14 mar 2021	15 – 21 mar 2021
Palmera	0	0
Zafiro	0	0
Raya	0	0
Sargento	0	0
Atún	0	0
Dorado	0	0
Pampano	0	0
Cherna	0	0
Cominate	0	257
Lisa	45	638
Barrilete	0	0
Cococha	0	0
Ñañao	0	0
Picua	23	0
Aguja	0	0
Aguirre	0	0
Mero	0	0
Camarón	0	0
Total	**2,639**	**7,721**

La pesca corresponde a seis faenas de pesca. La semana se caracteriza por vientos moderados debido a la transición del clima por la época del año.

RESUMEN REGIONAL

Los reportes indican una mejora en la pesca debido al inicio de la transición de las épocas climáticas, al disminuir los vientos, así como el inicio de la temporada de pesca para métodos de pesca como el arrastre.

IV. METEOROLOGIA Y OCEANOGRAFIA 21/03/2021

Pronóstico Centro de Predicción Climática. **Período: 18 al 24 de marzo de 2021.**
Las fuertes lluvias locales ocurrieron en el norte de Guatemala

<u>El foco de las lluvias más intensas se traslada al sur del Caribe la próxima semana.</u>
Durante la semana pasada, se observaron lluvias moderadas a localmente fuertes en el norte de Honduras. La precipitación total de 7 días superó los 50 mm según el análisis de calibre unificado de CPC. En otros lugares, otras regiones del Caribe desde Belice y Guatemala hasta Nicaragua, Costa Rica y Panamá recibieron lluvias ligeras de menos de 25 mm. Las cantidades de lluvia estuvieron cerca del promedio para mediados de marzo en la mayoría de los lugares, excepto donde las lluvias más fuertes cayeron en el norte de Honduras.

El rendimiento de las precipitaciones durante los últimos 30 días muestra una distribución favorable con precipitaciones superiores a 100 mm por encima del promedio en la zona

costera del norte de Honduras, y precipitaciones de 10 a 50 mm por encima del promedio en el norte de Belice y el noreste de Nicaragua. Panamá también ha estado más húmedo que el promedio. Ahora se observa un ligero déficit de humedad en el sureste de Nicaragua y Costa Rica. Una continuación de condiciones estacionalmente secas, cálidas y ventosas en las áreas occidentales de la región podría exacerbar las condiciones para los incendios forestales durante el próximo período de pronóstico. La salud de la vegetación es generalmente moderada en la región según el análisis del NDVI. Algunas anomalías negativas del NDVI son visibles en Guatemala, así como en Costa Rica y el oeste de Panamá, donde las lluvias han sido desiguales en los últimos meses.

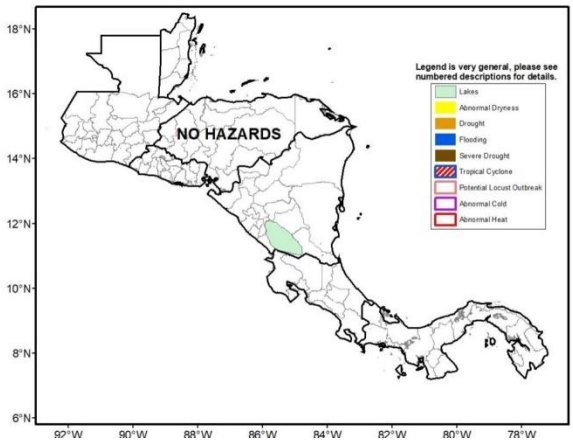

Para el próximo período de perspectivas, se pronostica que la región favorable para las lluvias intensas se desplazará hacia el sur, hacia el este de Nicaragua, Costa Rica y Panamá. Los totales de lluvia más fuertes probablemente excederán los 50 mm durante el período. En el oeste / norte de Guatemala es posible que haya condiciones un poco más húmedas de lo normal con un pronóstico de 25-50 mm.

English version here: Climate Prediction Center's Central America Hazards Outlook. March 18 – March 24, 2021

El Salvador: información sobre oleaje y viento en el mar[5]
Fecha: 18 de marzo de 2021

Para la semana del viernes 19 al jueves 25 de marzo de 2021 en la costa de El Salvador las condiciones que se prevén de oleaje y viento en el mar son apropiadas para actividades como pesca, transporte y turismo marítimo.

El oleaje que arribará a la costa de El Salvador es generado por tormentas extra tropicales en el Pacífico Sur frente a la Antártida entre Oceanía y Suramérica. El viento en el mar frente a nuestra costa estará influenciado por el flujo del Este (vientos alisios) que sopla sobre el mar Caribe atravesando el istmo Centroamericano sobre los lagos de Nicaragua y por el flujo del Norte (asociado a frentes fríos) que sopla sobre el Golfo de México, cruzando el Istmo de Tehuantepec al Sur de México.

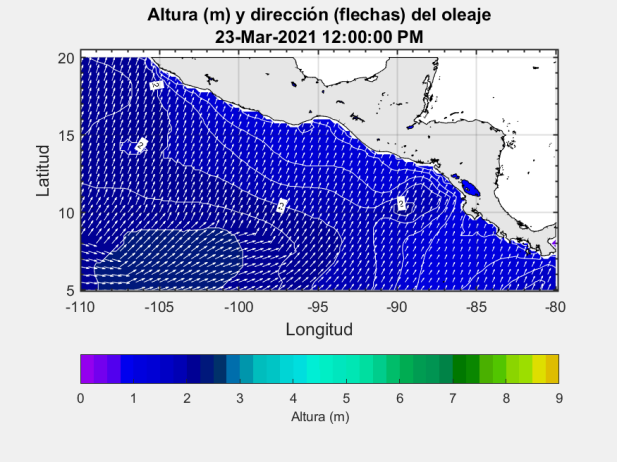

En la costa de El Salvador el oleaje vendrá del Sur-suroeste con velocidad entre 40 a 60 kilómetros por hora y altura máxima entre 1.1 y 1.5 metros, mientras que el viento en el mar provendrá preferentemente del Sur-suroeste con velocidad máxima entre 24 y 32 kilómetros por hora.

[5] Pronóstico Semanal de Oleaje y Viento en el Mar

Para el martes 23 de marzo de 2021 se prevé que el oleaje vendrá del Sur-suroeste con velocidad de 60 kilómetros por hora y altura máxima entre 1.1 y 1.5 metros y el viento en el mar provendrá preferentemente del Norte-noreste con velocidad entre 8 y 12 kilómetros por hora.

Frente a la costa de El Salvador los valores típicos para el oleaje son 35 kilómetros por hora de velocidad y 1.5 metros de altura, mientras que para el viento en el mar es 12 kilómetros por hora de rapidez.

Procedimiento para visualizar en Clima Pesca informes actualizados de cada una de las oficinas de Meteorología y Oceanografía de los países del SICA.

1. En la barra superior encontrarán el título PRONÓSTICO, ingresan a esa sección.
2. Aparecen las banderas de los países del SICA, colóquese sobre la bandera del país que sea de su interés.
3. Dar clic y aparecerá el más reciente boletín informativo del Clima y Oceanografía.

También pueden ingresar a los enlaces que se detallan a continuación:

Belice
http://www.hydromet.gov.bz/forecasts/marine-forecast

Costa Rica
http://miocimar.ucr.ac.cr/

El Salvador
http://www.snet.gob.sv/ver/meteorologia/pronostico/24+horas/

Guatemala
www.insivumeh.gob.gt

Honduras
http://copeco.gob.hn/situacion-actual

Nicaragua
http://www.ineter.gob.ni/pronosticomaritimo

Panamá
http://www.hidromet.com.pa/pronostico_extendido.php

República Dominicana
http://www.onamet.gov.do/m/pdto/08w-wprono/02w-winforme-marino.php
http://www.onamet.gov.do/pronostico.php?s=pg

Anexo1. Precios de los productos de la pesca y la acuicultura

MINISTERIO DE AGRICULTURA Y GANADERÍA
GOBIERNO DE EL SALVADOR

INDECAEA0510321

Informe Diario de Precios Minoristas, según plazas visitadas

Productos Pesqueros

15 de marzo de 2021

menú

		TIENDONA			SANTA ANA			SENSUNTEPEQUE			SAN MIGUEL		
Producto	Unid. de Venta	Promedio	Mínimo	Máximo	Promedio	Mínimo	Máximo	Promedio	Mínimo	Máximo	Promedio	Mínimo	Máximo
BAGRE, PESCADO ENTERO, FRESCO	LIBRA	1.50	1.50	1.50	1.75	1.75	1.75	3.50	3.50	3.50	1.50	1.50	1.50
BOCA COLORADA, PESCADO ENTERO MEDIANC	LIBRA	3.50	3.50	3.50	n.d.	n.d.	n.d.	5.00	5.00	5.00	3.50	3.50	3.50
CAMARON MEDIANO	LIBRA	5.00	5.00	5.00	4.00	4.00	4.00	7.00	7.00	7.00	4.00	4.00	4.00
CAMARON AGUA DULCE	LIBRA	3.00	3.00	3.00	n.d.	n.d.	n.d.	5.00	5.00	5.00	3.50	3.50	3.50
CAMARON GRANDE	LIBRA	6.00	6.00	6.00	7.50	7.50	7.50	10.00	10.00	10.00	6.00	6.00	6.00
CAMARONCILLO SECO SALADO	LIBRA	4.00	4.00	4.00	n.d.	n.d.	n.d.	7.00	7.00	7.00	4.00	4.00	4.00
COLA DE CAMARON	LIBRA	3.00	3.00	3.00	2.75	2.75	2.75	5.00	5.00	5.00	2.50	2.50	2.50
CORVINA, FRESCO, ENTERO	LIBRA	2.50	2.50	2.50	2.25	2.25	2.25	3.50	3.50	3.50	3.00	3.00	3.00
LONJA O FILETE DE DORADO	LIBRA	5.00	5.00	5.00	n.d.	n.d.	n.d.	n.d.	n.d.	n.d.	n.d.	n.d.	n.d.
LONJA O FILETE DE BOCA COLORADA O PARGC	LIBRA	5.00	5.00	5.00	n.d.	n.d.	n.d.	7.00	7.00	7.00	n.d.	n.d.	n.d.
LONJA O FILETE DE TIBURON	LIBRA	3.50	3.50	3.50	3.50	3.50	3.50	6.00	6.00	6.00	n.d.	n.d.	n.d.
MACARELA, FRESCO, ENTERO	LIBRA	2.00	2.00	2.00	2.25	2.25	2.25	n.d.	n.d.	n.d.	n.d.	n.d.	n.d.
MACARELA, SECO, ENTERO	LIBRA	6.00	6.00	6.00	n.d.	n.d.	n.d.	8.00	8.00	8.00	4.75	4.50	5.00
ROBALO, FRESCO, ENTERO	LIBRA	2.50	2.50	2.50	n.d.	n.d.	n.d.	3.50	3.50	3.50	3.00	3.00	3.00
TILAPIA, FRESCA, ENTERA, GRANDE	LIBRA	1.00	1.00	1.00	n.d.	n.d.	n.d.	1.75	1.75	1.75	1.75	1.50	2.00

Leyenda: (123): Disminución de los promedios / 100%: Subida de más del 15% con respecto al día anterior

Nota: Precios Promedios Preliminares

n.d. No disponible.

Plazas visitadas este día: Tiendona-San Salvador, Santa Ana, Sensuntepeque, San Miguel.

GOBIERNO de GUATEMALA
DR. ALEJANDRO GIAMMATTEI

MINISTERIO DE AGRICULTURA, GANADERÍA Y ALIMENTACIÓN

Precios de la semanal del 04 al 10 de marzo de 2021

Tabla 1. Precios diarios, pagados al mayorista

Producto	Medida	Precios diarios (quetzales)					Promedio semanal (quetzales)	
		4	5	8	9	10	04 al 10 mar 2021	25 feb al 03 mar 2021
Camarón blanco, grande, con cabeza, de primera	Quintal	3,000.00	3,000.00	3,000.00	3,000.00	3,000.00	**3,000.00**	3,000.00
Camarón blanco, grande, sin cabeza, de primera (mar)	Quintal	3,300.00	3,300.00	3,300.00	3,300.00	3,300.00	**3,300.00**	3,300.00
Camarón blanco, mediano, con cabeza, de primera	Quintal	2,800.00	2,800.00	2,800.00	2,800.00	2,800.00	**2,800.00**	2,800.00
Camarón blanco, mediano, sin cabeza, de primera (mar)	Quintal	3,100.00	3,100.00	3,100.00	3,100.00	3,100.00	**3,100.00**	3,100.00
Camarón blanco, pequeño, con cabeza, de primera	Quintal	2,200.00	2,200.00	2,200.00	2,200.00	2,200.00	**2,200.00**	2,200.00
Camarón blanco, pequeño, sin cabeza, de primera (mar)	Quintal	2,600.00	2,600.00	2,600.00	2,600.00	2,600.00	**2,600.00**	2,600.00
Camarón grande, de primera (estanque)	Quintal	2,500.00	2,500.00	2,500.00	2,500.00	2,500.00	**2,500.00**	2,500.00
Camarón mediano, de primera (estanque)	Quintal	2,000.00	2,000.00	2,000.00	2,000.00	2,000.00	**2,000.00**	2,000.00
Camarón pequeño, de primera (estanque)	Quintal	1,700.00	1,700.00	1,700.00	1,700.00	1,700.00	**1,700.00**	1,700.00
Corvina entera, revuelta, de primera	Quintal	1,800.00	1,800.00	1,800.00	1,800.00	1,800.00	**1,800.00**	1,800.00
Filete de corvina, de primera	Quintal	3,500.00	3,500.00	3,500.00	3,500.00	3,500.00	**3,500.00**	3,500.00
Filete de dorado, de primera	Quintal	3,500.00	3,500.00	3,500.00	3,500.00	3,500.00	**3,500.00**	3,500.00
Filete de róbalo, de primera	Arroba	1,500.00	1,500.00	1,500.00	1,500.00	1,500.00	**1,500.00**	1,400.00
Filete de tiburón, de primera	Quintal	2,200.00	2,200.00	2,200.00	2,200.00	2,200.00	**2,200.00**	2,200.00
Pargo entero, revuelto, de primera	Quintal	2,000.00	2,000.00	2,000.00	2,000.00	2,000.00	**2,000.00**	2,000.00
Pargo grande, de primera	Quintal	2,200.00	2,200.00	2,200.00	2,200.00	2,200.00	**2,200.00**	2,200.00
Pargo mediano, de primera	Quintal	2,000.00	2,000.00	2,000.00	2,000.00	2,000.00	**2,000.00**	2,000.00
Pargo pequeño, de primera	Quintal	1,800.00	1,800.00	1,800.00	1,800.00	1,800.00	**1,800.00**	1,800.00
Róbalo entero, revuelto	Quintal	3,100.00	3,100.00	2,800.00	2,800.00	2,800.00	**2,920.00**	2,900.00
Róbalo grande, de primera	Quintal	3,300.00	3,300.00	3,000.00	3,000.00	3,000.00	**3,120.00**	3,000.00
Róbalo mediano, de primera	Quintal	3,100.00	3,100.00	2,800.00	2,800.00	2,800.00	**2,920.00**	2,900.00
Tiburón entero, revuelto, de primera	Quintal	1,300.00	1,300.00	1,300.00	1,300.00	1,300.00	**1,300.00**	1,300.00
Tilapia grande, de primera	Quintal	1,100.00	1,100.00	1,100.00	1,100.00	1,100.00	**1,100.00**	1,100.00
Tilapia mediana, de primera	Quintal	1,000.00	1,000.00	1,000.00	1,000.00	1,000.00	**1,000.00**	1,000.00
Tilapia pequeña, de primera	Quintal	900.00	900.00	900.00	900.00	900.00	**900.00**	900.00

Fuente: Investigación primaria realizada en el mercado "La Terminal" zona 4. ciudad capital.
por Planeamiento del Ministerio de Agricultura. Ganadería y Alimentación.
SO= Sin oferta. (La calidad monitoreada). No Disponible