CLIMA PESCA
Nota Informativa Año 8 N°15
19/04/2021

SECCIONES	CONTENIDO	PÁGINA
I	**Noticias** Lanzan iniciativa mundial para acabar con la basura marina y limpiar los océanos	1
II	**Situación actualizada** Temperatura Superficial del Mar (TSM), Clorofila, Vientos, Blanqueamiento de Corales	3 7
III	**Impactos sobre la Pesca y la Acuicultura,** Resumen Regional	8 10
IV	**Meteorología y Oceanografía**	11
ANEXO 1	**Precios de productos de la pesca y acuicultura**	13

I. NOTICIAS

Lanzan iniciativa mundial para acabar con la basura marina y limpiar los océanos

Países latinoamericanos como Costa Rica, Colombia, Panamá, Perú y Brasil hacen parte del nuevo proyecto que busca proteger los ecosistemas marinos de los desechos plásticos y otras sustancias dañinas emitidas por la industria marítima y portuaria.

Una nueva iniciativa de la que hacen parte la ONU y treinta países ayudará a las naciones en desarrollo a prevenir y reducir la basura marina, incluida la plástica, de los sectores del transporte marítimo y la pesca.

El proyecto *GloLitter* liderado por la Organización de las Naciones Unidas para la Agricultura (FAO) y la Organización Marítima Internacional busca disminuir el uso de plásticos en estas industrias e identificar **oportunidades para reciclarlos, proteger mejor el frágil entorno marino, así como las vidas humanas y los medios de subsistencia.**

"La basura plástica tiene un impacto devastador en la vida marina y la salud humana. Esta iniciativa es un paso importante para abordar el problema y ayudará a proteger el ecosistema oceánico, así como los medios de vida de quienes dependen de él", expresa en un comunicado Manuel Barange, director de Pesca y Acuicultura de la FAO.

La iniciativa ayudará al sector a aplicar las mejores prácticas para la prevención y reducción de la basura plástica marina, incluidos los aparejos de pesca perdidos o desechados, en un intento por salvaguardar los recursos marinos costeros y globales.

También examinará la disponibilidad y la situación de las instalaciones portuarias; así como busca sensibilizar a los sectores del transporte marítimo y la pesca, incluidos los marinos y pescadores, y alentar a que se marquen las artes de pesca para poder rastrearlas **hasta su propietario si se descartan o se pierden en el mar.**

"La basura marina es un flagelo en los océanos y en el planeta. Estoy encantado de que tengamos más de 30 países comprometidos con esta iniciativa y trabajando con la Organización Marítima Internacional y la Organización para la Alimentación y la Agricultura para abordar este problema", declara José Matheickal, jefe del Departamento de Asociaciones y Proyectos de la primera agencia.

Acción global

El Objetivo de Desarrollo Sostenible número 14 se compromete a prevenir y reducir la contaminación marina y conservar y utilizar los océanos de forma sostenible. El proyecto busca apoyar esta meta de la Agenda 2030 de las Naciones Unidas.

En los próximos meses, los expertos de la FAO y la OMI trabajarán con los 30 países socios para brindar asistencia técnica y capacitación mientras se facilita la comunicación, y los equipará con herramientas como documentos de orientación, materiales de capacitación y estrategias **para ayudar a hacer cumplir las regulaciones existentes.**

También se promoverá el cumplimiento de los instrumentos pertinentes de la FAO, incluidas las Directrices voluntarias para el marcado de artes de pesca, así como la Iniciativa mundial sobre las redes fantasma (aquellas que son abandonadas y representan una amenaza para la vida marina).

Por su parte la Organización Marítima Internacional también alentará a los países a considerar las regulaciones del Anexo V del Convenio Internacional para la Prevención de la Contaminación que prohíbe la descarga de plásticos (incluidos las artes de pesca) de los buques al mar. Otro tratado, el Convenio de Londres, regula el vertido de desechos de los barcos, permitiendo que solo se arrojen ciertos tipos de desechos no dañinos.

La disponibilidad y adecuación de las instalaciones portuarias de recepción de desechos y su conectividad con los sistemas nacionales de gestión de desechos también serán un enfoque del proyecto y los países participantes recibirán asistencia en el desarrollo de planes de gestión de esta contaminación.

GloLitter también incluye iniciativas piloto con organizaciones lideradas por mujeres activas en la pesca para reducir el uso del plástico en la pesca, el procesamiento y comercialización de pescado, y para el reciclaje.

La iniciativa además apunta a generar asociaciones público-privadas para impulsar el desarrollo de soluciones de gestión rentables para abordar la basura plástica marina, incluidas formas de disminuir el uso de plásticos en estas industrias, así como oportunidades para reciclar productos plásticos o desperdicio.

Países líderes

Cinco regiones estarán representadas en este esfuerzo global: Asia, África, el Caribe, América Latina y el Pacífico.

Diez países han sido confirmados como socios principales y otras 20 naciones como socios del proyecto *GloLitte*r. Los socios principales asumirán roles de liderazgo en sus respectivas regiones para defender las acciones nacionales que apoyan el Plan de Acción de la OMI para abordar la basura plástica marina de los barcos y las Directrices voluntarias de la FAO para el marcado de artes de pesca. Ambos al proyecto.

Los 10 países socios principales son: **Brasil, Costa Rica, Costa de Marfil, India, Indonesia, Jamaica, Kenia, Madagascar, Nigeria y Vanuatu.**

Los 20 países socios son: Argentina, Cabo Verde, Colombia, Ecuador, Gambia, Mozambique, Nicaragua, Panamá, Perú, Filipinas, Senegal, Sri Lanka, Islas Salomón, Sudán, República Unida de Tanzania, Tailandia, Timor-Leste, Togo, Tonga y Vietnam.

Noticias ONU

II. SITUACIÓN ACTUALIZADA AL 19 DE ABRIL DE 2021

TEMPERATURA SUPERFICIAL DEL AGUA

La **fig. 1** muestra la temperatura superficial del mar, el **17 de abril de 2021**, las lecturas se presentan en la Tabla 1.

Figura 1. Temperatura superficial del mar en el Istmo Centroamericano



Fuente: FishTrack

Tabla 1. Distribución de Temperaturas Superficiales del Mar en el Pacífico y Caribe de Centroamérica.

Ubicación	Rango de Temperatura (°C)
Pacífico	
Tehuantepec	28.1 – 28.4
Costa de Guatemala	28.0 – 29.6
Costa de El Salvador	28.4 – 29.5
Costa de Nicaragua	27.3 – 29.2
Masachapa, Nicaragua	27.7
Papagayo	28.8 – 29.3

Ubicación	Rango de Temperatura (°C)
Golfo de Fonseca	28.7 – 29.5
Costa de Costa Rica	28.7 – 29.4
Costa de Panamá	27.6 – 29.0
Golfo de Panamá	27.5 – 29.1
Caribe	
Costa de Belice	27.9 – 28.3
Golfo de Honduras	28.3
Resto del Caribe Centroamericano	27.0 – 29.3

Para la semana que se informa, las aguas más cálidas se observan en la costa de El Salvador, mientras que las más frías en la costa de Nicaragua.

La **fig. 2** muestra la temperatura superficial del mar al **17 de abril de 2021,** en el litoral Caribe y Atlántico de la República Dominicana, cuyas lecturas se presentan en la Tabla 2.

Figura 2. Temperatura superficial del mar en el litoral Caribe y Atlántico de República Dominicana



Fuente: FishTrack

Tabla 2. Distribución de Temperaturas Superficiales del Mar en República Dominicana

Ubicación	Rango de Temperatura (°C)
Litoral Caribe	25.9 – 27.3
Litoral Atlántico	25.9 – 26.9
Bahía de Samaná (Atlántico)	26.0 – 26.9

CLOROFILA

La **fig. 3** muestra la presencia de la clorofila a, para el **17 de abril de 2021**; las lecturas correspondientes se presentan en la Tabla 3.

Fig. 3 Concentración de clorofila en los litorales Centroamericanos

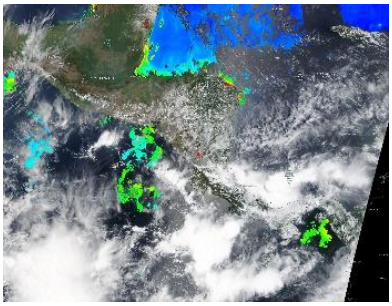

Fuente: NASA EODIS, presentada por Clima Pesca

Tabla 3. **Valores de clorofila a en el Istmo Centroamericano**

Sitio	Valor clorofila a (mg/m^3)
Pacífico	
Istmo de Tehuantepec	IND
Costa de Guatemala	IND
Costa de El Salvador	IND
Golfo de Fonseca	0.3 – 3.1
Costa de Nicaragua	IND
Gran Lago de Nicaragua	8.3 – 8.6
Papagayo	0.6 – 0.9
Golfo de Nicoya, Costa Rica	IND
Litoral Pacífico de Costa Rica	IND
Litoral Pacífico de Panamá (Golfo de Chiriquí)	
Golfo de Panamá, Panamá	0.3 – 1.6
Caribe	
Costa de Belice	1.3 – 10.0
Lago Izabal (Guatemala)	15.0 – 16.0
Golfo de Honduras	0.6 – 0.9
Costa Miskita de Honduras,	2.9 – 3.1
Costa Caribe de Nicaragua	IND
Costa Caribe de Costa Rica (Limón)	IND
Bocas del Toro, Panamá	IND

Las lecturas de Clorofila a, para el periodo no se presentan visibles para algunas de las áreas del Pacífico y el Caribe Centroamericano.

La **fig. 4** muestra la presencia de la clorofila a, para el **17 de abril de 2021** en República Dominicana. Las lecturas correspondientes se presentan en la Tabla 4 donde se nota que no hay visibilidad para algunas áreas del Caribe y Atlántico.

Fig. 4 Concentración de clorofila a en los litorales de República Dominicana Fuente:

NASA – EODIS; presentada por Clima Pesca.

Tabla 4. Valores de Clorofila a, en República Dominicana

Sitio	Valor clorofila "a" (mg/m^3)
Samaná	IND
Litoral Atlántico	0.2 – 3.2
Barahona (Caribe)	IND
Pedernales (Caribe)	IND
Lago Enriquillo	IND

VIENTO

La imagen de vientos superficial del **18/04/2021** (15:00, hora local) presentada en la **fig.5** muestra los vientos superficiales en la región del SICA, cuyas velocidades se registran en la Tabla 5.

Figura 5. Velocidades de los vientos superficiales en la región SICA

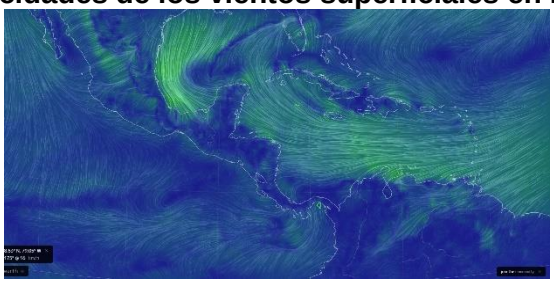

Fuente Earth

Tabla 5. Velocidades de vientos superficiales

	Sitio	Velocidad del viento (km/h)
Pacífico	Tehuantepec	7.4 – 9.3
	Costa de Guatemala	1.8 – 14.8
	Golfo de Fonseca	9.3 – 12.9
	Masachapa, Nicaragua	9.3
	Papagayo	5.5 – 7.4
	Golfo de Panamá	9.3 – 14.8
Caribe	Costa norte de Belice	16.7 – 20.4
	Roatán	9.3 – 20.4
	Puerto Cortés, Honduras	11.1
	Bluefields, Nicaragua	7.4 – 9.3
	Limón, Costa Rica	7.4
	Bocas del Toro, Panamá	9.3
	Colón, Panamá	7.4
Atlántico	Samaná, Rep. Dominicana	14.8 – 22.2
	Monte Cristi, Rep. Dominicana (Atlántico)	16.7

En la región de los países del SICA, las mayores velocidades del viento a las 15:00 horas de Centroamérica del 18 de abril de 2021, se registraron en Golfo de Panamá en el Pacífico; en Samaná en el Atlántico y en la costa norte de Belize en el Caribe.

BLANQUEAMIENTO DE CORALES[1]

Para las mediciones del estrés por calor de los corales, los niveles de alerta para la región se mantienen en los índices de cuidado para la costa del Pacífico en la región.

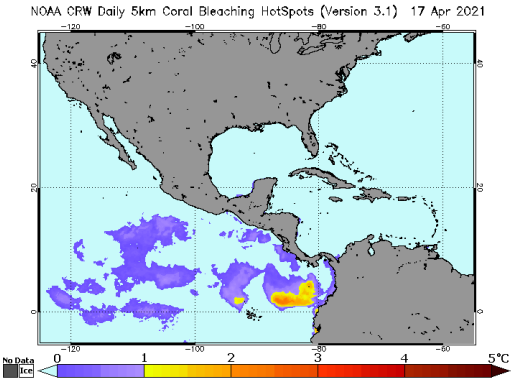

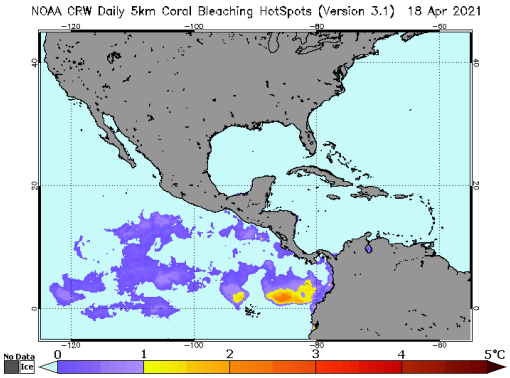

Área de alerta diaria de estrés por calor, blanqueamiento de coral versión satelital global de 5 km (versión 3.1, producto experimental)

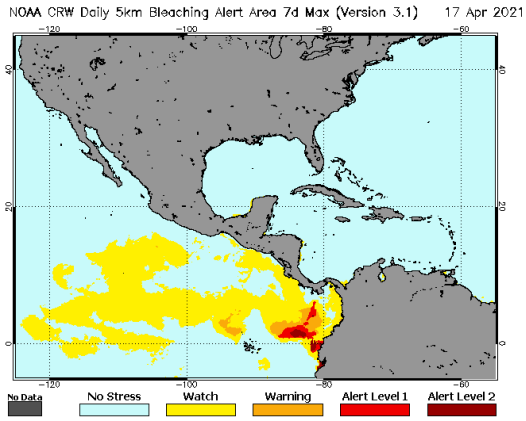

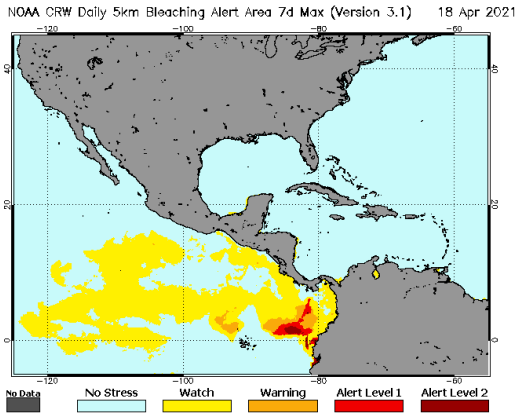

[1] Current Operational Coral Bleaching

III IMPACTOS SOBRE LA PESCA Y LA ACUICULTURA

INFORMACIÓN DE LOS EVENTOS METEOROLÓGICOS EN LA REGIÓN Y SU RELACIÓN CON LA PESCA Y LA ACUICULTURA
Período del 12 al 18 de abril de 2021
Fase de la luna durante el período informado: Cuarto creciente

EL SALVADOR: Pesca Artesanal Continental, Pesca en el Lago de Güija compartido entre El Salvador y Guatemala[2].

Sector Langue y La Ventana

Especie o grupo de especies	05 – 11 abril 2021 lb/semana	12 – 18 abril 2021 lb/semana	Precio primera venta USD/libra
Tilapia	2,724	1,904	0.75
Guapote tigre	102	51	1.60
Manjua (ejote)	140	210	1.00
Caracol	254	251	2.50

En la semana se presentaron vientos suaves en las tardes con días calurosos.

NICARAGUA. Pesca Artesanal, Masachapa. Managua[3]

Especie o grupo de especies	05 – 11 abril 2021		12 – 18 abril 2021	
	Captura semanal (lb/semana)	Precio primera venta (USD/libra)	Captura semanal (lb/semana)	Precio primera venta (USD/libra)
Pargo lunarejo 1-2 lb	5,854	3.57	3,286	3.14
Pargo lunarejo 3-5 lb	---	---		
Pargo lunarejo ¾ lb	3,271	2.28	1,231	1.43
Pargo lunarejo 2-4 lb	3,270	3.57	2,103	3.14
Pargo lunarejo >4 lb	---	---		
Pargo dientón	---	---		
Pargo blanco o ruco	---	---		
Pargo guacamayo	---	---		
Pargo seda >10 lb	---	---		
Pargo cola amarilla	1,235	1.43		
Chatarra	9,321	0.57	3,854	0.43
Jurel ud. > 10 lb	---	---	,	
Jurel (8-9 lb)	---	---		
Jurel (3-5 lb)	---	---		
Tiburón blanco	15,643	0.71	15,481	0.51
Tiburón tressehel	1,231	0.43	8,654	0.43

2 Información proporcionada por la señora Rosa Miriam Sandoval, miembro de FACOPADES.
3 Información proporcionada por la señora María Obando.

Especie o grupo de especies	05 – 11 abril 2021		12 – 18 abril 2021	
	Captura semanal (lb/semana)	Precio primera venta (USD/libra)	Captura semanal (lb/semana)	Precio primera venta (USD/libra)
Tiburón gata (2 cachos)	3,437	0.29	1,543	0.23
Atún blanco	10,453	0.57	8,943	0.43
Atún negro ud. > 3lb	---	---	9,575	1.14
Atún negro	---	---		
Atún aleta amarillas	875	1.14		
Manta raya	---	---		
Raya de dos cachos	10,265	0.15	10,869	0.14
Raya blanca entera	6,591	0.40	10,832	0.34
Pez hoja ud. >1lb	---	---	3,218	0.71
Dorado 2-6 lb	---	---		
Dorado 6-12 lb	---	---		
Dorado >13 lb	---	---		
Robalo >10 lb	2,151	1.43		
Macarela ud.>1 lb	10,543	1.00	4,386	0.86
Barracuda	---	---		
Ruco > 1 lb	---	---		
Ruco 3/4	---	---		
Ruco 1/2	---	---		
Cabrilla (>5 lb)	---	---		
Pez gallo	---	---		
Pez aguja	---	---		
Camarón jumbo	---	---		
Total	**84,140**		**80,075**	

USD 1 = C$35.0158 (Banco Central de Nicaragua, 11 de abril de 2021)
USD 1 = C$35.0291 (Banco Central de Nicaragua, 18 de abril de 2021)

En la semana se dieron mareas altas sin vientos.

PANAMÁ. Pesca Artesanal, Provincia de Herrera[4]

Especie o grupo de especies	05 – 11 abril 2021	12 – 18 abril 2021
Sierra	1,850	1883
Congo	675	44
Revoltura	1,407	812
Corvina	2,160	974
Cebra	129	137
Toyo	344	160
Bobo	0	0

[4] Informe enviado por la Sra. Rosa Cedeño, ARAP.

Especie o grupo de especies	05 – 11 abril 2021	12 – 18 abril 2021
Cojinua	156	60
Pargo	795	729
Barbu	769	286
Robalo	88	0
Bagre	307	85
Wuanco	737	4939
Jurel	296	0
Berrugate	0	0
Pampanita	15	0
Sardina	0	0
Palmera	0	0
Zafiro	0	0
Raya	211	131
Sargento	0	0
Atún	0	0
Dorado	0	0
Pampano	0	0
Cherna	0	0
Cominate	231	38
Lisa	567	310
Barrilete	0	0
Cococha	0	0
Ñañao	0	0
Picua	0	0
Aguja	0	0
Aguirre	0	0
Mero	0	0
Camarón	0	83
Cocón	29	0
Pez Gallo	0	0
Total	**10,766**	**10,674**

La pesca corresponde a siete faenas de pesca realizadas por 39 embarcaciones. Se está en el inicio de la temporada lluviosa; sin embargo, no se ha visto afectada la salida de los pescadores al mar.

RESUMEN REGIONAL

Durante el periodo, la pesca se ha mantenido en el ambiente marino con una disminución en las aguas continentales. Los vientos han sido leves con días calurosos.

IV. METEOROLOGIA Y OCEANOGRAFIA 19/04/2021

Pronóstico Centro de Predicción Climática. **Período: 15 al 21 de abril de 2021.**

Las condiciones de humedad en toda la región continúan siendo favorables hasta mediados de abril.

<u>El foco de lluvias más fuertes será el sur de Guatemala, Costa Rica y Panamá la próxima semana.</u>

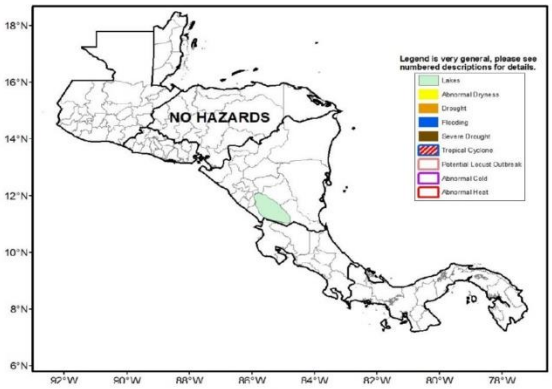

Las lluvias ligeras continuaron extendiéndose en toda Centroamérica la semana pasada. Los totales de lluvia de 7 días de al menos 10 mm prevalecieron según estimaciones de satélite. Se observaron algunas cantidades ligeramente mayores (más de 25 mm) en partes dispersas de Honduras y Nicaragua. Las lluvias más intensas se concentraron en el sur, donde muchas partes de Costa Rica y Panamá observaron de 50 mm a más de 100 mm de lluvia. Una pequeña parte del suroeste de Guatemala también recibió más de 50 mm. De hecho, incluso se han informado tormentas de granizo. Las cantidades de lluvia estuvieron ligeramente por encima del promedio de principios de abril en el norte de Honduras, muchas partes de Nicaragua, Costa Rica y Panamá. Los excedentes superaron los 50 mm en partes de Costa Rica y Panamá. Mientras tanto, aparecieron algunas anomalías negativas en el norte de Guatemala. Rendimiento de las precipitaciones en los últimos 30 días muestra una distribución favorable con la mayoría de las áreas registrando anomalías positivas para el período, especialmente en el sur. El departamento de Petén de Guatemala, es la excepción, presenta anomalías negativas de 10-50 mm. La salud de la vegetación es generalmente de moderada a buena en la región según el análisis del NDVI. Debido a las condiciones favorables de humedad del suelo, es probable que las actividades de siembra se lleven a cabo en Guatemala antes de lo normal.

Durante el período de las perspectivas, se pronostica que persistirán unas lluvias intensas en las zonas meridionales de la región. Según el modelo GFS, es probable que caigan más de 75-100 mm de lluvia. También se favorecen lluvias sustanciales en el sur de Guatemala y las partes vecinas de Honduras, donde es probable que sean de 50 mm o más. Según INSIVUMEH, existe potencial de inundaciones repentinas en las áreas urbanas de los departamentos de San Marcos, Quetzaltenango, Retalhuleu, Suchitepéquez, Escuintla y Sacatepéquez. Mientras tanto, se pronostican lluvias más ligeras para el norte de Honduras, el norte de Guatemala y Belice.

English version here: **Climate Prediction Center's Central America Hazards Outlook. April 15 – April 21, 2021**

El Salvador: información sobre oleaje y viento en el mar[5]
Fecha: 15 de abril de 2021

[5] Pronóstico Semanal de Oleaje y Viento en el Mar

Para la semana del viernes 16 al jueves 22 de abril de 2021 en la costa de El Salvador las condiciones que se prevén de oleaje y viento en el mar son apropiadas para actividades como pesca, transporte y turismo marítimo.

El oleaje que arribará a la costa de El Salvador es generado por tormentas extra tropicales en el Pacífico Sur frente a la Antártida entre Oceanía y Suramérica. El viento en el mar frente a nuestra costa estará influenciado por el flujo del Este (vientos alisios) que sopla sobre el mar Caribe atravesando el istmo Centroamericano sobre los lagos de Nicaragua y por el flujo del Norte (asociado a frentes fríos) que sopla sobre el Golfo de México, cruzando el Istmo de Tehuantepec al Sur de México.

En la costa de El Salvador el oleaje vendrá del Sur-suroeste con velocidad entre 40 a 60 kilómetros por hora y altura máxima entre 1.6 y 2.0 metros, mientras que el viento en el mar provendrá preferentemente del Suroeste con velocidad máxima entre 24 y 32 kilómetros por hora.

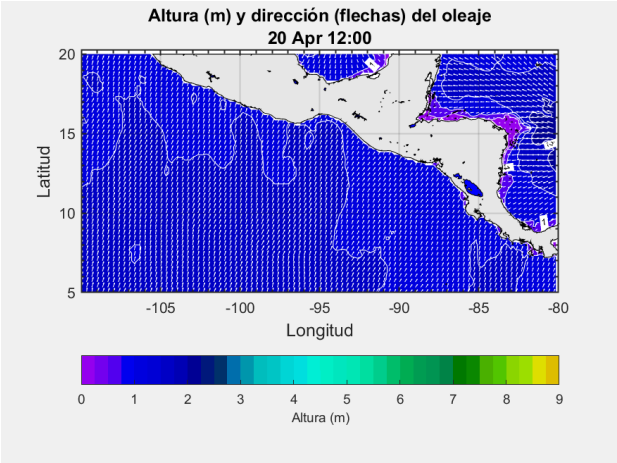

Para el martes 20 de abril de 2021 se prevé que el oleaje vendrá del Sur-suroeste con velocidad de 60 kilómetros por hora y altura máxima entre 1.1 y 1.3 metros y el viento en el mar provendrá preferentemente del Sur-sureste con velocidad entre 4 y 12 kilómetros por hora.

Frente a la costa de El Salvador los valores típicos para el oleaje son 35 kilómetros por hora de velocidad y 1.5 metros de altura, mientras que para el viento en el mar es 12 kilómetros por hora de rapidez.

Procedimiento para visualizar en Clima Pesca informes actualizados de cada una de las oficinas de Meteorología y Oceanografía de los países del SICA.

1. En la barra superior encontrarán el título PRONÓSTICO, ingresan a esa sección.
2. Aparecen las banderas de los países del SICA, colóquese sobre la bandera del país que sea de su interés.
3. Dar clic y aparecerá el más reciente boletín informativo del Clima y Oceanografía.

También pueden ingresar a los enlaces que se detallan a continuación:

Belice: http://www.hydromet.gov.bz/forecasts/marine-forecast
Costa Rica: http://miocimar.ucr.ac.cr/
El Salvador: http://www.snet.gob.sv/ver/meteorologia/pronostico/24+horas/
Guatemala: www.insivumeh.gob.gt
Honduras: http://copeco.gob.hn/situacion-actual
Nicaragua: http://www.ineter.gob.ni/pronosticomaritimo
Panamá: http://www.hidromet.com.pa/pronostico_extendido.php
República Dominicana: http://www.onamet.gov.do/pronostico.php?s=pg
http://www.onamet.gov.do/m/pdto/08w-wprono/02w-winforme-marino.php

Anexo 1. Precios de productos de la pesca y la acuicultura

GOBIERNO DE LA REPÚBLICA DE HONDURAS | SECRETARÍA DE AGRICULTURA Y GANADERÍA

USDA | USAID | FHIA FUNDACIÓN HONDUREÑA DE INVESTIGACIÓN AGRÍCOLA | SIMPAH

Sistema de Información de Mercados de Productos Agrícolas de Honduras (SIMPAH)

Reporte semanal de precios de venta al por mayor de pecuarios y otros*

Ciudad Tegucigalpa

***Precios mayoristas representan ventas por primeros recibidores en el mercado a comerciantes minoristas u otros compradores para productos de buena calidad y condición, a no ser que sea indicado.**

Código reporte: TGA_PEC, No. 14 **Jueves, 15 de abril de 2021**

Producto	Mercado	Origen	Unidad de Venta	Precios			
				Rango		Rango Moda	
				Bajo	Alto	Bajo	Alto
				Lempiras			
Pescados y mariscos							
Calamar con tinta	La Isla	La Mosquitia	Libra	100.00	100.00		
Calamar sin tinta	La Isla	La Mosquitia	Libra	130.00	130.00		
Camarón cola verde	La Isla	Cedeño	Libra	130.00	130.00		
Camarón de cultivo con cabeza	La Isla	Cedeño	Libra	65.00	80.00	70.00	70.00
Camarón de cultivo sin cabeza	La Isla	Cedeño	Libra	90.00	120.00	100.00	100.00
Camarón Fiebre sin cáscara	La Isla	Cedeño	Libra	60.00	60.00		
Camarón jumbo	La Isla	Cedeño	Libra	180.00	200.00	180.00	180.00
Camarón semi jumbo	La Isla	Cedeño	Libra	160.00	160.00		
Camarón Tigre	La Isla	Cedeño	Libra	80.00	95.00	80.00	80.00
Camarón Tití	La Isla	Cedeño	Libra	40.00	40.00		
Caracol	La Isla	La Mosquitia	Libra	150.00	180.00	150.00	150.00
Filete de Bagre	La Isla	Cedeño	Libra	90.00	100.00	90.00	90.00
Filete de Corvina	La Isla	Cedeño	Libra	150.00	150.00		
Filete de Raya	La Isla	Cedeño	Libra	70.00	75.00	70.00	70.00
Filete de Robalo	La Isla	Cedeño	Libra	150.00	150.00		
Filete de Tilapia	La Isla	Lago de Yojoa	Libra	110.00	110.00		
Jaiba	La Isla	Cedeño	Libra	30.00	35.00	30.00	30.00
King Crab	La Isla	La Mosquitia	Libra	150.00	180.00	150.00	150.00
Langosta	La Isla	La Mosquitia	Libra	280.00	300.00	280.00	280.00
Langosta	La Isla	La Mosquitia	Libra	250.00	250.00		
Pescado Babosa	La Isla	Cedeño	Libra	70.00	70.00		
Pescado Bagre	La Isla	Cedeño	Libra	30.00	40.00	35.00	35.00
Pescado Berrugato	La Isla	Cedeño	Libra	30.00	35.00	30.00	30.00
Pescado Blanco	La Isla	Cedeño	Libra	20.00	20.00		
Pescado Corvina	La Isla	Cedeño	Libra	75.00	80.00	75.00	75.00
Pescado Galiciano	La Isla	Cedeño	Libra	35.00	40.00	38.00	38.00
Pescado Jurel	La Isla	Cedeño	Libra	20.00	20.00		
Pescado Lisa	La Isla	Cedeño	Libra	25.00	30.00	25.00	25.00
Pescado Macarela	La Isla	Cedeño	Libra	25.00	35.00	30.00	30.00
Pescado Mero	La Isla	Cedeño	Libra	70.00	85.00	80.00	80.00
Pescado Panchita	La Isla	Cedeño	Libra	30.00	35.00	30.00	30.00
Pescado Pargo rojo	La Isla	Cedeño	Libra	70.00	85.00	80.00	80.00
Pescado Robalo	La Isla	Cedeño	Libra	70.00	80.00	70.00	70.00
Pescado Ruco	La Isla	Cedeño	Libra	30.00	35.00	30.00	30.00
Pescado Tilapia gris	La Isla	Lago de Yojoa	Libra	35.00	40.00	35.00	35.00
Pescado Tilapia roja	La Isla	Lago de Yojoa	Libra	55.00	60.00	55.00	55.00
Pulpo	La Isla	Nicaragua	Libra	160.00	180.00	160.00	160.00

Banco Central de Honduras, tasa de cambio: USD 1 = L. 24.0114

MINISTERIO DE AGRICULTURA Y GANADERÍA

GOBIERNO DE EL SALVADOR

INDECAEA0690421

menú

Informe Diario de Precios Minoristas, según plazas visitadas

Productos Pesqueros

16 de abril de 2021

		TIENDONA			CHALATENANGO			COJUTEPEQUE			SAN MIGUEL		
Producto	Unid. de Venta	Promedio	Mínimo	Máximo	Promedio	Mínimo	Máximo	Promedio	Mínimo	Máximo	Promedio	Mínimo	Máximo
BAGRE, PESCADO ENTERO, FRESCO	LIBRA	1.50	1.50	1.50	2.00	2.00	2.00	n.d.	n.d.	n.d.	1.50	1.50	1.50
BOCA COLORADA, PESCADO ENTERO MEDIANC	LIBRA	3.75	3.75	3.75	n.d.	n.d.	n.d.	n.d.	n.d.	n.d.	3.50	3.50	3.50
CAMARON MEDIANO	LIBRA	6.00	6.00	6.00	4.50	4.50	4.50	n.d.	n.d.	n.d.	4.00	4.00	4.00
CAMARON AGUA DULCE	LIBRA	4.00	4.00	4.00	n.d.	n.d.	n.d.	n.d.	n.d.	n.d.	n.d.	n.d.	n.d.
CAMARON GRANDE	LIBRA	7.50	7.50	7.50	8.00	8.00	8.00	n.d.	n.d.	n.d.	6.00	6.00	6.00
CAMARONCILLO SECO SALADO	LIBRA	5.00	5.00	5.00	n.d.	n.d.	n.d.	n.d.	n.d.	n.d.	4.00	4.00	4.00
COLA DE CAMARON	LIBRA	2.00	2.00	2.00	3.25	3.25	3.25	n.d.	n.d.	n.d.	n.d.	n.d.	n.d.
CORVINA, FRESCO, ENTERO	LIBRA	2.50	2.50	2.50	2.25	2.25	2.25	n.d.	n.d.	n.d.	3.00	3.00	3.00
LONJA O FILETE DE DORADO	LIBRA	5.00	5.00	5.00	n.d.	n.d.	n.d.	n.d.	n.d.	n.d.	n.d.	n.d.	n.d.
LONJA O FILETE DE BOCA COLORADA O PARGC	LIBRA	4.50	4.50	4.50	n.d.	n.d.	n.d.	n.d.	n.d.	n.d.	n.d.	n.d.	n.d.
LONJA O FILETE DE TIBURON	LIBRA	4.00	4.00	4.00	n.d.	n.d.	n.d.	n.d.	n.d.	n.d.	n.d.	n.d.	n.d.
MACARELA, FRESCO, ENTERO	LIBRA	2.00	2.00	2.00	2.25	2.25	2.25	n.d.	n.d.	n.d.	n.d.	n.d.	n.d.
MACARELA, SECO, ENTERO	LIBRA	7.00	7.00	7.00	n.d.	n.d.	n.d.	n.d.	n.d.	n.d.	n.d.	n.d.	n.d.
ROBALO, FRESCO, ENTERO	LIBRA	2.50	2.50	2.50	n.d.	n.d.	n.d.	n.d.	n.d.	n.d.	3.00	3.00	3.00
TILAPIA, FRESCA, ENTERA, GRANDE	LIBRA	1.00	1.00	1.00	n.d.	n.d.	n.d.	n.d.	n.d.	n.d.	n.d.	n.d.	n.d.

Leyenda: (123): Disminución de los promedios / 100%: Subida de más del 15% con respecto al día anterior

Nota: Precios Promedios Preliminares

n.d. No disponible.

Plazas visitadas este día: Tiendona-San Salvador, Chalatenango, Cojutepeque, San Miguel.