CLIMA PESCA
Nota Informativa Año 8 N°19
17/05/2021

SECCIONES	CONTENIDO	PÁGINA
I	**Noticias** La captura de atún tropical genera las menores emisiones de CO_2.	1
II	**Situación actualizada** Temperatura Superficial del Mar (TSM), Clorofila, Vientos, Blanqueamiento de Corales	2 6
III	**Impactos sobre la Pesca y la Acuicultura,** Resumen Regional	7 9
IV	**Meteorología y Oceanografía**	10
ANEXO 1	**Precios de productos de la pesca y acuicultura**	12

I. NOTICIAS

La captura de atún tropical genera las menores emisiones de CO_2

Un estudio de la Universidad de California demuestra que la captura de atún tropical con arte de cerco se sitúa entre las industrias menos contaminantes en cuanto a emisiones de CO_2 a la atmósfera para la producción de un kilogramo de proteína para el consumo humano, en comparación tanto con otras artes que capturan esta misma especie, como con la de otro tipo de alimentos producidos en tierra.

De hecho, y según el estudio hecho público por OPAGAC en nuestro país, la captura de atún tropical (materia prima destinada básicamente a la conserva -latas de atún-) realizada con arte de cerco precisa emitir entre tres y cinco kg de CO_2 a la atmósfera para producir un kilogramo de proteína, mientras que otras artes, como el palangre, emiten una media de 30 kg de CO_2 por kilo de proteína. Esta cifra, apunta el estudio, llega hasta los 40 kg de CO_2 en el caso del curricán, y con picos de hasta los 110 kg de emisión. Por último, en el caso de la carne de vacuno, las emisiones son de 75 kg por kilo de proteína producida.

El estudio de la Universidad de California hace además una proyección de estas emisiones a un período de 20 y de 100 años, tomando como referencia una serie histórica (1996-2014) de emisiones de cada una de las artes e industrias, y para la que se han analizado las

emisiones a la atmósfera de CO_2 que consumen los buques cuando faenan, así como las necesarias en el proceso de creación del carburante (extracción y refinado). El estudio, al proyectar las emisiones en un horizonte de 20 y de 100 años, vuelve a situar al cerco como el arte de pesca de atún tropical menos contaminante, con unas emisiones, en ambos casos, que se mantienen por debajo de los 5 kg de CO_2 por kg de proteína producida.

Por su parte, el palangre se mantiene con unas emisiones de entre 25 y 30 kg de CO_2, mientras el curricán, a 20 años, mantiene sus emisiones en una media de 50 kg de CO2 por kilo de proteína y consigue disminuirlas a 45 kg en un horizonte a 100 años. Por tipos de atún tropical, el estudio muestra que el listado es el que exige menos emisiones de CO_2 por kilogramo de proteína con 5 kg, seguido del patudo, con en torno a 25 kg, y el rabil con 50 kg de CO_2 emitidos.

Fuente: Europa Azul, revista de la mar

II. SITUACIÓN ACTUALIZADA AL 17 DE MAYO DE 2021

TEMPERATURA SUPERFICIAL DEL AGUA

La **fig. 1** muestra la temperatura superficial del mar, el **15 de mayo de 2021**, las lecturas se presentan en la Tabla 1.

Figura 1. Temperatura superficial del mar en el Istmo Centroamericano



Fuente: FishTrack

Tabla 1. Distribución de Temperaturas Superficiales del Mar en el Pacífico y Caribe de Centroamérica.

Ubicación	Rango de Temperatura (°C)
Pacífico	
Tehuantepec	29.6 – 30.5
Costa de Guatemala	29.7 – 31.0
Costa de El Salvador	29.5 – 30.5
Costa de Nicaragua	28.7 – 30.6
Masachapa, Nicaragua	28.8
Papagayo	29.2 – 29.8
Golfo de Fonseca	30.1 – 30.9
Costa de Costa Rica	29.1 – 30.0

Ubicación	Rango de Temperatura (°C)
Costa de Panamá	28.6 – 29.1
Golfo de Panamá	28.4 – 30.1
Caribe	
Costa de Belice	28.4 – 29.4
Golfo de Honduras	29.3 – 29.4
Resto del Caribe Centroamericano	27.6 – 29.4

Para la semana que se informa, las aguas más cálidas se observan en la costa de Guatemala, mientras que las más frías en la costa norte de Honduras.

La **fig. 2** muestra la temperatura superficial del mar al **15 de mayo de 2021,** en el litoral Caribe y Atlántico de la República Dominicana, cuyas lecturas se presentan en la Tabla 2.

Figura 2. Temperatura superficial del mar en el litoral Caribe y Atlántico de República Dominicana

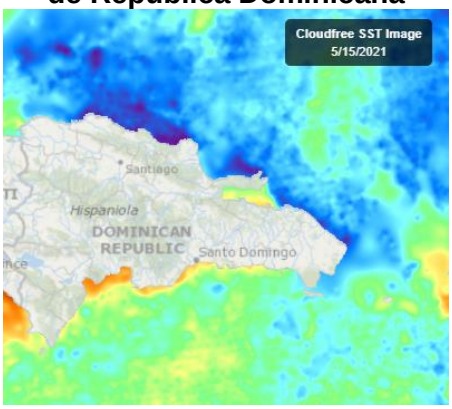

Fuente: FishTrack

Tabla 2. Distribución de Temperaturas Superficiales del Mar en República Dominicana

Ubicación	Rango de Temperatura (°C)
Litoral Caribe	27.2 – 28.3
Litoral Atlántico	26.3 – 27.7
Bahía de Samaná (Atlántico)	27.6 – 27.9

CLOROFILA

La **fig. 3** muestra la presencia de la clorofila a, para el **08 de mayo de 2021**; las lecturas correspondientes se presentan en la Tabla 3.

Fig. 3 Concentración de clorofila en los litorales Centroamericanos



Fuente: NASA EODIS, presentada por Clima Pesca

Tabla 3. Valores de clorofila a en el Istmo Centroamericano

Sitio	Valor clorofila a (mg/m^3)
Pacífico	
Istmo de Tehuantepec	0.1 – 0.2
Costa de Guatemala	0.9 – 3.0
Costa de El Salvador	0.1 – 10.3
Golfo de Fonseca	1.1 – 16.7
Costa de Nicaragua	1.3 – 15.7
Gran Lago de Nicaragua	IND
Papagayo	IND
Golfo de Nicoya, Costa Rica	IND
Litoral Pacífico de Costa Rica	IND
Litoral Pacífico de Panamá (Golfo de Chiriquí)	IND
Golfo de Panamá, Panamá	IND
Caribe	
Costa de Belice	IND
Lago Izabal (Guatemala)	IND
Golfo de Honduras	2.1 – 6.5
Costa Miskita de Honduras,	0.2 – 0.4
Costa Caribe de Nicaragua	IND
Costa Caribe de Costa Rica (Limón)	IND
Bocas del Toro, Panamá	IND

Las lecturas de Clorofila a, para el periodo no se presentan visibles para algunas de las áreas del Pacífico y el Caribe Centroamericano.

La **fig. 4** muestra la presencia de la clorofila a, para el **15 de mayo de 2021** en República Dominicana. Las lecturas correspondientes se presentan en la Tabla 4 donde se nota que no hay visibilidad para algunas áreas del Caribe y Atlántico.

Fig. 4 Concentración de clorofila a en los litorales de República Dominicana



Fuente: NASA – EODIS; presentada por Clima Pesca.

Tabla 4. Valores de Clorofila a, en República Dominicana

Sitio	Valor clorofila "a" (mg/m^3)
Samaná	1.6 – 5.4
Litoral Atlántico	0.4 – 3.2
Barahona (Caribe)	0.3 – 3.0
Pedernales (Caribe)	1.2 – 3.3
Lago Enriquillo	IND

VIENTO

La imagen de vientos superficial del **16/05/2021** (15:00, hora local) presentada en la **fig.5**, muestra los vientos superficiales en la región del SICA cuyas velocidades se registran en la Tabla 5.

Figura 5. Velocidades de los vientos superficiales en la región SICA

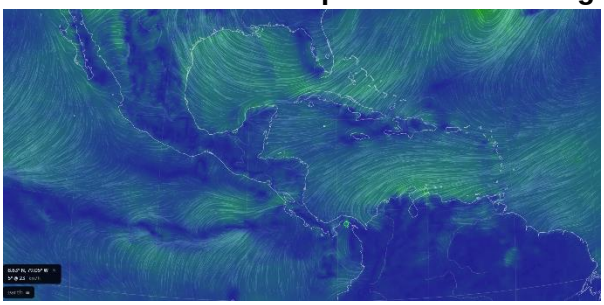

Fuente Earth

Tabla 5. Velocidades de vientos superficiales

	Sitio	Velocidad del viento (km/h)
Pacífico	Tehuantepec	12.9 – 16.7
	Costa de Guatemala	12.9 – 18.5
	Golfo de Fonseca	7.41 – 20.4
	Masachapa, Nicaragua	24.1
	Papagayo	14.8 – 20.4
	Golfo de Panamá	11.1 – 25.9
Caribe	Costa norte de Belice	20.4
	Roatán	25.9 – 27.8
	Puerto Cortés, Honduras	20.4
	Bluefields, Nicaragua	12.9 – 14.8
	Limón, Costa Rica	11.1
	Bocas del Toro, Panamá	11.1
	Colón, Panamá	16.7
Atlántico	Samaná, Rep. Dominicana	12.9 – 16.7
	Monte Cristi, Rep. Dominicana (Atlántico)	24.1

En la región de los países del SICA, las mayores velocidades del viento a las 15:00 horas de Centroamérica del 16 de mayo de 2021, se registraron en el Golfo de Panamá en el Pacífico; en Monte Cristi en el Atlántico y en Roatán en el Caribe.

BLANQUEAMIENTO DE CORALES[1]

Para las mediciones del estrés por calor de los corales, los niveles de alerta para la región se mantienen en los índices de cuidado para la costa del Pacífico en la región.

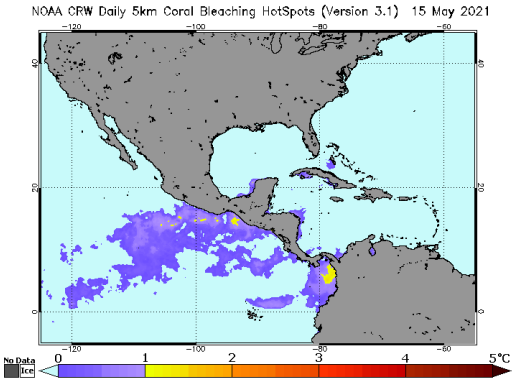

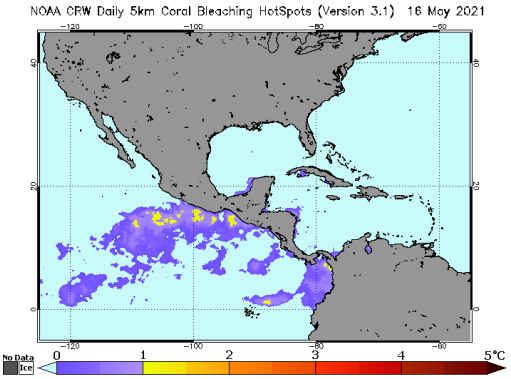

Área de alerta diaria de estrés por calor, blanqueamiento de coral versión satelital global de 5 km (versión 3.1, producto experimental)

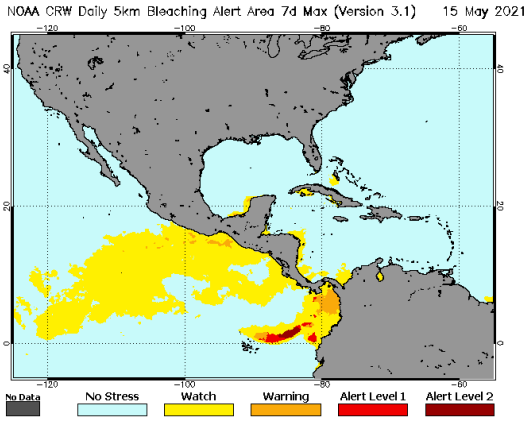

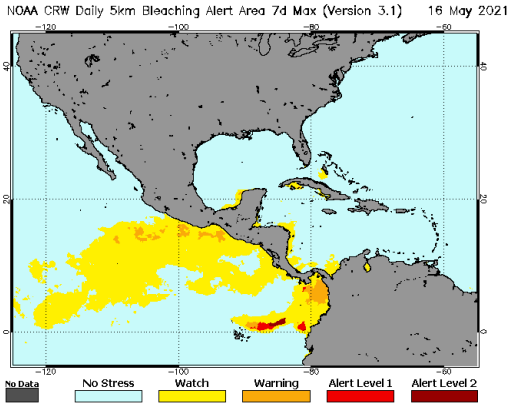

[1] Current Operational Coral Bleaching

III IMPACTOS SOBRE LA PESCA Y LA ACUICULTURA

INFORMACIÓN DE LOS EVENTOS METEOROLÓGICOS EN LA REGIÓN Y SU RELACIÓN CON LA PESCA Y LA ACUICULTURA
Período del 10 al 16 de mayo de 2021
Fase de la luna durante el período informado: Luna nueva

EL SALVADOR: Pesca Artesanal Continental, en el Lago de Güija compartido entre El Salvador y Guatemala[2].

Sector Langue y La Ventana

Especie o grupo de especies	03 - 09 mayo 2021 lb/semana	10 - 17 mayo 2021 lb/semana	Precio primera venta USD/libra
Tilapia	2,528	1,728	0.75
Guapote tigre	33	54	1.60
Manjua (ejote)	370	530	1.00
Caracol	172	181	2.50

En la semana los días se presentaron con vientos.

NICARAGUA. Pesca Artesanal, Masachapa. Managua[3]

Especie o grupo de especies	03 - 09 mayo 2021		10 - 16 mayo 2021	
	Captura semanal (lb/semana)	Precio primera venta (USD/libra)	Captura semanal (lb/semana)	Precio primera venta (USD/libra)
Pargo lunarejo 1-2 lb	13,865	2.57	8,794	3.14
Pargo lunarejo 3-5 lb	---	---	---	---
Pargo lunarejo ¾ lb	3,219	1.71	2,310	1.71
Pargo lunarejo 2-4 lb	2,697	2.57	4,328	3.14
Pargo lunarejo >4 lb	---	---	---	---
Pargo dientón	---	---	---	---
Pargo blanco o ruco	---	---	---	---
Pargo guacamayo	---	---	---	---
Pargo seda >10 lbs	---	---	---	---
Pargo cola amarilla	2,431	1.71	1,895	1.43
Chatarra	3,202	0.43	3,219	0.57
Jurel ud. > 10 lb	---	---	3,421	0.29*
Jurel (8-9 lb)	---	---	---	---
Jurel (3-5 lb)	---	---	---	---
Tiburón blanco	10,465	0.63	---	---
Tiburón tressehel	1,327	0.43	---	---
Tiburón gata (2 cachos)	---	---	3,265	0.23

[2] Información proporcionada por la señora Rosa Miriam Sandoval, miembro de FACOPADES.
[3] Información proporcionada por la señora María Obando.

Especie o grupo de especies	03 - 09 mayo 2021		10 - 16 mayo 2021	
	Captura semanal (lb/semana)	Precio primera venta (USD/libra)	Captura semanal (lb/semana)	Precio primera venta (USD/libra)
Atún blanco	---	---	---	---
Atún negro ud. > 3lb	---	---	---	---
Atún negro	---	---	2,548	0.34
Atún aleta amarillas	543	0.86	325	0.86
Manta raya	---	---	---	---
Raya de dos cachos	---	---	---	---
Raya blanca entera	3,276	0.37	3,654	0.37
Pez hoja ud. >1lb	2,151	0.71	2,168	0.71
Dorado 2-6 lb	---	---	---	---
Dorado 6-12 lb	---	---	---	---
Dorado >13 lb	---	---	---	---
Robalo >10 lb	---	---	1,204	1.43
Macarela ud.>1 lb	2,361	0.86	2,165	0.86
Barracuda	---	---	---	---
Ruco > 1 lb	---	---	---	---
Ruco 3/4	---	---	---	---
Ruco 1/2	---	---	---	---
Cabrilla (>5 lb)	---	---	---	---
Pez gallo	---	---	---	---
Pez aguja	---	---	---	---
Camarón jumbo	---	---	---	---
Total	**45,537**		**39,296**	

USD 1 = C$35.0690 (Banco Central de Nicaragua, 09 de mayo de 2021)
USD 1 = C$35.0824 (Banco Central de Nicaragua, 16 de mayo de 2021)

*Precio por unidad

Durante la semana se dio poca pesca, con mareas altas y sin lluvias.

PANAMÁ. Pesca Artesanal, Provincia de Herrera[4]

Especie o grupo de especies	3 al 7 de mayo 2021	10 al 14 mayo 2021
Sierra	4,087	744
Congo	132	129
Revoltura	3,051	2,326
Corvina	2,223	264
Cebra	273	76
Toyo	522	197

[4] Informe enviado por la Sra. Rosa Cedeño, ARAP.

Especie o grupo de especies	3 al 7 de mayo 2021	10 al 14 mayo 2021
Bobo	0	0
Cojinua	608	13
Pargo	1,987	548
Barbu	579	1,139
Robalo	294	0
Bagre	116	212
Wuanco	11,774	75
Jurel	542	336
Berrugate	0	0
Pampanita	1,688	92
Sardina	420	1,152
Palmera	0	0
Zafiro	0	0
Raya	0	0
Sargento	0	0
Atún	0	0
Dorado	0	0
Pampano	38	0
Cherna	0	0
Cominate	141	175
Lisa	397	96
Barrilete	0	0
Cococha	0	0
Ñañao	0	154
Picua	210	35
Aguja	0	0
Aguirre	0	0
Mero	0	0
Camarón	179	42
Cocón	0	0
Pez Gallo	0	0
Total	**29,231**	**7,805**

La pesca corresponde a cuatro faenas de pesca realizadas por 17 embarcaciones. No se han presentado eventos climáticos que afecten la misma. El rendimiento estuvo en torno a las 459 libras de producto pesquero por embarcación.

RESUMEN REGIONAL

Si bien se nota una disminución en los niveles de pesca durante la semana, la misma no se determina por las condiciones generales del tiempo.

IV. METEOROLOGIA Y OCEANOGRAFIA 17/05/2021

Pronóstico Centro de Predicción Climática. **Período: 13 al 19 de mayo de 2021.**

El pronóstico continuó, las fuertes lluvias mantienen altos riesgos de deslizamientos de tierra en el sur de Guatemala.

Se esperan precipitaciones cercanas a la media en América Central durante la próxima semana**.**

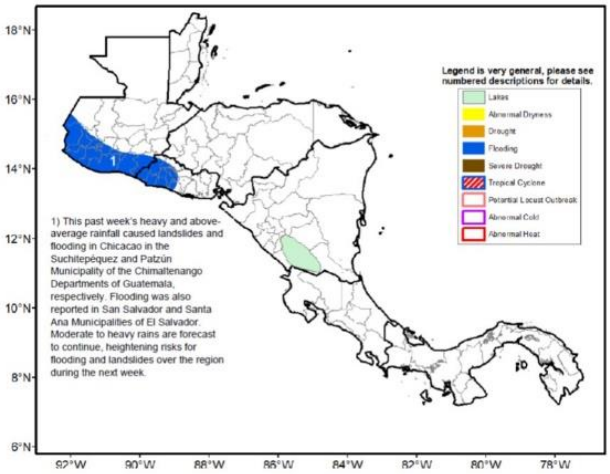

En los últimos treinta días, las lluvias estuvieron casi por encima del promedio en toda América Central, según las estimaciones de precipitación del satélite CMORPH. Se observaron excedentes de lluvia de más de 100 mm en las partes centro-oeste y sur de Guatemala, Golfo de Honduras, Costa Rica y Panamá. La sobresaturación del suelo resultante ya ha provocado inundaciones y deslizamientos de tierra en muchas áreas locales. En contraste, se registraron precipitaciones cercanas o ligeramente por debajo del promedio en el norte de Guatemala, el norte de Belice, el este de Honduras y el noreste de Nicaragua. Solo durante la semana pasada, lluvias intensas y generalizadas (> 50 mm) cayeron sobre la franja transversal norte y el sur de Guatemala, el sur del Caribe, mientras que poca o ninguna lluvia dominó el centro de Honduras y Nicaragua. Debido a la buena distribución de las lluvias de las últimas semanas, las condiciones de la vegetación se mantuvieron saludable en gran parte de América Central, según el modelo de rendimiento de cultivos del Índice de Satisfacción de Requerimientos de Agua (WRSI) más reciente. Se espera que estas condiciones favorables continúen, proporcionen suficiente humedad al suelo y ayuden aún más al ciclo de cultivo de Primera, mayo-agosto, en muchas áreas locales durante las próximas semanas.

Para la próxima semana, en general, se pronostican precipitaciones cercanas o por debajo del promedio en América Central. Sin embargo, todavía se esperan lluvias de moderadas a intensas a nivel local sobre Guatemala, gran parte de El Salvador, el oeste de Honduras, el este de Nicaragua, Costa Rica y Panamá. En Guatemala, es probable que el pronóstico de lluvias adicionales, de moderadas a fuertes, exacerbe las condiciones del suelo, lo que podría provocar nuevas inundaciones o deslizamientos de tierra en áreas previamente inundadas y sobresaturadas en la región del Pacífico.

English version here: **Climate Prediction Center's Central America Hazards Outlook. 13 – 19 May 2021**

El Salvador: información sobre oleaje y viento en el mar[5]
Fecha: 13 de mayo de 2021

[5] Pronóstico Semanal de Oleaje y Viento en el Mar

Para el lunes 17 y martes 18 de mayo en la costa de El Salvador, se recomienda precaución, por oleaje más rápido y alto, que aumentará la rapidez de las corrientes de retorno y la altura de las olas en la zona de rompiente.

El oleaje que arribará a la costa de El Salvador es generado por tormentas extra tropicales en el Pacífico Sur frente a la Antártida entre Oceanía y Suramérica. El viento en el mar frente a nuestra costa estará influenciado por el flujo del Este (vientos alisios) que sopla sobre el mar Caribe atravesando el istmo Centroamericano sobre los lagos de Nicaragua y por el flujo del Norte (asociado a frentes fríos) que sopla sobre el Golfo de México, cruzando el Istmo de Tehuantepec al Sur de México.

En la costa de El Salvador el oleaje vendrá del Sur-suroeste con velocidad entre 40 a 60 kilómetros por hora y altura máxima entre 1.4 y 1.9 metros, mientras que el viento en el mar provendrá preferentemente del Suroeste con velocidad máxima entre 24 y 28 kilómetros por hora.

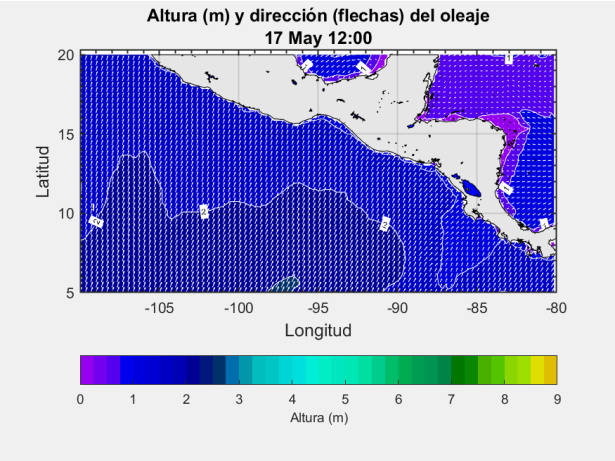

Para el lunes 17 de mayo de 2021 se prevé que el oleaje vendrá del Sur-suroeste con velocidad de 60 kilómetros por hora y altura máxima entre 1.3 y 1.8 metros y el viento en el mar provendrá preferentemente del Suroeste con velocidad entre 12 y 16 kilómetros por hora.

Frente a la costa de El Salvador los valores típicos para el oleaje son 35 kilómetros por hora de velocidad y 1.5 metros de altura, mientras que para el viento en el mar es 12 kilómetros por hora de rapidez.

Procedimiento para visualizar en Clima Pesca informes actualizados de cada una de las oficinas de Meteorología y Oceanografía de los países del SICA.

1. En la barra superior encontrarán el título PRONÓSTICO, ingresan a esa sección.
2. Aparecen las banderas de los países del SICA, colóquese sobre la bandera del país que sea de su interés.
3. Dar clic y aparecerá el más reciente boletín informativo del Clima y Oceanografía.

También pueden ingresar a los enlaces que se detallan a continuación:

Belice: http://www.hydromet.gov.bz/forecasts/marine-forecast
Costa Rica: http://miocimar.ucr.ac.cr/
El Salvador: http://www.snet.gob.sv/ver/meteorologia/pronostico/24+horas/
Guatemala: www.insivumeh.gob.gt
Honduras: http://copeco.gob.hn/situacion-actual
Nicaragua: http://www.ineter.gob.ni/pronosticomaritimo
Panamá: http://www.hidromet.com.pa/pronostico_extendido.php
República Dominicana: http://www.onamet.gov.do/pronostico.php?s=pg
http://www.onamet.gov.do/m/pdto/08w-wprono/02w-winforme-marino.php

Anexo 1. Precios de los productos de la pesca y la acuicultura

MINISTERIO DE AGRICULTURA Y GANADERÍA

GOBIERNO DE EL SALVADOR

INDECAEA0880521

menú

Informe Diario de Precios Minoristas, según plazas visitadas

Productos Pesqueros

14 de mayo de 2021

		TIENDONA			CHALATENANGO			COJUTEPEQUE			SAN MIGUEL		
Producto	Unid. de Venta	Promedio	Mínimo	Máximo	Promedio	Mínimo	Máximo	Promedio	Mínimo	Máximo	Promedio	Mínimo	Máximo
BAGRE, PESCADO ENTERO, FRESCO	LIBRA	1.25	1.25	1.25	2.25	2.25	2.25	n.d.	n.d.	n.d.	1.38	1.25	1.50
BOCA COLORADA, PESCADO ENTERO MEDIANC	LIBRA	3.75	3.75	3.75	n.d.	n.d.	n.d.	n.d.	n.d.	n.d.	3.38	3.25	3.50
CAMARON MEDIANO	LIBRA	5.00	5.00	5.00	4.00	4.00	4.00	n.d.	n.d.	n.d.	4.00	4.00	4.00
CAMARON AGUA DULCE	LIBRA	3.50	3.50	3.50	n.d.	n.d.	n.d.	n.d.	n.d.	n.d.	n.d.	n.d.	n.d.
CAMARON GRANDE	LIBRA	7.00	7.00	7.00	7.50	7.50	7.50	n.d.	n.d.	n.d.	6.00	6.00	6.00
CAMARONCILLO SECO SALADO	LIBRA	4.00	4.00	4.00	n.d.	n.d.	n.d.	n.d.	n.d.	n.d.	4.25	4.00	4.50
COLA DE CAMARON	LIBRA	1.75	1.75	1.75	3.25	3.25	3.25	n.d.	n.d.	n.d.	3.00	3.00	3.00
CORVINA, FRESCO, ENTERO	LIBRA	2.50	2.50	2.50	2.25	2.25	2.25	n.d.	n.d.	n.d.	3.00	3.00	3.00
LONJA O FILETE DE DORADO	LIBRA	n.d.	n.d.	n.d.	n.d.	n.d.	n.d.	n.d.	n.d.	n.d.	n.d.	n.d.	n.d.
LONJA O FILETE DE BOCA COLORADA O PARGC	LIBRA	5.00	5.00	5.00	n.d.	n.d.	n.d.	n.d.	n.d.	n.d.	n.d.	n.d.	n.d.
LONJA O FILETE DE TIBURON	LIBRA	3.50	3.50	3.50	n.d.	n.d.	n.d.	n.d.	n.d.	n.d.	n.d.	n.d.	n.d.
MACARELA, FRESCO, ENTERO	LIBRA	1.75	1.75	1.75	2.25	2.25	2.25	n.d.	n.d.	n.d.	2.00	2.00	2.00
MACARELA, SECO, ENTERO	LIBRA	6.00	6.00	6.00	n.d.	n.d.	n.d.	n.d.	n.d.	n.d.	4.00	4.00	4.00
ROBALO, FRESCO, ENTERO	LIBRA	2.50	2.50	2.50	n.d.	n.d.	n.d.	n.d.	n.d.	n.d.	3.00	3.00	3.00
TILAPIA, FRESCA, ENTERA, GRANDE	LIBRA	1.00	1.00	1.00	n.d.	n.d.	n.d.	n.d.	n.d.	n.d.	n.d.	n.d.	n.d.

Leyenda: (123): Disminución de los promedios / 100%: Subida de más del 15% con respecto al día anterior

Nota: Precios Promedios Preliminares

n.d. No disponible.

Plazas visitadas este día: Tiendona-San Salvador, Chalatenango, Cojutepeque, San Miguel.

GOBIERNO DE LA REPÚBLICA DE HONDURAS | SECRETARÍA DE AGRICULTURA Y GANADERÍA

USDA | USAID DEL PUEBLO DE LOS ESTADOS UNIDOS DE AMÉRICA | FHIA FUNDACIÓN HONDUREÑA DE INVESTIGACIÓN AGRÍCOLA | SIMPAH

Sistema de Información de Mercados de Productos Agrícolas de Honduras (SIMPAH)

Reporte semanal de precios de venta al por mayor de pecuarios y otros*

Ciudad Tegucigalpa

***Precios mayoristas representan ventas por primeros recibidores en el mercado a comerciantes minoristas u otros compradores para productos de buena calidad y condición, a no ser que sea indicado.**

Código reporte: TGA_PEC, No. 18 **Jueves, 13 de mayo de 2021**

Producto	Mercado	Origen	Unidad de Venta	Precios			
				Rango		Rango Moda	
				Bajo	Alto	Bajo	Alto
				Lempiras			
Pescados y mariscos							
Camarón cola verde	La Isla	Cedeño	Libra	130.00	160.00	130.00	130.00
Camarón de cultivo con cabeza	La Isla	Cedeño	Libra	75.00	80.00	75.00	75.00
Camarón de cultivo sin cabeza	La Isla	Cedeño	Libra	100.00	120.00	100.00	100.00
Camarón Tigre	La Isla	Cedeño	Libra	90.00	90.00		
Caracol	La Isla	La Mosquitia	Libra	150.00	180.00	150.00	150.00
Curiles	La Isla	Nicaragua	Cien und (6 lb)	500.00	500.00		
Filete de Corvina	La Isla	Cedeño	Libra	150.00	150.00		
Filete de Raya	La Isla	Cedeño	Libra	60.00	60.00		
Filete de Robalo	La Isla	Cedeño	Libra	150.00	150.00		
Filete de Tilapia	La Isla	China	Libra	110.00	110.00		
Jaiba	La Isla	Cedeño	Libra	30.00	35.00	30.00	30.00
King Crab	La Isla	La Mosquitia	Libra	180.00	180.00		
Langosta	La Isla	La Mosquitia	Libra	300.00	300.00		
Pescado Babosa	La Isla	Cedeño	Libra	70.00	70.00		
Pescado Berrugato	La Isla	Cedeño	Libra	25.00	30.00	25.00	25.00
Pescado Blanco	La Isla	Cedeño	Libra	15.00	20.00	15.00	15.00
Pescado Corvina	La Isla	Cedeño	Libra	70.00	75.00	70.00	70.00
Pescado Galiciano	La Isla	Cedeño	Libra	25.00	30.00	25.00	25.00
Pescado Jurel	La Isla	Cedeño	Libra	15.00	20.00	15.00	15.00
Pescado Lisa	La Isla	Cedeño	Libra	25.00	30.00	25.00	25.00
Pescado Macarela	La Isla	Cedeño	Libra	25.00	30.00	25.00	25.00
Pescado Mero	La Isla	Cedeño	Libra	75.00	75.00		
Pescado Panchita	La Isla	Cedeño	Libra	25.00	30.00	25.00	25.00
Pescado Pargo rojo	La Isla	Cedeño	Libra	60.00	65.00	60.00	60.00
Pescado Robalo	La Isla	Cedeño	Libra	60.00	65.00	60.00	60.00
Pescado Ruco	La Isla	Cedeño	Libra	25.00	30.00	25.00	25.00
Pescado Tilapia roja	La Isla	Lago de Yojoa	Libra	50.00	50.00		
Pulpo	La Isla	Nicaragua	Libra	180.00	180.00		

Banco Central de Honduras, tasa de cambio: USD 1 = L. 23.9756