CLIMA PESCA
Nota Informativa Año 8 N°20
24/05/2021

SECCIONES	CONTENIDO	PÁGINA
I	**Noticias** Ecosistemas: Hemos protegido más áreas terrestres, pero seguimos perdiendo biodiversidad.	1
II	**Situación actualizada** Temperatura Superficial del Mar (TSM), Clorofila, Vientos, Blanqueamiento de Corales	5 9
III	**Impactos sobre la Pesca y la Acuicultura,** Resumen Regional	9 12
IV	**Meteorología y Oceanografía**	12
ANEXO 1	**Precios de productos de la pesca y acuicultura**	15

I. NOTICIAS

Ecosistemas: Hemos protegido más áreas terrestres, pero seguimos perdiendo biodiversidad

Un importante informe revela que se ha logrado la llamada Meta 11 de Aichi, establecida hace 10 años, que preveía proteger más tierras, más aguas continentales y más medio marino. Pero también muestra cómo esas áreas están muchas veces aisladas, y cómo la biodiversidad se está perdiendo incluso dentro de las zonas de protección. América Latina y el Caribe es la región más protegida del mundo.

El mundo ha dado un paso importante al lograr una de las metas que se había propuesto, proteger al menos 17% de la tierra y las aguas continentales y 10% del medio marino, pero se ha quedado corto en sus compromisos sobre la calidad de estas áreas. Por ejemplo, solo el 8% de esas áreas terrestres protegidas están conectadas. Y la pérdida de biodiversidad continúa.

Estas son las principales conclusiones de un nuevo informe publicado por el Centro de Monitoreo de la Conservación del Ambiente y la Unión Internacional para la Conservación de la Naturaleza, elaborado con el apoyo de la National Geographic Society.

La última edición del informe Planeta Protegido que se publica cada dos años es la evaluación final de la Meta 11 de Aichi establecida en 2010 sobre áreas protegidas y conservadas que tenía como objetivo brindar importantes beneficios tanto a la biodiversidad como a las personas en un periodo de diez años:

"Para 2020, al menos 17% de las áreas terrestres y las aguas continentales, y 10% de las zonas costeras y marinas, especialmente las zonas de particular importancia para la diversidad biológica y los servicios de los ecosistemas, se conservarán mediante una gestión eficaz, equitativa y ecológicamente representativa y sistemas bien conectados de áreas protegidas y otras medidas de conservación efectivas basadas en áreas, e integradas en paisajes terrestres y marinos más amplios", rezaba el compromiso de la Meta.

Según el informe, desde 2010 hasta la fecha, **el progreso ha sido notable**, ya que el 42% de los más de 22 millones de km^2 de tierra y 28 millones de km^2 de océano protegidos o conservados se agregaron en la última década, lográndose el objetivo.

De hecho, la cobertura terrestre superará considerablemente el objetivo de 17% cuando los datos de todas las áreas estén disponibles, ya que muchas áreas protegidas y conservadas siguen sin registrarse.

Pérdida de biodiversidad

Sin embargo, el informe Planeta Protegido concluye que el desafío será mejorar la calidad tanto de las áreas nuevas como de las existentes para lograr un cambio positivo para las personas y la naturaleza, ya que la biodiversidad continúa disminuyendo, incluso dentro de muchas áreas protegidas.

Para ser eficaces, las áreas protegidas y conservadas deben incluir lugares importantes para la biodiversidad. Sin embargo, un tercio de las áreas clave en materia de biodiversidad, ya sea en tierra, aguas continentales o el océano, todavía no tienen protección alguna.

Así, por ejemplo, frente al 20,2% de las áreas terrestres clave para la biodiversidad que están totalmente cubiertas por áreas protegidas a finales de 2020, el 33,8% carecían por completo de cobertura, y frente al 24,2% de áreas marinas clave para la biodiversidad totalmente cubiertas por áreas protegidas, el 33,9% carecían por completo de cobertura.

"En los últimos años se han logrado grandes avances en el fortalecimiento de la red global de áreas protegidas y conservadas, las cuales juegan un papel crucial para abordar la pérdida de biodiversidad. Sin embargo, designarlas y contabilizarlas no es suficiente; es necesario que se administren de manera eficaz y que se gestionen de manera equitativa para que sus múltiples beneficios se aprovechen a escala local y global y para asegurar un futuro mejor para las personas y el planeta", asegura Neville Ash, director de Centro de Monitoreo de la Conservación del Ambiente.

Áreas aisladas

Las áreas protegidas y conservadas también deben estar mejor conectadas entre sí, para permitir que las especies se muevan y los procesos ecológicos funcionen. Si bien ha habido una mejora en tiempos recientes, **menos de 8% de la tierra está protegida y conectada a la vez**, una cifra muy por debajo de la proporción de 17% de la superficie terrestre que ahora está bajo protección. Asimismo, hace falta garantizar que las áreas circundantes se gestionen adecuadamente para mantener los valores de la biodiversidad.

“La Unión Internacional para la Conservación de la Naturaleza reconoce el enorme progreso logrado, en particular en la última década, con una proporción cada vez mayor del globo cubierta por áreas protegidas. Dado que la biodiversidad continúa disminuyendo, ahora pedimos a las Partes en la próxima Conferencia de las Naciones Unidas sobre Diversidad Biológica de Kunming que establezcan un objetivo ambicioso, de **proteger 30% de la tierra, el agua dulce y los océanos para 2030**. Estas áreas deberán ubicarse de manera óptima para proteger la diversidad de la vida en la Tierra, administrarse de manera efectiva y gobernarse equitativamente”, afirma Bruno Oberle, director general de esa organización.

Acabar con la injusticia de quienes pagan y reconocer el trabajo de los pueblos indígenas

El informe también encuentra que es necesario hacer más para administrar las áreas protegidas y conservadas de manera equitativa, de modo que **los costos de conservación no sean asumidos por la población local mientras que otros disfrutan de sus beneficios**. Esto es clave para construir redes de conservación que cuenten con el apoyo y la participación de todas las personas en todas partes.

El informe hace un llamado a que, además de designar nuevas áreas, se identifiquen y reconozcan las áreas protegidas y conservadas que ya existen, mediante **la contabilización de los esfuerzos de los pueblos indígenas, las comunidades locales y las entidades privadas** y el reconocimiento de sus derechos y responsabilidades.
L**os esfuerzos de conservación de estos custodios siguen siendo infravalorados y subestimados**, no obstante, la importancia de sus contribuciones para asegurar un futuro para la biodiversidad.

Latinoamérica, la región más protegida del mundo

Según el informe Planeta Protegido 2020: Latinoamérica y el Caribe, publicado con anterioridad al documento de hoy, Latinoamérica y el Caribe es la región más protegida del mundo (sin considerar la región polar) **con más de 8,8 millones de km^2 en áreas protegidas terrestres y marinas**.

Esta cifra equivale a un 21,4% del área total protegida por América Latina (el 24% de las zonas terrestres y el 19% de las zonas marinas y costeras), una cobertura mayor que la superficie total de Brasil o **a la suma de los territorios continentales de Argentina, México, Perú, Colombia, Bolivia y Paraguay**.

Sin embargo, la región de Latinoamérica sigue el patrón del resto del mundo en cuanto a la biodiversidad. Se han identificado un total de 2300 Áreas Clave para la Biodiversidad que cubren más de 3,2 millones de km^2. El 21,2% de estas Áreas Clave se encuentran cubiertas por áreas protegidas, que representan el 56,2% de la superficie total en la región, pero **el 43,8% de las Áreas Clave no tiene ningún grado de protección bajo la figura de áreas protegidas**.

A pesar del gran esfuerzo por cumplir el componente de cobertura de la Meta 11 de Aichi, la protección en América Latina no es representativa, en términos de biodiversidad ecológica, a distintas escalas de análisis.

Sólo la mitad de los biomas (conjunto de ecosistemas característicos de una zona biogeográfica que está definido a partir de su vegetación y de las especies animales que predominan) presentes en América Latina y el Caribe alcanzan o superan el 17% de protección.

Algunos biomas, tales como el bosque y el matorral mediterráneo o las praderas y sabanas templadas, **están particularmente subrepresentados en la región**.

Además, el 24% de las ecorregiones terrestres y el 19% de las ecorregiones marinas del mundo están en América Latina, por lo que se sugiere evaluar la representatividad de su región protegida, en cuanto al estado de protección de las especies y endemismos regionales.

En cuanto a conexión entre las áreas protegidas en América Latina y el Caribe, la gran mayoría de los países aún están en proceso hacia el cumplimiento del criterio de la Meta 11 de Aichi. De los 51 países y territorios en la región, solo nueve presentan más del 17% de su superficie terrestre protegida y conectada**.** En promedio, 33% de la extensión de esos sistemas nacionales de áreas protegidas no están bien conectados, es decir, **aproximadamente una tercera parte de la superficie protegida corresponde a islas de conservación**.

El informe también presenta la diversidad de modelos funcionales de gobernanza en áreas protegidas y conservadas existentes en la región y expone la necesidad de generar mecanismos institucionales y legales para reconocerlos y darles operatividad.

Finalmente, hace un llamado a unir esfuerzos para lograr una conservación más efectiva e inclusiva. Invita a **incrementar significativamente los recursos financieros para los sistemas de áreas protegidas**, mejorar las evaluaciones de la efectividad del manejo de manera sistemática, así como mejorar las condiciones laborales de los guardaparques.

Protegernos de pandemias y del cambio climático

En un futuro marcado por la incertidumbre, las áreas protegidas y conservadas deben ser reconocidas como **el principal mecanismo de conservación de la naturaleza** y de los servicios ecosistémicos, elementos básicos para el bienestar humano.

En estos tiempos críticos, las áreas protegidas y conservadas deben contar con las condiciones propicias para cumplir plenamente sus objetivos de conservación y ser reconocidas como motores de desarrollo local, con responsabilidad compartida, **que proveen servicios fundamentales para la salud y supervivencia humana.**

Al proteger áreas intactas y restaurar ecosistemas degradados, los países pueden crear una red que ayude a detener y revertir la pérdida de biodiversidad, mantenga los servicios ecosistémicos esenciales, apoye a la sociedad para **enfrentar y adaptarse al cambio climático y reduzca el riesgo de futuras pandemias**.

Si se gestionan de manera eficaz, las áreas protegidas y conservadas pueden ayudar a prevenir una mayor degradación de los ecosistemas y consolidar el progreso a lo largo del Decenio de las Naciones Unidas sobre la Restauración de los Ecosistemas, que se lanzará oficialmente el 5 de junio, Día Mundial del Medio Ambiente.

En muchos casos, las áreas en proceso de restauración se agregarán a la red de áreas protegidas y conservadas, para garantizar que los beneficios de la restauración se mantengan a largo plazo.

Fuente: ONU Noticias

II. SITUACIÓN ACTUALIZADA AL 24 DE MAYO DE 2021

TEMPERATURA SUPERFICIAL DEL AGUA

La **fig. 1** muestra la temperatura superficial del mar, el **22 de mayo de 2021**, las lecturas se presentan en la Tabla 1.

Figura 1. Temperatura superficial del mar en el Istmo Centroamericano

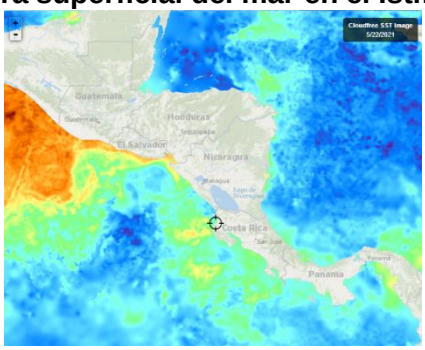

Fuente: FishTrack

Tabla 1. Distribución de Temperaturas Superficiales del Mar en el Pacífico y Caribe de Centroamérica.

Ubicación	Rango de Temperatura (°C)
Pacífico	
Tehuantepec	30.2 – 31.2
Costa de Guatemala	30.3 – 31.3
Costa de El Salvador	30.0 – 30.5
Costa de Nicaragua	28.4 – 30.2
Masachapa, Nicaragua	28.8
Papagayo	30.0 – 30.3
Golfo de Fonseca	30.0 – 30.6
Costa de Costa Rica	29.1 – 29.7
Costa de Panamá	28.7 – 30.0
Golfo de Panamá	28.1 – 29.7
Caribe	
Costa de Belice	28.3 – 28.8
Golfo de Honduras	29.1 – 29.2
Resto del Caribe Centroamericano	27.6 – 29.6

Para la semana que se informa, las aguas más cálidas se observan en la costa de Guatemala, mientras que las más frías en la costa norte de Honduras.

La **fig. 2** muestra la temperatura superficial del mar al **22 de mayo de 2021,** en el litoral Caribe y Atlántico de la República Dominicana, cuyas lecturas se presentan en la Tabla 2.

Figura 2. Temperatura superficial del mar en el litoral Caribe y Atlántico de República Dominicana

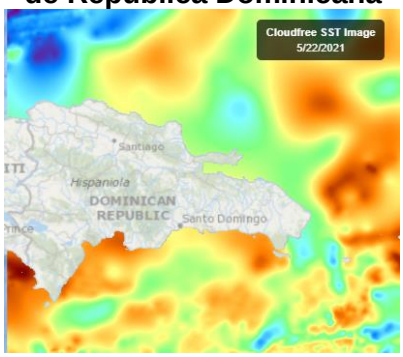

Fuente: FishTrack

Tabla 2. Distribución de Temperaturas Superficiales del Mar en República Dominicana

Ubicación	Rango de Temperatura (°C)
Litoral Caribe	27.7 – 28.2
Litoral Atlántico	27.5 – 27.7
Bahía de Samaná (Atlántico)	27.6

CLOROFILA

La **fig. 3** muestra la presencia de la clorofila a, para el **22 de mayo de 2021**; las lecturas correspondientes se presentan en la Tabla 3.

Fig. 3 Concentración de clorofila en los litorales Centroamericanos



Fuente: NASA EODIS, presentada por Clima Pesca

Tabla 3. Valores de clorofila a en el Istmo Centroamericano

Sitio	Valor clorofila a (mg/m^3)
Pacífico	
Istmo de Tehuantepec	0.01 – 0.1
Costa de Guatemala	IND
Costa de El Salvador	IND
Golfo de Fonseca	IND
Costa de Nicaragua	IND
Gran Lago de Nicaragua	IND

Sitio	Valor clorofila a (mg/m^3)
Papagayo	IND
Golfo de Nicoya, Costa Rica	IND
Litoral Pacífico de Costa Rica	IND
Litoral Pacífico de Panamá (Golfo de Chiriquí)	IND
Golfo de Panamá, Panamá	IND
Caribe	
Costa de Belice	IND
Lago Izabal (Guatemala)	IND
Golfo de Honduras	IND
Costa Miskita de Honduras	IND
Costa Caribe de Nicaragua	IND
Costa Caribe de Costa Rica (Limón)	IND
Bocas del Toro, Panamá	IND

Las lecturas de Clorofila a, para el periodo no se presentan visibles para algunas de las áreas del Pacífico y el Caribe Centroamericano.

La **fig. 4** muestra la presencia de la clorofila a, para el **22 de mayo de 2021** en República Dominicana. Las lecturas correspondientes se presentan en la Tabla 4 donde se nota que no hay visibilidad para algunas áreas del Caribe y Atlántico.

Fig. 4 Concentración de clorofila a en los litorales de República Dominicana



Fuente: NASA – EODIS; presentada por Clima Pesca.

Tabla 4. Valores de Clorofila a, en República Dominicana

Sitio	Valor clorofila "a" (mg/m^3)
Samaná	IND
Litoral Atlántico	IND
Barahona (Caribe)	IND
Pedernales (Caribe)	IND
Lago Enriquillo	IND

VIENTO

La imagen de vientos superficial del **23/05/2021** (15:00, hora local) presentada en la **Fig.5**, muestra los vientos superficiales en la región del SICA cuyas velocidades se registran en la **Tabla 5**.

Figura 5. Velocidades de los vientos superficiales en la región SICA

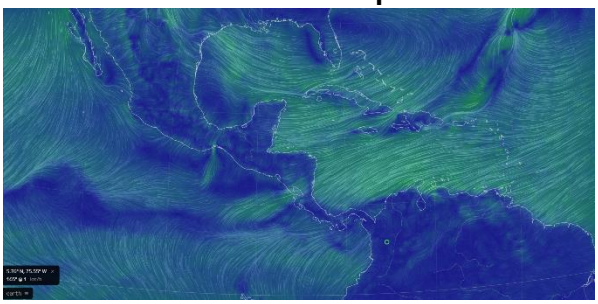

Fuente Earth

Tabla 5. Velocidades de vientos superficiales

	Sitio	Velocidad del viento (km/h)
Pacífico	Tehuantepec	11.1 – 29.6
	Costa de Guatemala	5.6 – 16.7
	Golfo de Fonseca	5.6 – 14.8
	Masachapa, Nicaragua	25.9
	Papagayo	16.7 – 15.9
	Golfo de Panamá	1.8 – 18.5
Caribe	Costa norte de Belice	18.5 – 22.2
	Roatán	31.5 – 35.1
	Puerto Cortés, Honduras	25.9
	Bluefields, Nicaragua	16.7 – 20.4
	Limón, Costa Rica	7.4
	Bocas del Toro, Panamá	11.1 – 14.8
	Colón, Panamá	9.3
Atlántico	Samaná, Rep. Dominicana	16.7 – 20.4
	Monte Cristi, Rep. Dominicana (Atlántico)	37.0

En la región de los países del SICA, las mayores velocidades del viento a las 15:00 horas de Centroamérica del 23 de mayo de 2021, se registraron en el Tehuantepec en el Pacífico; en Monte Cristi en el Atlántico y en Roatán en el Caribe.

BLANQUEAMIENTO DE CORALES[1]

Para las mediciones del estrés por calor de los corales, los niveles de alerta para la región se mantienen en los índices de cuidado para la costa del Pacífico en la región.

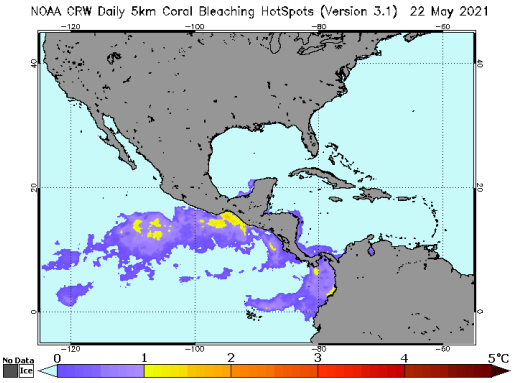

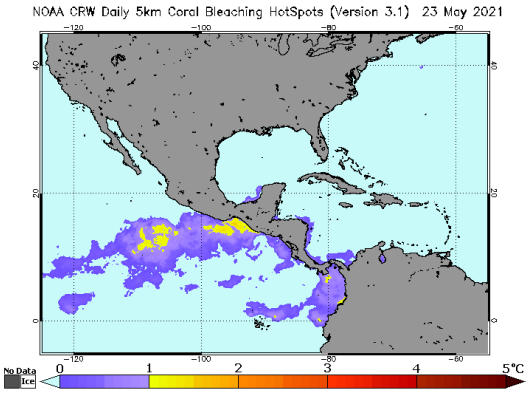

Área de alerta diaria de estrés por calor, blanqueamiento de coral versión satelital global de 5 km (versión 3.1, producto experimental)

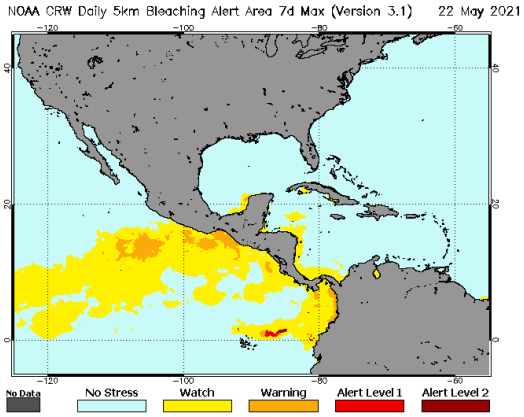

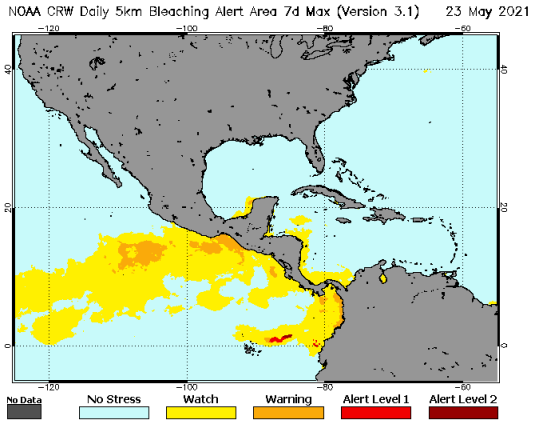

III IMPACTOS SOBRE LA PESCA Y LA ACUICULTURA

INFORMACIÓN DE LOS EVENTOS METEOROLÓGICOS EN LA REGIÓN Y SU RELACIÓN CON LA PESCA Y LA ACUICULTURA
Período del 18 al 23 de mayo de 2021
Fase de la luna durante el período informado: Cuarto creciente

EL SALVADOR: Pesca Artesanal Continental, Pesca en el Lago de Güija compartido entre El Salvador y Guatemala[2].

[1] Current Operational Coral Bleaching
[2] Información proporcionada por la señora Rosa Miriam Sandoval, miembro de FACOPADES.

Sector Langue y La Ventana

Especie o grupo de especies	10 - 17 mayo 2021 lb/semana	18 - 22 mayo 2021 lb/semana	Precio primera venta USD/libra
Tilapia	1,728	2,616	0.75
Guapote tigre	54	21	1.60
Manjua (ejote)	530	320	1.00
Caracol	181	112	2.50

No se presentan condiciones adversas en cuanto el clima.

NICARAGUA. Pesca Artesanal, Masachapa. Managua[3]

Especie o grupo de especies	10 - 16 mayo 2021		17 - 23 mayo 2021	
	Captura semanal (lb/semana)	Precio primera venta (USD/libra)	Captura semanal (lb/semana)	Precio primera venta (USD/libra)
Pargo lunarejo 1-2 lb	8,794	3.14	13,854	2.56
Pargo lunarejo 3-5 lb	---	---	---	---
Pargo lunarejo ¾ lb	2,310	1.71	2,186	1.71
Pargo lunarejo 2-4 lb	4,328	3.14	4,350	2.56
Pargo lunarejo >4 lb	---	---	---	---
Pargo dientón	---	---	---	---
Pargo blanco o ruco	---	---	---	---
Pargo guacamayo	---	---	---	---
Pargo seda >10 lb	---	---	---	---
Pargo cola amarilla	1,895	1.43	2,176	1.14
Chatarra	3,219	0.57	3,216	0.43
Jurel ud. > 10 lb	3,421	0.29*	---	---
Jurel (8-9 lb)	---	---	---	---
Jurel (3-5 lb)	---	---	2,432	0.28
Tiburón blanco	---	---	14,375	0.77
Tiburón tressehel	---	---	3,863	0.57
Tiburón gata (2 cachos)	3,265	0.23	---	---
Atún blanco	---	---	---	---
Atún negro ud. > 3lb	---	---	---	---
Atún negro	2,548	0.34	2,590	0.23
Atún aleta amarillas	325	0.86	---	---
Manta raya	---	---	---	---
Raya de dos cachos	---	---	---	---
Raya blanca entera	3,654	0.37	4,376	0.37
Pez hoja ud. >1lb	2,168	0.71	---	---
Dorado 2-6 lb	---	---	---	---

[3] Información proporcionada por la señora María Obando.

Especie o grupo de especies	10 - 16 mayo 2021		17 - 23 mayo 2021	
	Captura semanal (lb/semana)	Precio primera venta (USD/libra)	Captura semanal (lb/semana)	Precio primera venta (USD/libra)
Dorado 6-12 lb	---	---	---	---
Dorado >13 lb	---	---	---	---
Robalo >10 lb	1,204	1.43	1,548	1.57
Macarela ud.>1 lb	2,165	0.86	1,219	1.00
Barracuda	---	---	---	---
Ruco > 1 lb	---	---	---	---
Ruco 3/4	---	---	---	---
Ruco 1/2	---	---	---	---
Cabrilla (>5 lb)	---	---	---	---
Pez gallo	---	---	---	---
Pez aguja	---	---	---	---
Camarón jumbo	---	---	---	---
Total	**39,296**		**56,185**	

*Precio por unidad:

USD 1 = C$35.0824 (Banco Central de Nicaragua, 16 de mayo de 2021)
USD 1 = C$35.0957 (Banco Central de Nicaragua, 23 de mayo de 2021)

En la semana se presentaron mareas altas y sin lluvias.

PANAMÁ. Pesca Artesanal, Provincia de Herrera[4]

Especie o grupo de especies	10 al 14 mayo 2021	17 al 21 mayo 2021
Sierra	744	2,041
Congo	129	40
Revoltura	2,326	1,206
Corvina	264	805
Cebra	76	127
Toyo	197	566
Bobo	0	0
Cojinua	13	100
Pargo	548	914
Barbu	1,139	893
Robalo	0	182
Bagre	212	321
Wuanco	75	11,758
Jurel	336	3,277
Berrugate	0	0
Pampanita	92	0
Sardina	1,152	1,040
Palmera	0	0

[4] Informe enviado por la Sra. Jenifer Ortega, ARAP.

Especie o grupo de especies	10 al 14 mayo 2021	17 al 21 mayo 2021
Zafiro	0	0
Raya	0	0
Sargento	0	0
Atún	0	0
Dorado	0	0
Pampano	0	0
Cherna	0	0
Cominate	175	177
Lisa	96	1,295
Barrilete	0	0
Cococha	0	0
Ñañao	154	123
Picua	35	478
Aguja	0	0
Aguirre	0	0
Mero	0	0
Camarón	42	0
Cocón	0	0
Pez Gallo	0	10
Total	**7,805**	**25,353**

La pesca corresponde a seis faenas de pesca realizadas por 53 embarcaciones. No se han presentado eventos climáticos que afecten la pesca. El rendimiento estuvo en torno a las 478 libras por embarcación, en relación a las 459 libras por embarcación de la semana anterior.

RESUMEN REGIONAL

La semana ha sido favorable para la pesca. En El Salvador se recomendó precaución, por el aumento de la altura de las olas en la zona de rompiente y por el aumento de la rapidez de las corrientes de retorno.

Para Panamá, de acuerdo al SINAPROC, se prevén lluvias hasta el 25 de mayo por la presencia de la Zona de Convergencia Intertropical bordeando el Pacífico panameño.

IV. METEOROLOGIA Y OCEANOGRAFIA 24/05/2021

Pronóstico Centro de Predicción Climática. **Período: 20 al 26 de mayo de 2021.**

Se pronostican fuertes lluvias en el norte de Centroamérica, lo que podría provocar inundaciones y deslizamientos de tierra en muchas áreas**.**

Una tendencia a la sequedad observada en América Central en los últimos treinta días, pero se espera un aumento de las lluvias en las partes del norte.

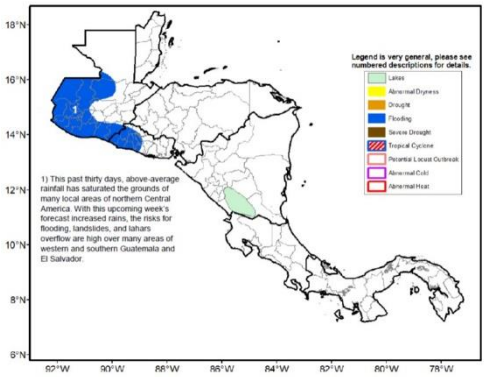

Un análisis de la precipitación acumulada durante los últimos treinta días ha indicado que surgieron condiciones más secas que el promedio en partes de América Central. Estas áreas secas incluían partes del norte de Guatemala, sur y centro de Honduras, donde los déficits de humedad generalmente oscilaban entre 25 y 50 mm. Los déficits de humedad observados se debieron a una distribución insuficiente de las lluvias durante las últimas semanas. En contraste, las condiciones neutrales a más húmedas que el promedio dominaron en otros lugares, en particular en los litorales del Pacífico y el sur del Caribe. Durante la semana pasada, si bien persistieron lluvias moderadas a fuertes en el suroeste de Guatemala, el sur de Nicaragua y el sur del Caribe, las lluvias reprimidas dominaron en todo el interior de la región. Para la vegetación, prevalecieron condiciones favorables en gran parte de América Central, excepto en el norte de Guatemala, el norte de Honduras, el este y el sur de Nicaragua, donde se detectó una mala salud de la vegetación, según el último producto de teledetección.

Durante este próximo período de perspectivas, los pronósticos de lluvia sugieren que es muy probable que haya lluvias fuertes y superiores al promedio en áreas del norte de Centroamérica, en particular Guatemala y partes de El Salvador y Honduras. En Guatemala, la lluvia adicional pronosticada podría exacerbar las condiciones en el suelo en muchas áreas ya saturadas y previamente inundadas. Además, el patrón de clima húmedo esperado puede empeorar el desborde de lahares para las actividades volcánicas de Santiaguito en el departamento de Suchitepéquez en el suroeste. Por el contrario, en otros lugares se pronostica una precipitación reducida con lluvias de ligeras a moderadas y probablemente inferiores a la media.

English version here: **Climate Prediction Center's Central America Hazards Outlook. 20 – 26 May 2021**

El Salvador: información sobre oleaje y viento en el mar[5]
Fecha: 20 de mayo de 2021

Para el jueves 20, viernes 21 y sábado 22 de mayo en la costa de El Salvador, se recomienda precaución, por oleaje más rápido y alto, que aumentará la rapidez de las corrientes de retorno y la altura de las olas en la zona de rompiente.

El oleaje que arribará a la costa de El Salvador es generado por tormentas extra tropicales en el Pacífico Sur frente a la Antártida entre Oceanía y Suramérica. El viento en el mar frente a nuestra costa estará influenciado por el flujo del Este (vientos alisios) que sopla sobre el mar Caribe atravesando el istmo Centroamericano sobre los lagos de Nicaragua y por el flujo del Norte (asociado a frentes fríos) que sopla sobre el Golfo de México, cruzando el Istmo de Tehuantepec al Sur de México.

Pronóstico Semanal de Oleaje y Viento en el Mar

En la costa de El Salvador el oleaje vendrá del Sur-suroeste con velocidad entre 40 a 60 kilómetros por hora y altura máxima entre 1.6 y 2.0 metros, mientras que el viento en el mar provendrá preferentemente del Sur-suroeste con velocidad máxima entre 20 y 32 kilómetros por hora.

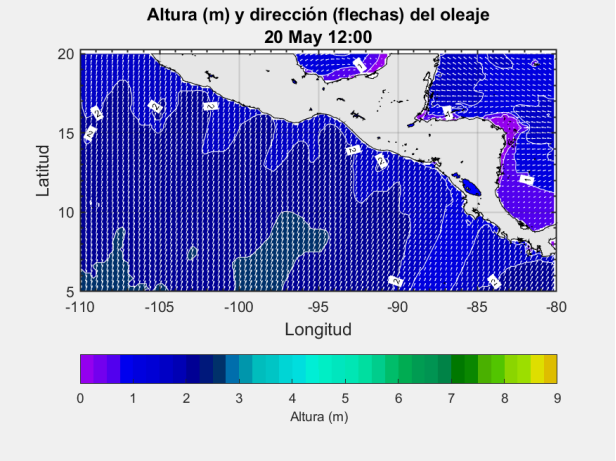

Para el jueves 20 de mayo de 2021 se prevé que el oleaje vendrá del Sur-suroeste con velocidad de 60 kilómetros por hora y altura máxima entre 1.5 y 1.9 metros y el viento en el mar provendrá preferentemente del Sur-sureste con velocidad entre 16 y 20 kilómetros por hora.
Frente a la costa de El Salvador los valores típicos para el oleaje son 35 kilómetros por hora de velocidad y 1.5 metros de altura, mientras que para el viento en el mar es 12 kilómetros por hora de rapidez.

Procedimiento para visualizar en Clima Pesca informes actualizados de cada una de las oficinas de Meteorología y Oceanografía de los países del SICA.

1. En la barra superior encontrarán el título PRONÓSTICO, ingresan a esa sección.
2. Aparecen las banderas de los países del SICA, colóquese sobre la bandera del país que sea de su interés.
3. Dar clic y aparecerá el más reciente boletín informativo del Clima y Oceanografía.

También pueden ingresar a los enlaces que se detallan a continuación:

Belice
http://www.hydromet.gov.bz/forecasts/marine-forecast
Costa Rica
http://miocimar.ucr.ac.cr/
El Salvador
http://www.snet.gob.sv/ver/meteorologia/pronostico/24+horas/
Guatemala
www.insivumeh.gob.gt
Honduras
http://copeco.gob.hn/situacion-actual
Nicaragua
http://www.ineter.gob.ni/pronosticomaritimo
Panamá
http://www.hidromet.com.pa/pronostico_extendido.php
República Dominicana
http://www.onamet.gov.do/m/pdto/08w-wprono/02w-winforme-marino.php
http://www.onamet.gov.do/pronostico.php?s=pg

Anexo1. Precios de los productos de la pesca y la acuicultura

MINISTERIO DE AGRICULTURA Y GANADERÍA
GOBIERNO DE EL SALVADOR

INDECAEA0920521

menú

Informe Diario de Precios Minoristas, según plazas visitadas

Productos Pesqueros

20 de mayo de 2021

		TIENDONA			SANTA ANA			SAN VICENTE			LA UNION		
Producto	Unid. de Venta	Promedio	Mínimo	Máximo	Promedio	Mínimo	Máximo	Promedio	Mínimo	Máximo	Promedio	Mínimo	Máximo
BAGRE, PESCADO ENTERO, FRESCO	LIBRA	1.38	1.25	1.50	2.00	2.00	2.00	1.25	1.25	1.25	1.25	1.25	1.25
BOCA COLORADA, PESCADO ENTERO MEDIANC	LIBRA	3.50	3.50	3.50	n.d.	n.d.	n.d.	3.50	3.50	3.50	3.00	3.00	3.00
CAMARON MEDIANO	LIBRA	5.00	5.00	5.00	4.50	4.50	4.50	4.00	4.00	4.00	3.50	3.50	3.50
CAMARON AGUA DULCE	LIBRA	3.50	3.50	3.50	n.d.	n.d.	n.d.	3.00	3.00	3.00	n.d.	n.d.	n.d.
CAMARON GRANDE	LIBRA	7.00	7.00	7.00	8.00	8.00	8.00	8.00	8.00	8.00	4.25	4.00	4.50
CAMARONCILLO SECO SALADO	LIBRA	4.25	4.00	4.50	n.d.	n.d.	n.d.	7.00	7.00	7.00	3.75	3.50	4.00
COLA DE CAMARON	LIBRA	1.50	1.50	1.50	3.25	3.25	3.25	2.50	2.50	2.50	2.50	2.50	2.50
CORVINA, FRESCO, ENTERO	LIBRA	2.50	2.50	2.50	2.25	2.25	2.25	3.00	3.00	3.00	2.63	2.50	2.75
LONJA O FILETE DE DORADO	LIBRA	n.d.	n.d.	n.d.	n.d.	n.d.	n.d.	3.50	3.50	3.50	n.d.	n.d.	n.d.
LONJA O FILETE DE BOCA COLORADA O PARGC	LIBRA	5.00	5.00	5.00	n.d.	n.d.	n.d.	4.00	4.00	4.00	n.d.	n.d.	n.d.
LONJA O FILETE DE TIBURON	LIBRA	3.50	3.50	3.50	n.d.	n.d.	n.d.	n.d.	n.d.	n.d.	n.d.	n.d.	n.d.
MACARELA, FRESCO, ENTERO	LIBRA	1.63	1.50	1.75	2.25	2.25	2.25	n.d.	n.d.	n.d.	1.50	1.50	1.50
MACARELA, SECO, ENTERO	LIBRA	6.00	6.00	6.00	n.d.	n.d.	n.d.	6.00	6.00	6.00	4.00	4.00	4.00
ROBALO, FRESCO, ENTERO	LIBRA	2.38	2.25	2.50	n.d.	n.d.	n.d.	3.00	3.00	3.00	2.63	2.50	2.75
TILAPIA, FRESCA, ENTERA, GRANDE	LIBRA	1.00	1.00	1.00	n.d.	n.d.	n.d.	1.75	1.75	1.75	n.d.	n.d.	n.d.

Leyenda: (123): Disminución de los promedios / 100%: Subida de más del 15% con respecto al día anterior

Nota: Precios Promedios Preliminares

n.d. No disponible.

Plazas visitadas este día: Tiendona-San Salvador, Santa Ana, San Vicente, La Union.

Precios de la semana del 13 al 18 de mayo de 2021

GOBIERNO de GUATEMALA
MINISTERIO DE AGRICULTURA, GANADERÍA Y ALIMENTACIÓN

Hidrobiológicos

Tabla 1. Precios diarios, pagados al mayorista

Producto	Medida	Precios diarios (quetzales)				Promedio semanal (quetzales)	
		13	14	17	18	13 al 18 may 2021	06 al 12 may 2021
Camarón blanco, grande, con cabeza, de primera	Quintal	3,200.00	3,200.00	3,200.00	3,200.00	**3,200.00**	3,360.00
Camarón blanco, grande, sin cabeza, de primera (mar)	Quintal	3,600.00	3,600.00	3,600.00	3,600.00	**3,600.00**	3,600.00
Camarón blanco, mediano, con cabeza, de primera	Quintal	2,800.00	2,800.00	2,800.00	2,800.00	**2,800.00**	3,040.00
Camarón blanco, mediano, sin cabeza, de primera (mar)	Quintal	3,400.00	3,400.00	3,400.00	3,400.00	**3,400.00**	3,400.00
Camarón blanco, pequeño, con cabeza, de primera	Quintal	2,200.00	2,200.00	2,200.00	2,200.00	**2,200.00**	2,360.00
Camarón blanco, pequeño, sin cabeza, de primera (mar)	Quintal	2,700.00	2,700.00	2,700.00	2,700.00	**2,700.00**	2,700.00
Camarón Chacalín, mediano de primera	Arroba	475.00	475.00	475.00	475.00	**475.00**	440.00
Camarón grande, de primera con cabeza (estanque)	Quintal	2,600.00	2,600.00	2,600.00	2,600.00	**2,600.00**	2,640.00
Camarón grande, de primera sin cabeza (estanque)	Quintal	ND	ND	ND	3,100.00	**3,100.00**	-
Camarón mediano, de primera con cabeza (estanque)	Quintal	2,200.00	2,200.00	2,200.00	2,200.00	**2,200.00**	2,080.00
Camarón mediano, de primera sin cabeza (estanque)	Quintal	ND	ND	ND	2,800.00	**2,800.00**	-
Camarón pequeño, de primera con cabeza (estanque)	Quintal	1,800.00	1,800.00	1,800.00	1,800.00	**1,800.00**	1,740.00
Camarón pequeño, de primera sin cabeza (estanque)	Quintal	ND	ND	ND	2,100.00	**2,100.00**	-
Corvina entera, revuelta, de primera	Quintal	1,800.00	1,800.00	1,800.00	1,800.00	**1,800.00**	1,800.00
Filete de corvina, de primera	Quintal	3,200.00	3,200.00	3,200.00	3,200.00	**3,200.00**	3,200.00
Filete de dorado, de primera	Quintal	3,000.00	3,000.00	3,000.00	3,000.00	**3,000.00**	3,000.00
Filete de róbalo, de primera	Arroba	1,450.00	1,450.00	1,450.00	1,450.00	**1,450.00**	1,420.00
Filete de tiburón, de primera	Quintal	2,100.00	2,100.00	2,100.00	2,100.00	**2,100.00**	2,100.00
Pargo entero, revuelto, de primera	Quintal	2,000.00	2,000.00	2,000.00	2,000.00	**2,000.00**	2,000.00
Pargo grande, de primera	Quintal	2,200.00	2,200.00	2,200.00	2,200.00	**2,200.00**	2,200.00
Pargo mediano, de primera	Quintal	2,000.00	2,000.00	2,000.00	2,000.00	**2,000.00**	2,000.00
Pargo pequeño, de primera	Quintal	1,800.00	1,800.00	1,800.00	1,800.00	**1,800.00**	1,800.00
Róbalo entero, revuelto	Quintal	2,800.00	2,800.00	2,800.00	2,800.00	**2,800.00**	2,800.00
Róbalo grande, de primera	Quintal	2,900.00	2,900.00	2,900.00	2,900.00	**2,900.00**	2,900.00
Róbalo mediano, de primera	Quintal	2,800.00	2,800.00	2,800.00	2,800.00	**2,800.00**	2,800.00
Tiburón entero, revuelto, de primera	Quintal	1,300.00	1,300.00	1,300.00	1,300.00	**1,300.00**	1,300.00
Tilapia grande, de primera	Quintal	1,300.00	1,300.00	1,300.00	1,300.00	**1,300.00**	1,300.00
Tilapia mediana, de primera	Quintal	1,200.00	1,200.00	1,200.00	1,200.00	**1,200.00**	1,200.00
Tilapia pequeña, de primera	Quintal	1,100.00	1,100.00	1,100.00	1,100.00	**1,100.00**	1,100.00

Fuente: Investigación primaria de Planeamiento del Ministerio de Agricultura. Ganadería y Alimentación, investigados en el mercado "La Terminal" zona 4, Ciudad Capital.

GOBIERNO DE LA REPÚBLICA DE HONDURAS | SECRETARÍA DE AGRICULTURA Y GANADERÍA

USDA | USAID | FHIA FUNDACIÓN HONDUREÑA DE INVESTIGACIÓN AGRÍCOLA | SIMPAH

Sistema de Información de Mercados de Productos Agrícolas de Honduras (SIMPAH)

Reporte semanal de precios de venta al por mayor de pecuarios y otros*

Ciudad Tegucigalpa

***Precios mayoristas representan ventas por primeros recibidores en el mercado a comerciantes minoristas u otros compradores para productos de buena calidad y condición, a no ser que sea indicado.**

Código reporte: TGA_PEC, No. 19 **Jueves, 20 de mayo de 2021**

Producto	Mercado	Origen	Unidad de Venta	Precios			
				Rango		Rango Moda	
				Bajo	Alto	Bajo	Alto
				Lempiras			
Pescados y mariscos							
Calamar con tinta	La Isla	La Mosquitia	Libra	100.00	100.00		
Calamar sin tinta	La Isla	La Mosquitia	Libra	150.00	150.00		
Camarón cola verde	La Isla	Cedeño	Libra	100.00	120.00	100.00	100.00
Camarón de cultivo con cabeza	La Isla	Cedeño	Libra	90.00	90.00		
Camarón de cultivo sin cabeza	La Isla	Cedeño	Libra	70.00	70.00		
Camarón jumbo	La Isla	Cedeño	Libra	200.00	200.00		
Camarón semi jumbo	La Isla	Cedeño	Libra	160.00	160.00		
Caracol	La Isla	La Mosquitia	Libra	150.00	160.00	150.00	150.00
Curiles	La Isla	Cedeño	Cien und (6 lb)	280.00	280.00		
Filete de Bagre	La Isla	Cedeño	Libra	80.00	80.00		
Filete de Corvina	La Isla	Cedeño	Libra	150.00	150.00		
Filete de Raya	La Isla	Cedeño	Libra	45.00	50.00	45.00	45.00
Filete de Robalo	La Isla	Cedeño	Libra	150.00	150.00		
Filete de Tilapia	La Isla	Lago de Yojoa	Libra	100.00	100.00		
Jaiba	La Isla	Cedeño	Libra	35.00	35.00		
King Crab	La Isla	La Mosquitia	Libra	150.00	150.00		
Langosta	La Isla	La Mosquitia	Libra	250.00	250.00		
Pescado Babosa	La Isla	Cedeño	Libra	50.00	55.00	50.00	50.00
Pescado Bagre	La Isla	Cedeño	Libra	35.00	35.00		
Pescado Berrugato	La Isla	Cedeño	Libra	40.00	40.00		
Pescado Blanco	La Isla	Cedeño	Libra	30.00	30.00		
Pescado Corvina	La Isla	Cedeño	Libra	60.00	65.00	60.00	60.00
Pescado Jurel	La Isla	Cedeño	Libra	25.00	25.00		
Pescado Lisa	La Isla	Cedeño	Libra	30.00	30.00		
Pescado Macarela	La Isla	Cedeño	Libra	40.00	40.00		
Pescado Mero	La Isla	Cedeño	Libra	75.00	80.00	75.00	75.00
Pescado Panchita	La Isla	Cedeño	Libra	40.00	40.00		
Pescado Pargo rojo	La Isla	Cedeño	Libra	60.00	65.00	60.00	60.00
Pescado Robalo	La Isla	Cedeño	Libra	60.00	65.00	60.00	60.00
Pescado Ruco	La Isla	Cedeño	Libra	45.00	45.00		
Pescado Tilapia gris	La Isla	Nicaragua	Libra	38.00	38.00		
Pescado Tilapia roja	La Isla	Lago de Yojoa	Libra	45.00	50.00	45.00	45.00
Pulpo	La Isla	La Mosquitia	Libra	150.00	150.00		

Banco Central de Honduras, tasa de cambio: USD 1 = L. 23.9883