CLIMA PESCA
Nota Informativa Año 8 N°21
31/05/2021

SECCIONES	CONTENIDO	PÁGINA
I	**Noticias** La seguridad, es prioridad de la OMI	1
II	**Situación actualizada** Temperatura Superficial del Mar (TSM), Clorofila, Vientos, Blanqueamiento de Corales	2 6
III	**Impactos sobre la Pesca y la Acuicultura,** Resumen Regional	6 9
IV	**Meteorología y Oceanografía**	10
ANEXO 1	**Precios de productos de la pesca y acuicultura**	12

I. NOTICIAS

La seguridad, en la prioridad de la OMI

La seguridad más que nunca está en la agenda de prioridades de la OMI, tanto si se trata de marinos como de navíos, las cuestiones de seguridad siguen siendo más que nunca la prioridad de la Organización Marítima Internacional, tal y como señala la última sesión de su comité de seguridad marítima (MSC), del 5 al 14 de mayo.

Entre las prioridades están

- La piratería marítima, con una resolución en la que se pide una “mayor colaboración de las partes implicadas en el golfo de Guinea”, donde se han denunciado 23 ataques navales desde principios de año.

- Crisis del covid-19, en la que el comité apela a “una vacunación prioritaria de los marinos”. Fiabilidad de los nuevos carburantes alégreos, con un grupo de trabajo asociado al comité de protección del medio ambiente (MEPC).

- Naves autónomas, con la continuación de los debates para definir un marco normativo internacional.

- Seguridad de los transbordadores que navegan en aguas nacionales, que concentran la mayor parte de los accidentes y cuyas normas de la OMI, válidas únicamente para las líneas internacionales, podrían inspirar las legislaciones nacionales.

- En cuanto a las embarcaciones en el mar, con riesgos de colisión y contaminación, para las que el Comité desea que se refuercen las medidas de comunicación sistemática por parte de las compañías de transporte marítimo y la localización exacta de las embarcaciones en el mar para facilitar su recuperación.

Fuente: Europa Azul. Revista de la Mar

II. SITUACIÓN ACTUALIZADA AL 31 DE MAYO DE 2021

TEMPERATURA SUPERFICIAL DEL AGUA

La **fig. 1** muestra la temperatura superficial del mar, el **29 de mayo de 2021**, las lecturas se presentan en la Tabla 1.

Figura 1. Temperatura superficial del mar en el Istmo Centroamericano

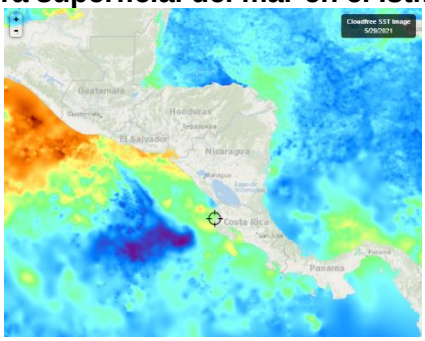

Fuente: FishTrack

Tabla 1. Distribución de Temperaturas Superficiales del Mar en el Pacífico y Caribe de Centroamérica.

Ubicación	Rango de Temperatura (°C)
Pacífico	
Tehuantepec	29.6 - 30.2
Costa de Guatemala	29.6 – 31.1
Costa de El Salvador	29.8 – 30.6
Costa de Nicaragua	28.3 – 30.3
Masachapa, Nicaragua	28.9
Papagayo	26.9 – 27.8
Golfo de Fonseca	30.2 – 30.4
Costa de Costa Rica	28.6 – 29.8
Costa de Panamá	28.2 – 29.1
Golfo de Panamá	28.6 – 29.4
Caribe	
Costa de Belice	28.8 – 29.2
Golfo de Honduras	28.7 – 29.4
Resto del Caribe Centroamericano	27.4 – 29.7

Para la semana que se informa, las aguas más cálidas se observan en la costa de Guatemala, mientras que las más frías en la costa de Panamá.

La **Fig. 2** muestra la temperatura superficial del mar al **29 de mayo de 2021,** en el litoral Caribe y Atlántico de la República Dominicana, cuyas lecturas se presentan en la Tabla 2.

Figura 2. Temperatura superficial del mar en el litoral Caribe y Atlántico de República Dominicana

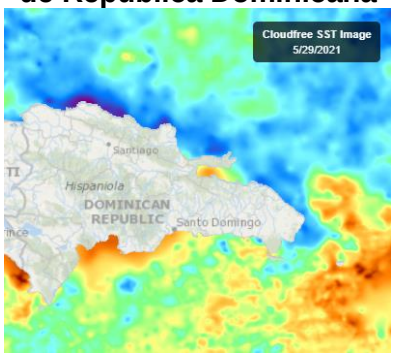

Fuente: FishTrack

Tabla 2. Distribución de Temperaturas Superficiales del Mar en República Dominicana

Ubicación	Rango de Temperatura (°C)
Litoral Caribe	26.7 – 27.6
Litoral Atlántico	27.5 – 27.7
Bahía de Samaná (Atlántico)	27.8 – 28.4

CLOROFILA

La **fig. 3** muestra la presencia de la clorofila a, para el **29 de mayo de 2021**; las lecturas correspondientes se presentan en la Tabla 3.

Fig. 3 Concentración de clorofila en los litorales Centroamericanos



Fuente: NASA EODIS, presentada por Clima Pesca

Tabla 3. Valores de clorofila a en el Istmo Centroamericano

Sitio	Valor clorofila a (mg/m^3)
Pacífico	
Istmo de Tehuantepec	IND
Costa de Guatemala	IND
Costa de El Salvador	IND
Golfo de Fonseca	IND
Costa de Nicaragua	IND
Gran Lago de Nicaragua	IND
Papagayo	IND
Golfo de Nicoya, Costa Rica	IND
Litoral Pacífico de Costa Rica	IND
Litoral Pacífico de Panamá (Golfo de Chiriquí)	IND
Golfo de Panamá, Panamá	IND
Caribe	
Costa de Belice	IND
Lago Izabal (Guatemala)	IND
Golfo de Honduras	IND
Costa Miskita de Honduras,	IND
Costa Caribe de Nicaragua	IND
Costa Caribe de Costa Rica (Limón)	IND
Bocas del Toro, Panamá	IND

Las lecturas de Clorofila a, para el periodo no se presentan visibles para algunas de las áreas del Pacífico y el Caribe Centroamericano.

La **fig. 4** muestra la presencia de la clorofila a, para el **22 de mayo de 2021** en República Dominicana. Las lecturas correspondientes se presentan en la Tabla 4 donde se nota que no hay visibilidad para algunas áreas del Caribe y Atlántico.

Fig. 4 Concentración de clorofila a en los litorales de República Dominicana

Fuente: NASA – EODIS; presentada por Clima Pesca.

Tabla 4. Valores de Clorofila a, en República Dominicana

Sitio	Valor clorofila "a" (mg/m^3)
Samaná	IND
Litoral Atlántico	IND
Barahona (Caribe)	IND
Pedernales (Caribe)	IND
Lago Enriquillo	IND

VIENTO

La imagen de vientos superficial, del **30/05/2021** (15:00, hora local) presentada en la **fig.5** muestra los vientos superficiales en la región del SICA cuyas velocidades se registran en la **Tabla 5**.

Figura 5. Velocidades de los vientos superficiales en la región SICA

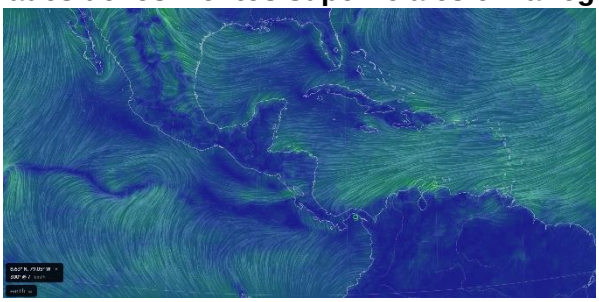

Fuente Earth

Tabla 5. Velocidades de vientos superficiales

	Sitio	Velocidad del viento (km/h)
Pacífico	Tehuantepec	5.6 – 11.1
	Costa de Guatemala	7.4 – 12.9
	Golfo de Fonseca	20.4 – 25.9
	Masachapa, Nicaragua	25.9
	Papagayo	5.6 – 7.4
	Golfo de Panamá	3.7 – 11.1
Caribe	Costa norte de Belice	20.4 – 22.2
	Roatán	29.6 – 31.5
	Puerto Cortés, Honduras	16.7
	Bluefields, Nicaragua	9.3 – 12.9
	Limón, Costa Rica	5.6
	Bocas del Toro, Panamá	1.8
	Colón, Panamá	11.1
Atlántico	Samaná, Rep. Dominicana	16.7 – 24.1
	Monte Cristi, Rep. Dominicana (Atlántico)	24.1

En la región de los países del SICA, las mayores velocidades del viento a las 15:00 horas de Centroamérica del 30 de mayo de 2021, se registraron en el Golfo de Fonseca y Masachapa en el Pacífico; en Monte Cristi y Samaná en el Atlántico y en Roatán en el Caribe.

BLANQUEAMIENTO DE CORALES[1]

Para las mediciones del estrés por calor de los corales, los niveles de alerta para la región se mantienen en los índices de cuidado para la costa del Pacífico en la región.

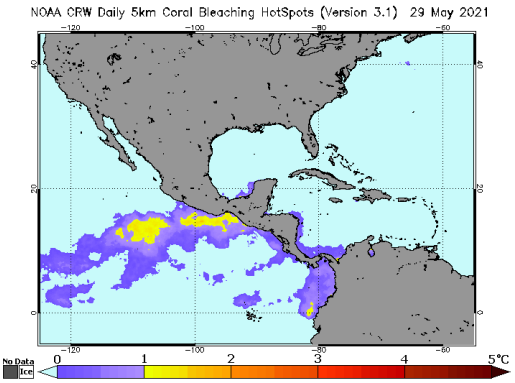

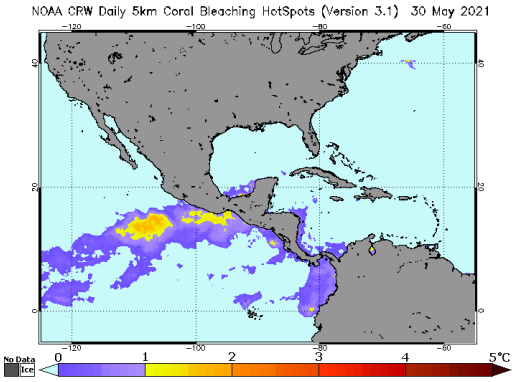

Área de alerta diaria de estrés por calor, blanqueamiento de coral versión satelital global de 5 km (versión 3.1, producto experimental)

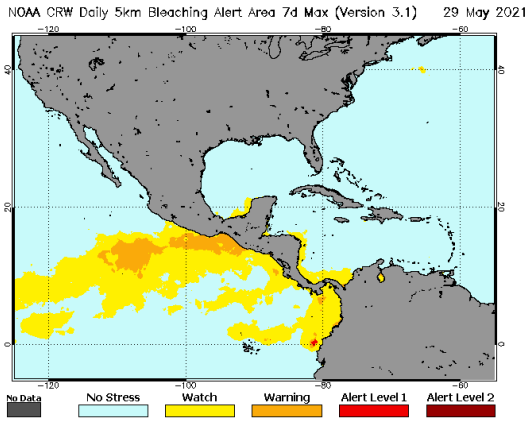

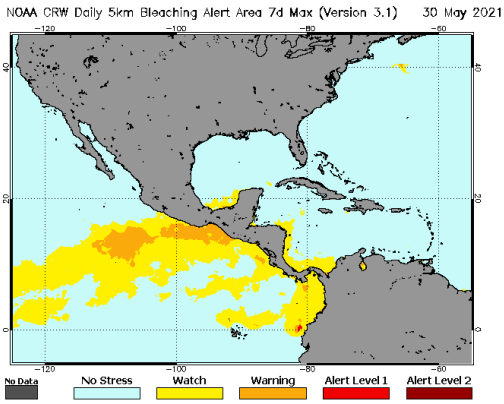

III IMPACTOS SOBRE LA PESCA Y LA ACUICULTURA

INFORMACIÓN DE LOS EVENTOS METEOROLÓGICOS EN LA REGIÓN Y SU RELACIÓN CON LA PESCA Y LA ACUICULTURA
Período del 24 al 30 de mayo de 2021
Fase de la luna durante el período informado: Luna llena

[1] Current Operational Coral Bleaching

EL SALVADOR: Pesca Artesanal Continental, en el Lago de Güija compartido entre El Salvador y Guatemala[2].

Sector Langue y La Ventana

Especie o grupo de especies	18 - 22 mayo 2021 lb/semana	24 - 30 mayo 2021 lb/semana	Precio primera venta USD/libra
Tilapia	2,616	3,620	0.75
Guapote tigre	21	42	1.60
Manjua (ejote)	320	140	1.00
Caracol	112	213	2.50

Durante la semana se presentaron lluvias, obteniéndose mejores resultados en la pesca que la semana anterior.

NICARAGUA. Pesca Artesanal, Masachapa. Managua[3]

Especie o grupo de especies	17 - 23 mayo 2021		24 - 30 mayo 2021	
	Captura semanal (lb/semana)	Precio primera venta (USD/libra)	Captura semanal (lb/semana)	Precio primera venta (USD/libra)
Pargo lunarejo 1-2 lb	13,854	2.56	9,751	2.56
Pargo lunarejo 3-5 lb	---	---	---	---
Pargo lunarejo ¾ lb	2,186	1.71	1,236	1.71
Pargo lunarejo 2-4 lb	4,350	2.56	2,785	2.56
Pargo lunarejo >4 lb	---	---	---	---
Pargo dientón	---	---	---	---
Pargo blanco o ruco	---	---	---	---
Pargo guacamayo	---	---	---	---
Pargo seda >10 lb	---	---	---	---
Pargo cola amarilla	2,176	1.14	---	---
Chatarra	3,216	0.43	2,120	0.57
Jurel ud. > 10 lb	---	---	---	---
Jurel (8-9 lb)	---	---	---	---
Jurel (3-5 lb)	2,432	0.28	---	---
Tiburón blanco	14,375	0.77	---	---
Tiburón tressehel	3,863	0.57	8,675	0.43
Tiburón gata (2 cachos)	---	---	---	---
Atún blanco	---	---	---	---
Atún negro ud. > 3lb	---	---	---	---
Atún negro	2,590	0.23	1,265	0.43
Atún aleta amarillas	---	---	---	---
Manta raya	---	---	---	---
Raya de dos cachos	---	---	---	---

[2] Información proporcionada por la señora Rosa Miriam Sandoval, miembro de FACOPADES.
[3] Información proporcionada por la señora María Obando.

Especie o grupo de especies	17 - 23 mayo 2021		24 - 30 mayo 2021	
	Captura semanal (lb/semana)	Precio primera venta (USD/libra)	Captura semanal (lb/semana)	Precio primera venta (USD/libra)
Raya blanca entera	4,376	0.37	2,366	0.48
Pez hoja ud. >1lb	---	---	---	---
Dorado 2-6 lb	---	---	---	---
Dorado 6-12 lb	---	---	---	---
Dorado >13 lb	---	---	---	---
Robalo >10 lb	1,548	1.57	1,203	1.71
Macarela ud.>1 lb	1,219	1.00	893	1.00
Barracuda	---	---	---	---
Ruco > 1 lb	---	---	---	---
Ruco 3/4	---	---	---	---
Ruco 1/2	---	---	---	---
Cabrilla (>5 lb)	---	---	---	---
Pez gallo	---	---	---	---
Pez aguja	---	---	---	---
Camarón jumbo	---	---	---	---
Total	**56,185**		**30,294**	

USD 1 = C$35.0957 (Banco Central de Nicaragua, 23 de mayo de 2021)
USD 1 = C$35.1090 (Banco Central de Nicaragua, 30 de mayo de 2021)

En la semana se presentaron mareas altísimas, sin lluvias y poco viento, mareas de fondo que afectaron la pesca. Hubo disminución en las embarcaciones que salieron a faenar.

PANAMÁ. Pesca Artesanal, Provincia de Herrera[4]

Especie o grupo de especies	17 al 21 mayo 2021	28 al 28 mayo 2021
Sierra	2,041	603
Congo	40	115
Revoltura	1,206	1718
Corvina	805	541
Cebra	127	0
Toyo	566	353
Bobo	0	0
Cojinua	100	1565
Pargo	914	680
Barbu	893	729
Robalo	182	115
Bagre	321	105
Wuanco	11,758	10575

[4] Informe enviado por la Sra. Rosa de Cedeño, ARAP.

Especie o grupo de especies	17 al 21 mayo 2021	28 al 28 mayo 2021
Jurel	3,277	859
Berrugate	0	0
Pampanita	0	0
Sardina	1,040	5680
Palmera	0	110
Zafiro	0	0
Raya	0	0
Sargento	0	0
Atún	0	0
Dorado	0	0
Pampano	0	0
Cherna	0	0
Cominate	177	13
Lisa	1,295	252
Barrilete	0	0
Cococha	0	0
Ñañao	123	0
Picua	478	42
Aguja	0	0
Aguirre	0	0
Mero	0	0
Camarón	0	121
Cocón	0	0
Pez Gallo	10	0
Total	**25,353**	**24,176**

La pesca corresponde a seis faenas de pesca realizadas por 74 embarcaciones. Se han presentado lluvias, pero no se ha visto afectada la actividad pesquera. El rendimiento estuvo en torno a las 326 libras por embarcación en relación a las 478 libras por embarcación de la semana anterior.

El muelle esta en reparaciones en el Puerto de El Agallito, lo cual junto con la lluvia ha dificultado la colecta de información por parte de los inspectores.

RESUMEN REGIONAL

En la semana las condiciones de las mareas, los puertos y las lluvias han afectado la salida de los pescadores y la colecta de información en las aguas marinas, no así en las aguas continentales.

Las autoridades competentes han estado emitiendo avisos de precaución por la intensidad y altura de las mareas.

IV. METEOROLOGIA Y OCEANOGRAFIA 31/05/2021

***Pronóstico Centro de Predicción Climática.* Período: 27 de mayo al 2 de junio de 2021.**

Mientras que la humedad continúa sobre Guatemala, una sequedad anormal se instala en el interior de Centroamérica.

Es probable que el pronóstico de lluvias reducidas de esta próxima semana exacerbe la sequedad en las partes secas de América Central.

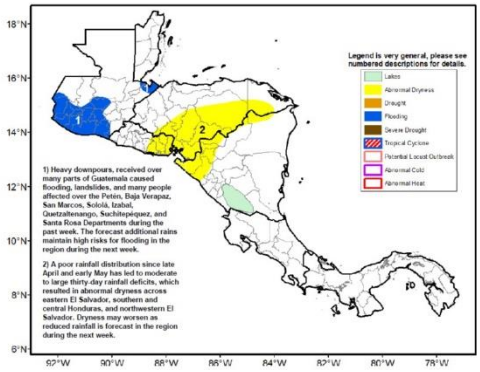

Durante la semana pasada, cayeron fuertes lluvias sobre el norte de Centroamérica y áreas del sur del Caribe. Se recibieron precipitaciones superiores a 100 mm en el suroeste, norte y este de Guatemala; Belice; el Golfo de Honduras; áreas de Costa Rica; y panamá. En Guatemala, los informes indicaron que inundaciones, deslizamientos de tierra y fuertes vientos han afectado a más de diez mil personas en los departamentos de Baja Verapaz, Izabal, Petén, Quetzaltenango, San Marcos, Santa Rosa, Sololá y Suchitepéquez. En contraste, se registró poca o ninguna lluvia en otros lugares. Durante los últimos treinta días, los déficits de humedad se intensificaron en las partes centrales de América Central, con el mayor (100-200 mm) salidas por el Golfo de Fonseca. Esta tendencia al secado se debió a una mala distribución de las lluvias desde finales de abril y principios de mayo. En consecuencia, el índice de salud de la vegetación ya representaba la biomasa estresada en muchas áreas locales en el sur y centro de Honduras. Las condiciones del suelo podrían deteriorarse aún más e impactar negativamente las actividades agrícolas de Primera, de mayo a agosto, si persisten las escasas lluvias durante las próximas semanas.

Para la próxima semana, los pronósticos sugieren que continuarán las fuertes lluvias en el sur de Guatemala, el oeste de El Salvador, el sureste de Nicaragua, Costa Rica y Panamá. Sobre Guatemala, las lluvias adicionales pronosticadas no solo podrían exacerbar la sobresaturación del suelo en áreas ya impactadas, sino también mejorar el flujo de lahares sobre complejos volcánicos como el Santiaguito. En contraste, se esperan lluvias limitadas y por debajo del promedio en el interior de Centroamérica. Por último, no se espera actividad de ciclones tropicales en las cuencas del Atlántico y el Pacífico oriental en el corto plazo.

English version here: **Climate Prediction Center's Central America Hazards Outlook. 27 May – 2 June 2021**

El Salvador: información sobre el oleaje y viento en el mar[5]
Fecha: 27 de mayo de 2021

Para el lunes 31 de mayo, martes 1 y miércoles 2 de junio en la costa de El Salvador, se recomienda precaución, por oleaje más rápido y alto, que aumentará la rapidez de las corrientes de retorno y la altura de las olas en la zona de rompiente.

El oleaje que arribará a la costa de El Salvador es generado por tormentas extra tropicales en el Pacífico Sur frente a la Antártida entre Oceanía y Suramérica. El viento en el mar frente a nuestra costa estará influenciado por el flujo del Este (vientos alisios) que sopla

[5] Pronóstico Semanal de Oleaje y Viento en el Mar

sobre el mar Caribe atravesando el istmo Centroamericano sobre los lagos de Nicaragua y por el flujo del Sur (vientos monzones) que desplaza la Zona de Convergencia Inter-Tropical hacia el Norte acercándola a Centroamérica.

En la costa de El Salvador el oleaje vendrá del Suroeste con velocidad entre 40 a 60 kilómetros por hora y altura máxima entre 1.5 y 1.8 metros, mientras que el viento en el mar provendrá preferentemente del Oeste-suroeste con velocidad máxima entre 24 y 40 kilómetros por hora.

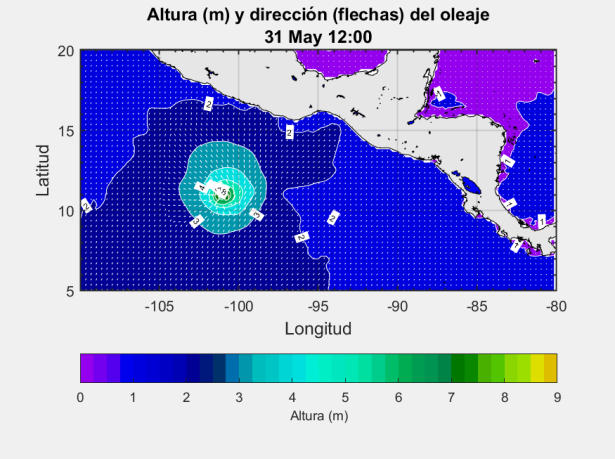

Para el lunes 31 de mayo de 2021 se prevé que el oleaje vendrá del Suroeste con velocidad de 60 kilómetros por hora y altura máxima entre 1.4 y 1.6 metros y el viento en el mar provendrá preferentemente del Sur-suroeste con velocidad entre 8 y 16 kilómetros por hora.

Frente a la costa de El Salvador los valores típicos para el oleaje son 35 kilómetros por hora de velocidad y 1.5 metros de altura, mientras que para el viento en el mar es 12 kilómetros por hora de rapidez.

Procedimiento para visualizar en Clima Pesca informes actualizados de cada una de las oficinas de Meteorología y Oceanografía de los países del SICA.

1. En la barra superior encontrarán el título PRONÓSTICO, ingresan a esa sección.
2. Aparecen las banderas de los países del SICA, colóquese sobre la bandera del país que sea de su interés.
3. Dar clic y aparecerá el más reciente boletín informativo del Clima y Oceanografía.

También pueden ingresar a los enlaces que se detallan a continuación:

Belice
http://www.hydromet.gov.bz/forecasts/marine-forecast
Costa Rica
http://miocimar.ucr.ac.cr/
El Salvador
http://www.snet.gob.sv/ver/meteorologia/pronostico/24+horas/
Guatemala
www.insivumeh.gob.gt
Honduras
http://copeco.gob.hn/situacion-actual
Nicaragua
http://www.ineter.gob.ni/pronosticomaritimo
Panamá
http://www.hidromet.com.pa/pronostico_extendido.php
República Dominicana
http://www.onamet.gov.do/m/pdto/08w-wprono/02w-winforme-marino.php
http://www.onamet.gov.do/pronostico.php?s=pg

Anexo1. Precios de los productos de la pesca y la acuicultura

GOBIERNO DE EL SALVADOR | MINISTERIO DE AGRICULTURA Y GANADERÍA

INDECAEA0970521

menú

Informe Diario de Precios Minoristas, según plazas visitadas

Productos Pesqueros

27 de mayo de 2021

		TIENDONA			SANTA ANA			SAN VICENTE			LA UNION		
Producto	Unid. de Venta	Promedio	Mínimo	Máximo	Promedio	Mínimo	Máximo	Promedio	Mínimo	Máximo	Promedio	Mínimo	Máximo
BAGRE, PESCADO ENTERO, FRESCO	LIBRA	1.50	1.50	1.50	2.00	2.00	2.00	1.25	1.25	1.25	1.25	1.25	1.25
BOCA COLORADA, PESCADO ENTERO MEDIANC	LIBRA	3.50	3.50	3.50	n.d.	n.d.	n.d.	3.50	3.50	3.50	2.75	2.75	2.75
CAMARON MEDIANO	LIBRA	5.00	5.00	5.00	4.50	4.50	4.50	n.d.	n.d.	n.d.	3.00	3.00	3.00
CAMARON AGUA DULCE	LIBRA	3.50	3.50	3.50	n.d.	n.d.	n.d.	3.00	3.00	3.00	n.d.	n.d.	n.d.
CAMARON GRANDE	LIBRA	8.00	8.00	8.00	8.00	8.00	8.00	8.00	8.00	8.00	5.00	5.00	5.00
CAMARONCILLO SECO SALADO	LIBRA	4.50	4.50	4.50	n.d.	n.d.	n.d.	5.00	5.00	5.00	3.50	3.50	3.50
COLA DE CAMARON	LIBRA	2.00	2.00	2.00	3.25	3.25	3.25	2.50	2.50	2.50	2.00	2.00	2.00
CORVINA, FRESCO, ENTERO	LIBRA	2.75	2.75	2.75	2.25	2.25	2.25	2.50	2.50	2.50	2.50	2.50	2.50
LONJA O FILETE DE DORADO	LIBRA	5.50	5.50	5.50	n.d.	n.d.	n.d.	n.d.	n.d.	n.d.	n.d.	n.d.	n.d.
LONJA O FILETE DE BOCA COLORADA O PARGC	LIBRA	5.00	5.00	5.00	n.d.	n.d.	n.d.	4.00	4.00	4.00	n.d.	n.d.	n.d.
LONJA O FILETE DE TIBURON	LIBRA	3.50	3.50	3.50	n.d.	n.d.	n.d.	4.00	4.00	4.00	n.d.	n.d.	n.d.
MACARELA, FRESCO, ENTERO	LIBRA	1.75	1.75	1.75	2.25	2.25	2.25	n.d.	n.d.	n.d.	n.d.	n.d.	n.d.
MACARELA, SECO, ENTERO	LIBRA	6.00	6.00	6.00	n.d.	n.d.	n.d.	6.00	6.00	6.00	n.d.	n.d.	n.d.
ROBALO, FRESCO, ENTERO	LIBRA	2.50	2.50	2.50	n.d.	n.d.	n.d.	2.00	2.00	2.00	2.50	2.50	2.50
TILAPIA, FRESCA, ENTERA, GRANDE	LIBRA	1.00	1.00	1.00	n.d.	n.d.	n.d.	1.75	1.75	1.75	n.d.	n.d.	n.d.

Leyenda: (123): Disminución de los promedios / 100%: Subida de más del 15% con respecto al día anterior

Nota: Precios Promedios Preliminares

n.d. No disponible.

Plazas visitadas este día: Tiendona-San Salvador, Santa Ana, San Vicente, La Union.

Precios de la semana del 19 al 26 de mayo de 2021

GOBIERNO de GUATEMALA
MINISTERIO DE AGRICULTURA, GANADERÍA Y ALIMENTACIÓN

Hidrobiológicos

Tabla 1. Precios diarios, pagados al mayorista

Producto	Medida	Precios diarios (quetzales)					Promedio del periodo (quetzales)	
		19	20	24	25	26	19 al 26 may 2021	13 al 18 may 2021
Camarón blanco, grande, con cabeza, de primera	Quintal	3,200.00	ND	ND	ND	ND	**3,200.00**	3,200.00
Camarón blanco, grande, sin cabeza, de primera (mar)	Quintal	3,600.00	3,800.00	3,800.00	3,800.00	3,800.00	**3,760.00**	3,600.00
Camarón blanco, mediano, con cabeza, de primera	Quintal	2,800.00	ND	ND	ND	ND	**2,800.00**	2,800.00
Camarón blanco, mediano, sin cabeza, de primera (mar)	Quintal	3,400.00	3,600.00	3,600.00	3,600.00	3,600.00	**3,560.00**	3,400.00
Camarón blanco, pequeño, con cabeza, de primera	Quintal	2,200.00	ND	ND	ND	ND	**2,200.00**	2,200.00
Camarón blanco, pequeño, sin cabeza, de primera (mar)	Quintal	2,700.00	3,000.00	3,000.00	3,000.00	3,000.00	**2,940.00**	2,700.00
Camarón Chacalín, mediano de primera	Arroba	475.00	ND	ND	ND	450.00	**462.50**	475.00
Camarón grande, de primera con cabeza (estanque)	Quintal	2,600.00	2,600.00	2,600.00	2,600.00	2,600.00	**2,600.00**	2,600.00
Camarón grande, de primera sin cabeza (estanque)	Quintal	3,100.00	ND	3,600.00	3,600.00	3,600.00	**3,475.00**	3,100.00
Camarón mediano, de primera con cabeza (estanque)	Quintal	2,200.00	2,200.00	2,200.00	2,200.00	2,200.00	**2,200.00**	2,200.00
Camarón mediano, de primera sin cabeza (estanque)	Quintal	2,800.00	ND	3,200.00	3,200.00	3,200.00	**3,100.00**	2,800.00
Camarón pequeño, de primera con cabeza (estanque)	Quintal	1,800.00	2,000.00	2,000.00	2,000.00	2,000.00	**1,960.00**	1,800.00
Camarón pequeño, de primera sin cabeza (estanque)	Quintal	2,100.00	ND	2,200.00	2,200.00	2,200.00	**2,175.00**	2,100.00
Corvina entera, revuelta, de primera	Quintal	1,800.00	1,800.00	1,800.00	1,800.00	1,800.00	**1,800.00**	1,800.00
Filete de corvina, de primera	Quintal	3,200.00	3,200.00	3,200.00	3,200.00	3,200.00	**3,200.00**	3,200.00
Filete de dorado, de primera	Quintal	3,000.00	3,000.00	3,000.00	3,000.00	3,000.00	**3,000.00**	3,000.00
Filete de róbalo, de primera	Arroba	1,450.00	1,450.00	1,450.00	1,450.00	1,450.00	**1,450.00**	1,450.00
Filete de tiburón, de primera	Quintal	2,100.00	2,100.00	2,100.00	2,100.00	2,100.00	**2,100.00**	2,100.00
Pargo entero, revuelto, de primera	Quintal	2,000.00	2,000.00	2,000.00	2,000.00	2,000.00	**2,000.00**	2,000.00
Pargo grande, de primera	Quintal	2,200.00	2,200.00	2,200.00	2,200.00	2,200.00	**2,200.00**	2,200.00
Pargo mediano, de primera	Quintal	2,000.00	2,000.00	2,000.00	2,000.00	2,000.00	**2,000.00**	2,000.00
Pargo pequeño, de primera	Quintal	1,800.00	1,800.00	1,800.00	1,800.00	1,800.00	**1,800.00**	1,800.00
Róbalo entero, revuelto	Quintal	2,800.00	2,800.00	2,800.00	2,800.00	2,500.00	**2,740.00**	2,800.00
Róbalo grande, de primera	Quintal	2,900.00	2,900.00	2,900.00	2,900.00	2,600.00	**2,840.00**	2,900.00
Róbalo mediano, de primera	Quintal	2,800.00	2,800.00	2,800.00	2,800.00	2,500.00	**2,740.00**	2,800.00
Tiburón entero, revuelto, de primera	Quintal	1,300.00	1,300.00	1,300.00	1,300.00	1,300.00	**1,300.00**	1,300.00
Tilapia grande, de primera	Quintal	1,300.00	1,300.00	1,300.00	1,300.00	1,200.00	**1,280.00**	1,300.00
Tilapia mediana, de primera	Quintal	1,200.00	1,200.00	1,200.00	1,200.00	1,100.00	**1,180.00**	1,200.00
Tilapia pequeña, de primera	Quintal	1,100.00	1,100.00	1,100.00	1,100.00	1,000.00	**1,080.00**	1,100.00

Fuente: Investigación primaria de Planeamiento del Ministerio de Agricultura. Ganadería y Alimentación, investigados en el mercado "La Terminal" zona 4, Ciudad Capital.
SO= Sin oferta. (La calidad monitoreada). ND = No Disponible.

GOBIERNO DE LA REPÚBLICA DE HONDURAS | SECRETARÍA DE AGRICULTURA Y GANADERÍA

USDA | USAID | FHIA FUNDACIÓN HONDUREÑA DE INVESTIGACIÓN AGRÍCOLA | SIMPAH

Sistema de Información de Mercados de Productos Agrícolas de Honduras (SIMPAH)

Reporte semanal de precios de venta al por mayor de pecuarios y otros*

Ciudad Tegucigalpa

***Precios mayoristas representan ventas por primeros recibidores en el mercado a comerciantes minoristas u otros compradores para productos de buena calidad y condición, a no ser que sea indicado.**

Código reporte: TGA_PEC, No. 20 **Jueves, 27 de mayo de 2021**

Producto	Mercado	Origen	Unidad de Venta	Precios			
				Rango		Rango Moda	
				Bajo	Alto	Bajo	Alto
				Lempiras			
Pescados y mariscos							
Calamar con tinta	La Isla	La Mosquitia	Libra	80.00	80.00		
Calamar sin tinta	La Isla	La Mosquitia	Libra	120.00	120.00		
Camarón cola verde	La Isla	Cedeño	Libra	150.00	150.00		
Camarón de cultivo con cabeza	La Isla	Cedeño	Libra	80.00	80.00		
Camarón de cultivo sin cabeza	La Isla	Cedeño	Libra	110.00	110.00		
Camarón Fiebre sin cáscara	La Isla	Cedeño	Libra	60.00	60.00		
Camarón semi jumbo	La Isla	Cedeño	Libra	180.00	180.00		
Camarón Tigre	La Isla	Cedeño	Libra	100.00	100.00		
Camarón Tití	La Isla	Cedeño	Libra	50.00	50.00		
Caracol	La Isla	La Mosquitia	Libra	150.00	150.00		
Curiles	La Isla	Nicaragua	Cien und (6 lb)	400.00	400.00		
Filete de Bagre	La Isla	Cedeño	Libra	70.00	70.00		
Filete de Corvina	La Isla	Cedeño	Libra	150.00	150.00		
Filete de Raya	La Isla	Cedeño	Libra	70.00	70.00		
Filete de Robalo	La Isla	Cedeño	Libra	150.00	150.00		
Filete de Tilapia	La Isla	China	Libra	110.00	110.00		
Jaiba	La Isla	Cedeño	Libra	30.00	30.00		
King Crab	La Isla	La Mosquitia	Libra	120.00	120.00		
Langosta	La Isla	La Mosquitia	Libra	280.00	280.00		
Pescado Babosa	La Isla	Cedeño	Libra	60.00	60.00		
Pescado Bagre	La Isla	Cedeño	Libra	35.00	35.00		
Pescado Berrugato	La Isla	Cedeño	Libra	30.00	30.00		
Pescado Blanco	La Isla	Cedeño	Libra	20.00	20.00		
Pescado Corvina	La Isla	Cedeño	Libra	65.00	65.00		
Pescado Galiciano	La Isla	Cedeño	Libra	35.00	35.00		
Pescado Jurel	La Isla	Cedeño	Libra	20.00	20.00		
Pescado Lisa	La Isla	Cedeño	Libra	30.00	30.00		
Pescado Macarela	La Isla	Cedeño	Libra	30.00	30.00		
Pescado Mero	La Isla	Cedeño	Libra	70.00	70.00		
Pescado Panchita	La Isla	Cedeño	Libra	30.00	30.00		
Pescado Pargo rojo	La Isla	Cedeño	Libra	70.00	70.00		
Pescado Robalo	La Isla	Cedeño	Libra	70.00	70.00		
Pescado Ruco	La Isla	Cedeño	Libra	30.00	30.00		
Pescado Tilapia gris	La Isla	Lago de Yojoa	Libra	40.00	40.00		
Pescado Tilapia roja	La Isla	Lago de Yojoa	Libra	50.00	50.00		
Pulpo	La Isla	Nicaragua	Libra	150.00	150.00		

Banco Central de Honduras, tasa de cambio: USD 1 = L. 24.0188