CLIMA PESCA
Nota Informativa Año 8 N°22
07/06/2021

SECCIONES	CONTENIDO	PÁGINA
I	**Noticias** Inicia temporada de huracanes en el Atlántico para Centroamérica y República Dominicana	1
II	**Situación actualizada** Temperatura Superficial del Mar (TSM), Clorofila, Vientos, Blanqueamiento de Corales	2 6
III	**Impactos sobre la Pesca y la Acuicultura,** Resumen Regional	7 9
IV	**Meteorología y Oceanografía**	10
ANEXO 1	**Precios de productos de la pesca y acuicultura**	12

I. NOTICIAS

Inicia temporada de huracanes en el Atlántico para Centroamérica y República Dominicana

Centroamérica, 01 junio de 2021. De acuerdo con el informe "Perspectivas climáticas para Centroamérica y República Dominicana", este 1 de junio inicia la temporada de huracanes en el Atlántico para Centroamérica y República Dominicana; donde se pronostican 17 tormentas tropicales, de las cuales ocho podrían convertirse en huracanes. El pasado 15 de mayo inició la temporada de huracanes en el Océano Pacífico.

Para esta temporada, se pronostican 17 tormentas tropicales de las cuales ocho podrían convertirse en huracanes.

El Sistema de la Integración Centroamericana (SICA), a través del Comité Regional de Recursos Hidráulicos (CRRH) y el Programa de Sistemas de Información para la Resiliencia en Seguridad Alimentaria y Nutricional de la Región del SICA segunda fase (PROGRESAN-SICA II), pone a disposición de manera periódica, información sobre las condiciones y perspectivas climáticas para el istmo, con el fin de brindar data que permita tomar

decisiones por parte de las autoridades de cada uno de los países que conforman el Sistema, frente a las situaciones venideras.

Fuente: SICA

II. SITUACIÓN ACTUALIZADA AL 07 DE JUNIO DE 2021

TEMPERATURA SUPERFICIAL DEL AGUA

La **fig. 1** muestra la temperatura superficial del mar, el **05 de junio de 2021**, las lecturas se presentan en la Tabla 1.

Figura 1. Temperatura superficial del mar en el Istmo Centroamericano

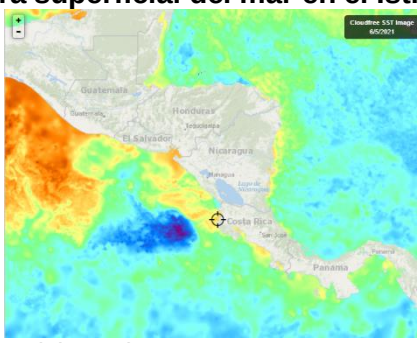

Fuente: FishTrack

Tabla 1. Distribución de Temperaturas Superficiales del Mar en el Pacífico y Caribe de Centroamérica.

Ubicación	Rango de Temperatura (°C)
Pacífico	
Tehuantepec	30.5 - 31.0
Costa de Guatemala	29.4 – 30.6
Costa de El Salvador	28.9 – 29.9
Costa de Nicaragua	28.2 – 30.2
Masachapa, Nicaragua	29.4
Papagayo	29.4 – 29.6
Golfo de Fonseca	30.0 – 30.2
Costa de Costa Rica	28.3 – 29.7
Costa de Panamá	28.3 – 29.4
Golfo de Panamá	28.1 – 29.5
Caribe	
Costa de Belice	29.4 – 29.6
Golfo de Honduras	29.1 – 30.0
Resto del Caribe Centroamericano	27.7 – 29.8

Para la semana que se informa, las aguas más cálidas se observan en la costa de Guatemala, mientras que las más frías en la costa Caribe de Honduras.

La **fig. 2** muestra la temperatura superficial del mar al **05 de junio de 2021,** en el litoral Caribe y Atlántico de la República Dominicana, cuyas lecturas se presentan en la Tabla 2.

Figura 2. Temperatura superficial del mar en el litoral Caribe y Atlántico de República Dominicana

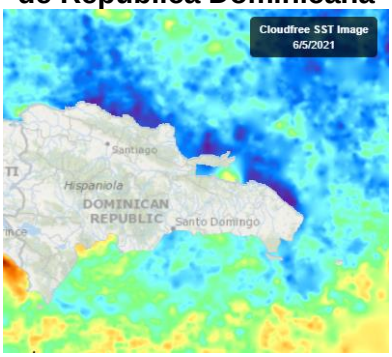

Fuente: FishTrack

Tabla 2. Distribución de Temperaturas Superficiales del Mar en República Dominicana

Ubicación	Rango de Temperatura (°C)
Litoral Caribe	26.7 – 27.6
Litoral Atlántico	26.6 – 28.0
Bahía de Samaná (Atlántico)	27.3 – 28.4

CLOROFILA

La **fig. 3** muestra la presencia de la clorofila a, para el **05 de junio de 2021**; las lecturas correspondientes se presentan en la Tabla 3.

Fig. 3 Concentración de clorofila en los litorales Centroamericanos



Fuente: NASA EODIS, presentada por Clima Pesca

Tabla 3. Valores de clorofila a en el Istmo Centroamericano

Sitio	Valor clorofila a (mg/m^3)
Pacífico	
Istmo de Tehuantepec	IND
Costa de Guatemala	4.8 – 5.0
Costa de El Salvador	IND
Golfo de Fonseca	IND
Costa de Nicaragua	IND
Gran Lago de Nicaragua	11.3 – 17.2

Sitio	Valor clorofila a (mg/m^3)
Papagayo	IND
Golfo de Nicoya, Costa Rica	IND
Litoral Pacífico de Costa Rica	IND
Litoral Pacífico de Panamá (Golfo de Chiriquí)	IND
Golfo de Panamá, Panamá	IND
Caribe	
Costa de Belice	IND
Lago Izabal (Guatemala)	IND
Golfo de Honduras	IND
Costa Miskita de Honduras,	0.9 – 1.6
Costa Caribe de Nicaragua	1.9 – 2.6
Costa Caribe de Costa Rica (Limón)	IND
Bocas del Toro, Panamá	IND

Las lecturas de Clorofila a, para el periodo no se presentan visibles para algunas de las áreas del Pacífico y el Caribe Centroamericano.

La **fig. 4**, muestra la presencia de la clorofila a, para el **05 de junio de 2021** en República Dominicana. Las lecturas correspondientes se presentan en la Tabla 4 donde se nota que no hay visibilidad para algunas áreas del Caribe y Atlántico.

Fig. 4 Concentración de clorofila a en los litorales de República Dominicana



Fuente: NASA – EODIS; presentada por Clima Pesca.

Tabla 4. Valores de Clorofila a, en República Dominicana

Sitio	Valor clorofila "a" (mg/m^3)
Samaná	IND
Litoral Atlántico	0.3 – 2.9
Barahona (Caribe)	IND
Pedernales (Caribe)	1.6 – 1.7
Lago Enriquillo	IND

VIENTO

La imagen de vientos superficial del **06/06/2021** (15:00, hora local) presentada en la **Fig.5**, muestra los vientos superficiales en la región del SICA cuyas velocidades se registran en la Tabla 5.

Figura 5. Velocidades de los vientos superficiales en la región SICA

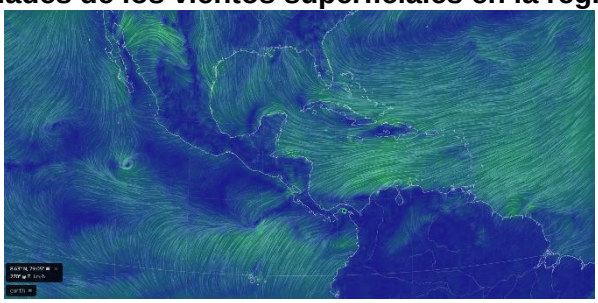

Fuente Earth

Tabla 5. Velocidades de vientos superficiales

	Sitio	Velocidad del viento (km/h)
Pacífico	Tehuantepec	11.1 – 12.9
	Costa de Guatemala	7.4 – 12.9
	Golfo de Fonseca	16.7 – 22.2
	Masachapa, Nicaragua	5.6
	Papagayo	1.8 – 5.6
	Golfo de Panamá	12.9 – 14.8
Caribe	Costa norte de Belice	24.1 – 27.8
	Roatán	37.0
	Puerto Cortés, Honduras	18.5
	Bluefields, Nicaragua	12.9 – 14.8
	Limón, Costa Rica	5.6
	Bocas del Toro, Panamá	9.3 – 11.1
	Colón, Panamá	3.7
Atlántico	Samaná, Rep. Dominicana	14.8 - 11
	Monte Cristi, Rep. Dominicana (Atlántico)	37.0

En la región de los países del SICA, las mayores velocidades del viento a las 15:00 horas de Centroamérica del 06 de junio de 2021, se registraron en el Golfo de Fonseca en el Pacífico; en Monte Cristi en el Atlántico y en Roatán en el Caribe.

BLANQUEAMIENTO DE CORALES[1]

Para las mediciones del estrés por calor de los corales, los niveles de alerta para la región se mantienen en los índices de cuidado para la costa del Pacífico en la región.

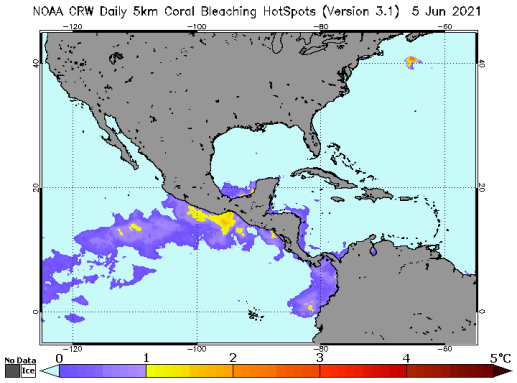

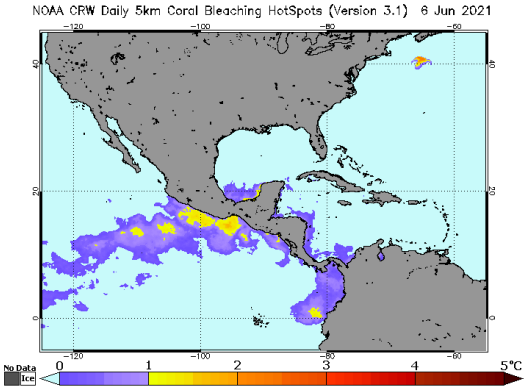

Área de alerta diaria de estrés por calor, blanqueamiento de coral versión satelital global de 5 km (versión 3.1, producto experimental)

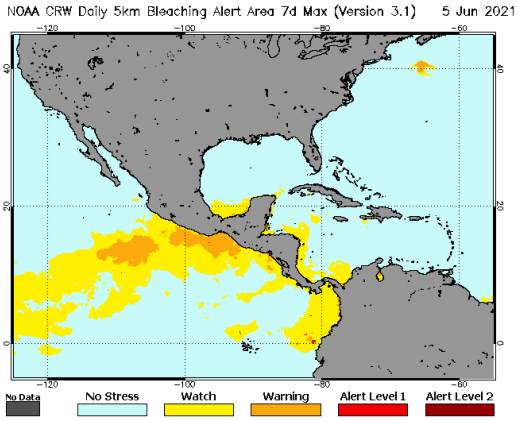

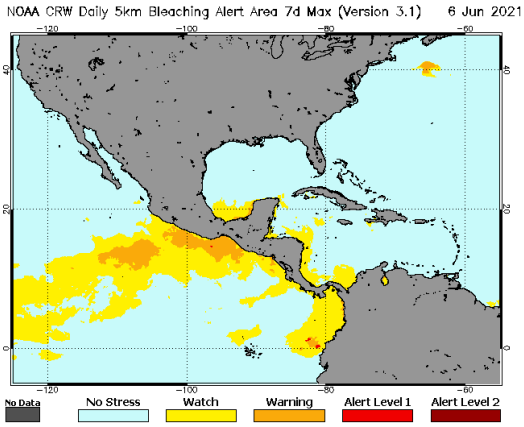

[1] Current Operational Coral Bleaching

III IMPACTOS SOBRE LA PESCA Y LA ACUICULTURA

INFORMACIÓN DE LOS EVENTOS METEOROLÓGICOS EN LA REGIÓN Y SU RELACIÓN CON LA PESCA Y LA ACUICULTURA
Período del 31 de mayo al 06 de junio de 2021
Fase de la luna durante el período informado: Cuarto Menguante

EL SALVADOR: Pesca Artesanal Continental, en el Lago de Güija compartido entre El Salvador y Guatemala[2].

Sector Langue y La Ventana

Especie o grupo de especies	24 - 30 mayo 2021 lb/semana	31 mayo – 6 jun 2021 lb/semana	Precio primera venta USD/libre
Tilapia	3,620	2,284	0.75
Guapote tigre	42	63	1.60
Manjua (ejote)	140	30	1.00
Caracol	213	112	2.50

Durante la semana se presentó mucha lluvia, lo cual afectó la pesca y los ranchos de los pescadores que están en los sitios de pesca.

La pesca la realizan 12 lanchas para tilapia y dos para manjúa.

NICARAGUA. Pesca Artesanal, Masachapa. Managua[3]

Especie o grupo de especies	24 - 30 mayo 2021		31 mayo – 06 jun 2021	
	Captura semanal (lb/semana)	Precio primera venta (USD/libra)	Captura semanal (lb/semana)	Precio primera venta (USD/libra)
Pargo lunarejo 1-2 lb	9,751	2.56	5,643	2.85
Pargo lunarejo 3-5 lb	---	---	---	---
Pargo lunarejo ¾ lb	1,236	1.71	3,803	1.99
Pargo lunarejo 2-4 lb	2,785	2.56	3,854	2.85
Pargo lunarejo >4 lb	---	---	---	---
Pargo dientón	---	---	---	---
Pargo blanco o ruco	---	---	---	---
Pargo guacamayo	---	---	---	---
Pargo seda >10 lb	---	---	---	---
Pargo cola amarilla	---	---	2,317	1.71
Chatarra	2,120	0.57	4,653	0.57
Jurel ud. > 10 lb	---	---	---	---
Jurel (8-9 lb)	---	---	---	---
Jurel (3-5 lb)	---	---	---	---
Tiburón blanco	---	---	5,754	0.71

[2] Información proporcionada por la señora Rosa Miriam Sandoval, miembro de FACOPADES.
[3] Información proporcionada por la señora María Obando.

Especie o grupo de especies	24 - 30 mayo 2021		31 mayo – 06 jun 2021	
	Captura semanal (lb/semana)	Precio primera venta (USD/libra)	Captura semanal (lb/semana)	Precio primera venta (USD/libra)
Tiburón tressehel	8,675	0.43	4,761	0.57
Tiburón gata (2 cachos)	---	---	---	---
Atún blanco	---	---	---	---
Atún negro ud. > 3lb	---	---	---	---
Atún negro	1,265	0.43	5,438	0.28
Atún aleta amarillas	---	---	---	---
Manta raya	---	---	---	---
Raya de dos cachos	---	---	---	---
Raya blanca entera	2,366	0.48	5,321	0.43
Pez hoja ud. >1lb	---	---	---	---
Dorado 2-6 lb	---	---	---	---
Dorado 6-12 lb	---	---	---	---
Dorado >13 lb	---	---	---	---
Robalo >10 lb	1,203	1.71	5,321	55
Macarela ud.>1 lb	893	1.00	2,949	0.85
Barracuda	---	---	---	---
Ruco > 1 lb	---	---	---	---
Ruco 3/4	---	---	---	---
Ruco 1/2	---	---	---	---
Cabrilla (>5 lb)	---	---	---	---
Pez gallo	---	---	---	---
Pez aguja	---	---	---	---
Camarón jumbo	---	---	---	---
Total	**30,294**		**49,814**	

USD 1 = C$35.1090 (Banco Central de Nicaragua, 30 de mayo de 2021)
USD 1 = C$35.1224 (Banco Central de Nicaragua, 06 de junio de 2021)

Durante la semana se presentaron fuertes corrientes, lo que afectó la pesca.

PANAMÁ. Pesca Artesanal, Provincia de Herrera[4]

Especie o grupo de especies	28 al 28 mayo 2021	31 may al 4 jun 2021
Sierra	603	1,306
Congo	115	102
Revoltura	1718	1,704
Corvina	541	1,094
Cebra	0	146

[4] Informe enviado por la Sra. Rosa de Cedeño, ARAP.

Especie o grupo de especies	28 al 28 mayo 2021	31 may al 4 jun 2021
Toyo	353	372
Bobo	0	0
Cojinua	1565	522
Pargo	680	668
Barbu	729	1,467
Robalo	115	160
Bagre	105	789
Wuanco	10575	177
Jurel	859	864
Berrugate	0	0
Pampanita	0	0
Sardina	5680	1,680
Palmera	110	0
Zafiro	0	0
Raya	0	774
Sargento	0	0
Atún	0	0
Dorado	0	0
Pampano	0	0
Cherna	0	0
Cominate	13	202
Lisa	252	1
Barrilete	0	0
Cococha	0	0
Ñañao	0	0
Picua	42	0
Aguja	0	0
Aguirre	0	0
Mero	0	0
Camarón	121	40
Cocón	0	0
Pez Gallo	0	0
Total	**24,176**	**12,200**

La pesca corresponde a nueve faenas de pesca realizadas por 50 embarcaciones. Debido a las condiciones del tiempo, un día no se brindaron las condiciones para la salida de las embarcaciones a faenar. El rendimiento estuvo en torno a las 244 libras por embarcación en relación a las 326 libras por embarcación de la semana anterior.

RESUMEN REGIONAL

Se reporta en los diferentes sitios una disminución en la pesca debido a las condiciones climáticas (lluvias) y oceanográficas (corrientes) durante la semana.

IV. METEOROLOGIA Y OCEANOGRAFIA 07/06/2021

Pronóstico Centro de Predicción Climática. **Período: 3 al 9 de junio de 2021**

Se han reportado deslizamientos de tierra en las áreas sur, occidental y central de Guatemala.

Es probable que se produzcan lluvias muy fuertes sobre la región del Golfo de Honduras, partes de Guatemala.

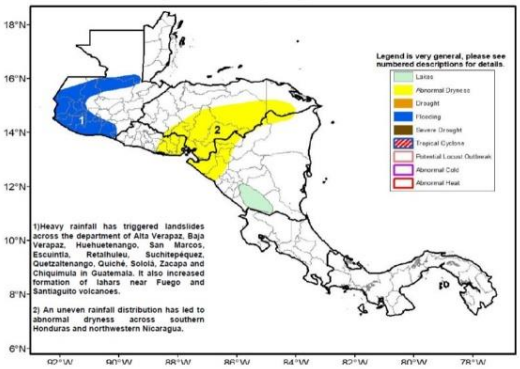

Durante los últimos 7 días, se registraron 100 mm a 200 mm de lluvia en las áreas sur, suroeste y central de Guatemala, lo que provocó deslizamientos de tierra en varios departamentos y lahares cerca de los volcanes Fuego y Santiaguito. Según estimaciones de precipitación satelital, se han registrado entre 10 mm y 25 mm de lluvia en el departamento de Petén de Guatemala, el oeste y este de Honduras y el centro de Nicaragua. El análisis del comportamiento de las precipitaciones durante los últimos 30 días muestra un déficit de humedad concentrado principalmente en el sur de Honduras y el noreste de Nicaragua, lo que ha llevado a un deterioro progresivo de las condiciones del suelo. En la parte sureste de Guatemala, los departamentos de Jutiapa, Zacapa, Chiquimula y El Progreso han mostrado condiciones favorables de lluvia en áreas elevadas, mientras que las áreas bajas luchan por iniciar la temporada de lluvias, lo que empuja a los agricultores a ser más pacientes.

Durante el próximo período de perspectivas, se esperan lluvias por debajo de lo normal en Guatemala, Belice, Honduras y el oeste de Nicaragua. Se espera una lluvia estacional en el este de Nicaragua, El Salvador, Costa Rica y Panamá.

English version here: Climate Prediction Center's Central America Hazards Outlook. 03 June – 09 June 2021

El Salvador: información sobre oleaje y viento en el mar[5]
Fecha: 3 de junio de 2021

Para la semana del viernes 4 al jueves 10 de junio de 2021 en la costa de El Salvador las condiciones que se prevén de oleaje y viento en el mar son apropiadas para actividades como pesca, transporte y turismo marítimo.

El oleaje que arribará a la costa de El Salvador es generado por tormentas extra tropicales en el Pacífico Sur frente a la Antártida entre Oceanía y Suramérica. El viento en el mar frente a nuestra costa estará influenciado por el flujo del Este (vientos alisios) que sopla sobre el mar Caribe atravesando el istmo Centroamericano sobre los lagos de Nicaragua y por el flujo del Sur (vientos monzones) que desplaza la Zona de Convergencia Inter-Tropical hacia el Norte acercándola a Centroamérica.

[5] Pronóstico Semanal de Oleaje y Viento en el Mar

En la costa de El Salvador el oleaje vendrá del Suroeste con velocidad entre 40 a 55 kilómetros por hora y altura máxima entre 1.4 y 1.7 metros, mientras que el viento en el mar provendrá preferentemente del Oeste con velocidad máxima entre 24 y 32 kilómetros por hora.

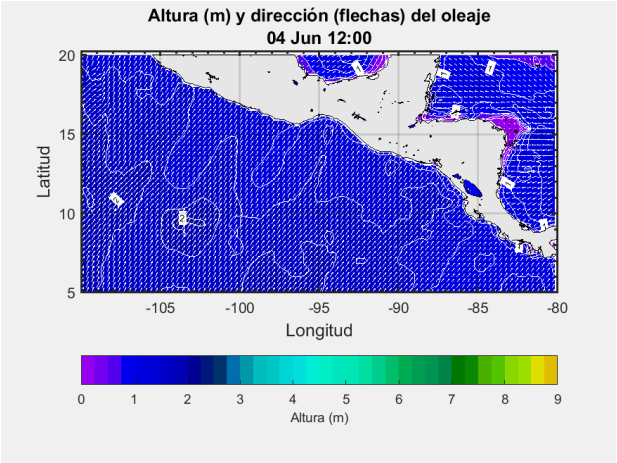

Para el viernes 4 de junio de 2021 se prevé que el oleaje vendrá del Suroeste con velocidad de 45 kilómetros por hora y altura máxima entre 1.3 y 1.7 metros y el viento en el mar provendrá preferentemente del Norte-noroeste con velocidad entre 8 y 16 kilómetros por hora.

Frente a la costa de El Salvador los valores típicos para el oleaje son 35 kilómetros por hora de velocidad y 1.5 metros de altura, mientras que para el viento en el mar es 12 kilómetros por hora de rapidez.

Procedimiento para visualizar en Clima Pesca informes actualizados de cada una de las Oficinas de Meteorología y Oceanografía de los países del SICA.

1. En la barra superior encontrarán el título PRONÓSTICO, ingresan a esa sección.
2. Aparecen las banderas de los países del SICA, colóquese sobre la bandera del país que sea de su interés.
3. Dar clic y aparecerá el más reciente boletín informativo del Clima y Oceanografía.

También pueden ingresar a los enlaces que se detallan a continuación:

Belice
http://www.hydromet.gov.bz/forecasts/marine-forecast
Costa Rica
http://miocimar.ucr.ac.cr/
El Salvador
http://www.snet.gob.sv/ver/meteorologia/pronostico/24+horas/
Guatemala
www.insivumeh.gob.gt
Honduras
http://copeco.gob.hn/situacion-actual
Nicaragua
http://www.ineter.gob.ni/pronosticomaritimo
Panamá
http://www.hidromet.com.pa/pronostico_extendido.php
República Dominicana
http://www.onamet.gov.do/m/pdto/08w-wprono/02w-winforme-marino.php
http://www.onamet.gov.do/pronostico.php?s=pg

Anexo1. Precios de los productos de la pesca y la acuicultura

MINISTERIO DE AGRICULTURA Y GANADERÍA
GOBIERNO DE EL SALVADOR

INDECAEA1030621

Informe Diario de Precios Minoristas, según plazas visitadas

Productos Pesqueros

04 de junio de 2021

menú

		TIENDONA			CHALATENANGO			COJUTEPEQUE			SAN MIGUEL		
Producto	Unid. de Venta	Promedio	Mínimo	Máximo	Promedio	Mínimo	Máximo	Promedio	Mínimo	Máximo	Promedio	Mínimo	Máximo
BAGRE, PESCADO ENTERO, FRESCO	LIBRA	1.50	1.50	1.50	n.d.	n.d.	n.d.	n.d.	n.d.	n.d.	1.50	1.50	1.50
BOCA COLORADA, PESCADO ENTERO MEDIANC	LIBRA	3.75	3.75	3.75	n.d.	n.d.	n.d.	n.d.	n.d.	n.d.	3.50	3.50	3.50
CAMARON MEDIANO	LIBRA	5.00	5.00	5.00	n.d.	n.d.	n.d.	n.d.	n.d.	n.d.	4.00	4.00	4.00
CAMARON AGUA DULCE	LIBRA	4.00	4.00	4.00	n.d.	n.d.	n.d.	n.d.	n.d.	n.d.	n.d.	n.d.	n.d.
CAMARON GRANDE	LIBRA	7.00	7.00	7.00	n.d.	n.d.	n.d.	n.d.	n.d.	n.d.	6.00	6.00	6.00
CAMARONCILLO SECO SALADO	LIBRA	5.00	5.00	5.00	n.d.	n.d.	n.d.	n.d.	n.d.	n.d.	4.50	4.50	4.50
COLA DE CAMARON	LIBRA	2.25	2.25	2.25	n.d.	n.d.	n.d.	n.d.	n.d.	n.d.	2.50	2.50	2.50
CORVINA, FRESCO, ENTERO	LIBRA	2.50	2.50	2.50	n.d.	n.d.	n.d.	n.d.	n.d.	n.d.	3.00	3.00	3.00
LONJA O FILETE DE DORADO	LIBRA	5.50	5.50	5.50	n.d.	n.d.	n.d.	n.d.	n.d.	n.d.	n.d.	n.d.	n.d.
LONJA O FILETE DE BOCA COLORADA O PARGC	LIBRA	5.00	5.00	5.00	n.d.	n.d.	n.d.	n.d.	n.d.	n.d.	n.d.	n.d.	n.d.
LONJA O FILETE DE TIBURON	LIBRA	3.50	3.50	3.50	n.d.	n.d.	n.d.	n.d.	n.d.	n.d.	n.d.	n.d.	n.d.
MACARELA, FRESCO, ENTERO	LIBRA	1.75	1.75	1.75	n.d.	n.d.	n.d.	n.d.	n.d.	n.d.	n.d.	n.d.	n.d.
MACARELA, SECO, ENTERO	LIBRA	6.00	6.00	6.00	n.d.	n.d.	n.d.	n.d.	n.d.	n.d.	n.d.	n.d.	n.d.
ROBALO, FRESCO, ENTERO	LIBRA	2.25	2.25	2.25	n.d.	n.d.	n.d.	n.d.	n.d.	n.d.	3.00	3.00	3.00
TILAPIA, FRESCA, ENTERA, GRANDE	LIBRA	1.25	1.25	1.25	n.d.	n.d.	n.d.	n.d.	n.d.	n.d.	1.50	1.50	1.50

Leyenda: (123): Disminución de los promedios / 100%: Subida de más del 15% con respecto al día anterior

Nota: Precios Promedios Preliminares

n.d. No disponible.

Plazas visitadas este día: Tiendona-San Salvador, Chalatenango, Cojutepeque, San Miguel.

Precios de la semana del 27 de mayo al 02 de junio de 2021

GOBIERNO de GUATEMALA
MINISTERIO DE AGRICULTURA, GANADERÍA Y ALIMENTACIÓN

Hidrobiológicos

Tabla 1. Precios diarios, pagados al mayorista

Producto	Medida	Precios diarios (quetzales)					Promedio semanal (quetzales)	
		27	28	31	1	2	27 may al 02 jun 2021	19 al 26 may 2021
Camarón blanco, grande, con cabeza, de primera	Quintal	ND	ND	ND	ND	ND	-	3,200.00
Camarón blanco, grande, sin cabeza, de primera (mar)	Quintal	3,600.00	3,600.00	3,600.00	3,400.00	4,400.00	**3,720.00**	3,760.00
Camarón blanco, mediano, con cabeza, de primera	Quintal	ND	ND	ND	ND	ND	-	2,800.00
Camarón blanco, mediano, sin cabeza, de primera (mar)	Quintal	3,400.00	3,400.00	3,400.00	3,200.00	4,100.00	**3,500.00**	3,560.00
Camarón blanco, pequeño, con cabeza, de primera	Quintal	ND	ND	ND	ND	ND	-	2,200.00
Camarón blanco, pequeño, sin cabeza, de primera (mar)	Quintal	2,500.00	2,500.00	2,500.00	2,300.00	ND	**2,450.00**	2,940.00
Camarón Chacalín, mediano de primera	Arroba	450.00	450.00	450.00	450.00	450.00	**450.00**	462.50
Camarón grande, de primera con cabeza (estanque)	Quintal	2,400.00	2,400.00	2,400.00	2,400.00	2,400.00	**2,400.00**	2,600.00
Camarón grande, de primera sin cabeza (estanque)	Quintal	3,300.00	3,300.00	3,300.00	3,300.00	3,300.00	**3,300.00**	3,475.00
Camarón mediano, de primera con cabeza (estanque)	Quintal	2,100.00	2,100.00	2,100.00	2,100.00	2,100.00	**2,100.00**	2,200.00
Camarón mediano, de primera sin cabeza (estanque)	Quintal	2,800.00	2,800.00	2,800.00	2,800.00	2,800.00	**2,800.00**	3,100.00
Camarón pequeño, de primera con cabeza (estanque)	Quintal	1,800.00	1,800.00	1,800.00	1,800.00	1,800.00	**1,800.00**	1,960.00
Camarón pequeño, de primera sin cabeza (estanque)	Quintal	2,000.00	2,000.00	2,000.00	2,000.00	2,000.00	**2,000.00**	2,175.00
Corvina entera, revuelta, de primera	Quintal	1,800.00	1,800.00	1,800.00	1,800.00	1,800.00	**1,800.00**	1,800.00
Filete de corvina, de primera	Quintal	3,200.00	3,200.00	3,200.00	3,200.00	3,200.00	**3,200.00**	3,200.00
Filete de dorado, de primera	Quintal	3,000.00	3,000.00	3,000.00	3,000.00	3,000.00	**3,000.00**	3,000.00
Filete de róbalo, de primera	Arroba	1,250.00	1,250.00	1,250.00	1,250.00	1,250.00	**1,250.00**	1,450.00
Filete de tiburón, de primera	Quintal	2,100.00	2,300.00	2,300.00	2,300.00	2,300.00	**2,260.00**	2,100.00
Pargo entero, revuelto, de primera	Quintal	2,000.00	2,000.00	2,000.00	2,000.00	2,000.00	**2,000.00**	2,000.00
Pargo grande, de primera	Quintal	2,200.00	2,200.00	2,200.00	2,200.00	2,200.00	**2,200.00**	2,200.00
Pargo mediano, de primera	Quintal	2,000.00	2,000.00	2,000.00	2,000.00	2,000.00	**2,000.00**	2,000.00
Pargo pequeño, de primera	Quintal	1,800.00	1,800.00	1,800.00	1,800.00	1,800.00	**1,800.00**	1,800.00
Róbalo entero, revuelto	Quintal	2,800.00	2,700.00	2,700.00	2,700.00	2,700.00	**2,720.00**	2,740.00
Róbalo grande, de primera	Quintal	3,100.00	2,900.00	2,900.00	2,900.00	2,900.00	**2,940.00**	2,840.00
Róbalo mediano, de primera	Quintal	2,800.00	2,700.00	2,700.00	2,700.00	2,700.00	**2,720.00**	2,740.00
Róbalo pequeño, de primera	Quintal	SO	SO	SO	SO	SO	-	-
Tiburón entero, revuelto, de primera	Quintal	1,300.00	1,300.00	1,300.00	1,300.00	1,300.00	**1,300.00**	1,300.00
Tilapia grande, de primera	Quintal	1,250.00	1,250.00	1,250.00	1,200.00	1,200.00	**1,230.00**	1,280.00
Tilapia mediana, de primera	Quintal	1,150.00	1,150.00	1,150.00	1,100.00	1,100.00	**1,130.00**	1,180.00
Tilapia pequeña, de primera	Quintal	1,000.00	1,000.00	1,000.00	1,000.00	1,000.00	**1,000.00**	1,080.00

Fuente: Investigación primaria de Planeamiento del Ministerio de Agricultura. Ganadería y Alimentación, investigados en el mercado "La Terminal" zona 4, Ciudad Capital.
SO= Sin oferta. (La calidad monitoreada). ND = No Disponible.

GOBIERNO DE LA REPÚBLICA DE HONDURAS | SECRETARÍA DE AGRICULTURA Y GANADERÍA

USDA | USAID | FHIA FUNDACIÓN HONDUREÑA DE INVESTIGACIÓN AGRÍCOLA | SIMPAH

Sistema de Información de Mercados de Productos Agrícolas de Honduras (SIMPAH)

Reporte semanal de precios de venta al por mayor de pecuarios y otros*

Ciudad Tegucigalpa

***Precios mayoristas representan ventas por primeros recibidores en el mercado a comerciantes minoristas u otros compradores para productos de buena calidad y condición, a no ser que sea indicado.**

Código reporte: TGA_PEC, No. 21 **Jueves, 3 de junio de 2021**

Producto	Mercado	Origen	Unidad de Venta	Precios			
				Rango		Rango Moda	
				Bajo	Alto	Bajo	Alto
				Lempiras			
Pescados y mariscos							
Calamar con tinta	La Isla	La Mosquitia	Libra	80.00	80.00		
Calamar sin tinta	La Isla	La Mosquitia	Libra	120.00	120.00		
Camarón cola verde	La Isla	Cedeño	Libra	150.00	150.00		
Camarón de cultivo con cabeza	La Isla	Cedeño	Libra	85.00	85.00		
Camarón de cultivo sin cabeza	La Isla	Cedeño	Libra	110.00	110.00		
Camarón jumbo	La Isla	Cedeño	Libra	220.00	220.00		
Camarón semi jumbo	La Isla	Cedeño	Libra	180.00	180.00		
Camarón Tigre	La Isla	Cedeño	Libra	120.00	120.00		
Camarón Tití	La Isla	Cedeño	Libra	50.00	50.00		
Caracol	La Isla	La Mosquitia	Libra	160.00	160.00		
Curiles	La Isla	Cedeño	Cien und (6 lb)	350.00	350.00		
Filete de Bagre	La Isla	Cedeño	Libra	70.00	80.00	70.00	70.00
Filete de Corvina	La Isla	Cedeño	Libra	150.00	150.00		
Filete de Raya	La Isla	Cedeño	Libra	65.00	70.00		
Filete de Robalo	La Isla	Cedeño	Libra	150.00	150.00		
Filete de Tilapia	La Isla	Lago de Yojoa	Libra	100.00	100.00		
Jaiba	La Isla	Cedeño	Libra	30.00	30.00		
King Crab	La Isla	Cedeño	Libra	60.00	65.00		
Langosta	La Isla	La Mosquitia	Libra	250.00	250.00		
Pescado Bagre	La Isla	Cedeño	Libra	35.00	35.00		
Pescado Berrugato	La Isla	Cedeño	Libra	35.00	35.00		
Pescado Blanco	La Isla	Cedeño	Libra	25.00	25.00		
Pescado Corvina	La Isla	Cedeño	Libra	65.00	70.00		
Pescado Galiciano	La Isla	Cedeño	Libra	35.00	35.00		
Pescado Jurel	La Isla	Cedeño	Libra	25.00	25.00		
Pescado Lisa	La Isla	Cedeño	Libra	30.00	30.00		
Pescado Macarela	La Isla	Cedeño	Libra	30.00	30.00		
Pescado Mero	La Isla	Cedeño	Libra	70.00	70.00		
Pescado Panchita	La Isla	Cedeño	Libra	30.00	30.00		
Pescado Pargo rojo	La Isla	Cedeño	Libra	60.00	65.00		
Pescado Robalo	La Isla	Cedeño	Libra	70.00	70.00		
Pescado Ruco	La Isla	Cedeño	Libra	35.00	35.00		
Pescado Tilapia gris	La Isla	Lago de Yojoa	Libra	40.00	40.00		
Pescado Tilapia roja	La Isla	Lago de Yojoa	Libra	50.00	50.00		
Pulpo	La Isla	Nicaragua	Libra	160.00	160.00		

Banco Central de Honduras, tasa de cambio: USD 1 = L. 24.0196