CLIMA PESCA
Nota Informativa Año 8 N°24
21/06/2021

SECCIONES	CONTENIDO	PÁGINA
I	**Noticias** Pez sorprende a los científicos de nuevo Feliz Día Papá	 1 2
II	**Situación actualizada** Temperatura Superficial del Mar (TSM), Clorofila, Vientos, Blanqueamiento de Corales	 3 7
III	**Impactos sobre la Pesca y la Acuicultura,** Resumen Regional	8 10
IV	**Meteorología y Oceanografía**	11
ANEXO 1	**Precios de productos de la pesca y acuicultura**	13

I. NOTICIAS

Pez sorprende a los científicos de nuevo

El celacanto -un asombroso pez que se pensaba se había extinguido junto a los dinosaurios hace 66 millones de años, antes de ser hallado de forma inesperada vivo en 1938 frente a la costa este de Sudáfrica- está ofreciendo nuevas sorpresas.

Científicos dijeron en un nuevo estudio que estos grandes y nocturnos habitantes de las profundidades marinas tienen una esperanza de vida cerca de cinco veces mayor de lo que se creía -hasta cerca de un siglo- y que las hembras llevan a sus crías durante cinco años, el periodo de gestación más largo que se conoce en cualquier animal.

Centrándose en una de las dos especies vivas de celacanto, los científicos determinaron también que se desarrolla y crece a uno de los ritmos más lentos de cualquier pez y que no alcanza la madurez sexual hasta cerca de los 55 años.

Los investigadores usaron los anillos de crecimiento anual depositados en las escamas del pez para determinar la edad de los celacantos, "igual que cuando uno lee los anillos de los

árboles", dijo el biólogo marino Kélig Mahé, de la institución oceanográfica francesa IFREMER y autor principal del estudio publicado esta semana en la revista *Current Biology*.

Los celacantos aparecieron durante el Periodo Devónico, hace unos 400 millones de años, unos 170 millones de años antes de los dinosaurios. Basado en el historial de los fósiles, se pensaba que desaparecieron durante la extinción masiva que acabó con cerca de tres cuartos de las especies de la Tierra tras el impacto de un asteroide al final del Cretácico.

Después de haber sido hallado con vida, el celacanto fue catalogado como un "fósil viviente", una descripción que ahora evitan los científicos.

"Por definición, un fósil está muerto, y los celacantos han evolucionado mucho desde el Devónico", señaló el biólogo y coautor del estudio Marc Herbin, del Museo Nacional de Historia Natural de París.

Las aletas del celacanto tienen forma de lóbulo, lo que difiere estructuralmente de otros peces. Se cree que estos peces allanaron el camino para el crecimiento de extremidades en la evolución de los primeros vertebrados terrestres.

Los celacantos viven en profundidades oceánicas de hasta 800 metros. Durante las horas del día permanecen en cuevas volcánicas solos o en pequeños grupos. Las hembras suelen ser más grandes que los machos, llegando a cerca de dos metros y pesando unos 110 kilos.

Investigaciones previas habían sugerido que su esperanza de vida era de unos 20 años, con uno de los crecimientos corporales más rápidos entre los peces. No obstante, resultó que esto estaba basado en lecturas erradas hechas décadas atrás con otro tipo de anillos depositados en las escamas.

"Tras revaluar la historia de vida del celacanto basado en nuestra nueva estimación de edad, parece ser una de las más lentas -si no la más- entre todos los pescados", indicó Bruno Ernande, ecologista evolutivo marino de IFREMER y coautor del estudio. "Una esperanza de vida centenaria es algo".

El tiburón de Groenlandia, un gran depredador de las profundidades oceánicas, es considerado como el vertebrado con mayor longevidad de la Tierra, con una esperanza de vida de unos 400 años.

MSN Noticias: La Jornada

Feliz Día Papá

Enviamos nuestras felicitaciones a todos los padres, en especial a los que día a día buscan el sustento en el mar y las actividades de la pesca y acuicultura.

II. SITUACIÓN ACTUALIZADA AL 21 DE JUNIO DE 2021

TEMPERATURA SUPERFICIAL DEL AGUA

La **fig. 1** muestra la temperatura superficial del mar, el **19 de junio de 2021**, las lecturas se presentan en la Tabla 1.

Figura 1. Temperatura superficial del mar en el Istmo Centroamericano

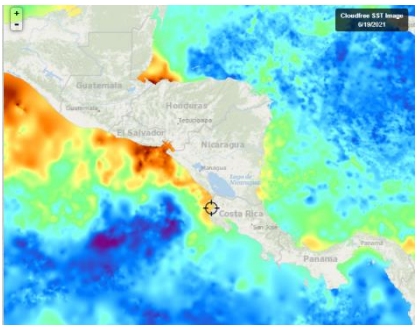

Fuente: FishTrack

Tabla 1. Distribución de Temperaturas Superficiales del Mar en el Pacífico y Caribe de Centroamérica.

Ubicación	Rango de Temperatura (°C)
Pacífico	
Tehuantepec	30.9 – 31.0
Costa de Guatemala	29.4 – 30.1
Costa de El Salvador	29.6 – 31.0
Costa de Nicaragua	29.4 – 30.8
Masachapa, Nicaragua	30.0
Papagayo	26.7 – 26.9
Golfo de Fonseca	30.4 – 30.9
Costa de Costa Rica	28.5 – 30.0
Costa de Panamá	27.7 – 28.7
Golfo de Panamá	27.8 – 29.4
Caribe	
Costa de Belice	28.9 – 30.2
Golfo de Honduras	30.3 - 30.6
Resto del Caribe Centroamericano	27.4 – 31.1

Para la semana que se informa, las aguas de la costa norte de Honduras se encuentras las más cálidas (Izabal/Cortés) y la más frías (Gracias a Dios).

La **Fig. 2** muestra la temperatura superficial del mar al **19 de junio de 2021,** en el litoral Caribe y Atlántico de la República Dominicana, cuyas lecturas se presentan en la Tabla 2.

Figura 2. Temperatura superficial del mar en el litoral Caribe y Atlántico de República Dominicana



Fuente: FishTrack

Tabla 2. Distribución de Temperaturas Superficiales del Mar en República Dominicana

Ubicación	Rango de Temperatura (°C)
Litoral Caribe	27.1 – 28.6
Litoral Atlántico	26.3 – 28.4
Bahía de Samaná (Atlántico)	27.3 – 28.2

CLOROFILA

La **fig. 3** muestra la presencia de la clorofila a, para el **19 de junio de 2021**; las lecturas correspondientes se presentan en la Tabla 3.

Fig. 3 Concentración de clorofila en los litorales Centroamericanos



Fuente: NASA EODIS, presentada por Clima Pesca

Tabla 3. Valores de clorofila a en el Istmo Centroamericano

Sitio	Valor clorofila a (mg/m^3)
Pacífico	
Istmo de Tehuantepec	0.01 - 01
Costa de Guatemala	IND
Costa de El Salvador	IND
Golfo de Fonseca	IND

Sitio	Valor clorofila a (mg/m^3)
Costa de Nicaragua	0.1 – 0.2
Gran Lago de Nicaragua	4.4 – 12.3
Papagayo	0.17 – 0.19
Golfo de Nicoya, Costa Rica	4.7 – 17.7
Litoral Pacífico de Costa Rica	1.8 – 4.0
Litoral Pacífico de Panamá (Golfo de Chiriquí)	0.6 – 5.0
Golfo de Panamá, Panamá	0.6 – 0.7
Caribe	
Costa de Belice	IND
Lago Izabal (Guatemala)	IND
Golfo de Honduras	IND
Costa Miskita de Honduras,	IND
Costa Caribe de Nicaragua	4.3 – 5.6
Costa Caribe de Costa Rica (Limón)	2.1 – 2.2
Bocas del Toro, Panamá	IND

Las lecturas de Clorofila a, para el periodo no se presentan visibles para algunas de las áreas del Pacífico y el Caribe Centroamericano.

La **fig. 4** muestra la presencia de la clorofila a, para el **19 de junio de 2021** en República Dominicana. Las lecturas correspondientes se presentan en la Tabla 4 donde se nota que no hay visibilidad para algunas áreas del Caribe y Atlántico.

Fig. 4 Concentración de clorofila a en los litorales de República Dominicana

Fuente: NASA – EODIS; presentada por Clima Pesca.

Tabla 4. Valores de Clorofila a, en República Dominicana

Sitio	Valor clorofila "a" (mg/m^3)
Samaná	IND
Litoral Atlántico	IND
Barahona (Caribe)	IND
Pedernales (Caribe)	IND
Lago Enriquillo	IND

VIENTO

La imagen de vientos superficial del **20/06/2021** (15:00, hora local) presentada en la **fig.5**, muestra los vientos superficiales en la región del SICA cuyas velocidades se registran en la Tabla 5.

Figura 5. Velocidades de los vientos superficiales en la región SICA

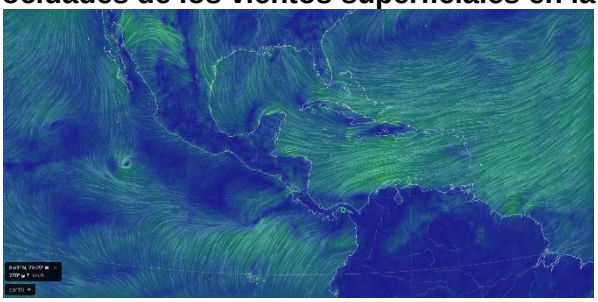

Fuente Earth

Tabla 5. Velocidades de vientos superficiales

	Sitio	Velocidad del viento (km/h)
Pacífico	Tehuantepec	7.4 – 9.3
	Costa de Guatemala	5.6 – 9.3
	Golfo de Fonseca	7.4 – 16.7
	Masachapa, Nicaragua	3.7
	Papagayo	5.6 – 7.4
	Golfo de Panamá	1.8 – 12.9
Caribe	Costa norte de Belice	24.1 – 27.8
	Roatán	33.3 – 38.9
	Puerto Cortés, Honduras	9.3
	Bluefields, Nicaragua	20.4 – 22.2
	Limón, Costa Rica	5.6
	Bocas del Toro, Panamá	1.8 – 3.7
	Colón, Panamá	9.3
Atlántico	Samaná, Rep. Dominicana	12.9 – 18.5
	Monte Cristi, Rep. Dominicana (Atlántico)	31.5

En la región de los países del SICA, las mayores velocidades del viento a las 15:00 horas de Centroamérica del 20 de junio de 2021, se registraron en el Golfo de Fonseca en el Pacífico; en Monte Cristi en el Atlántico y en Roatán en el Caribe.

BLANQUEAMIENTO DE CORALES[1]

Para las mediciones del estrés por calor de los corales, los niveles de alerta para la región se mantienen en los índices de cuidado para la costa del Pacífico en la región.

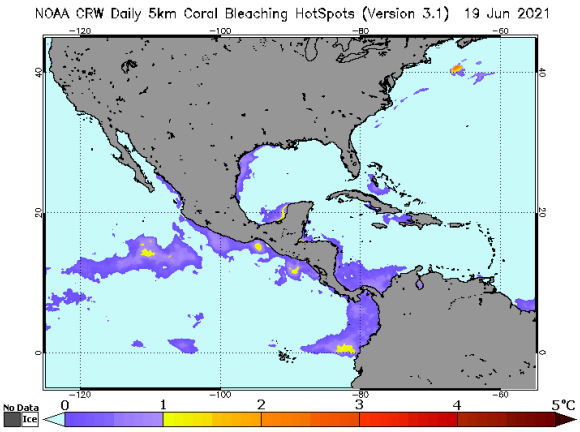

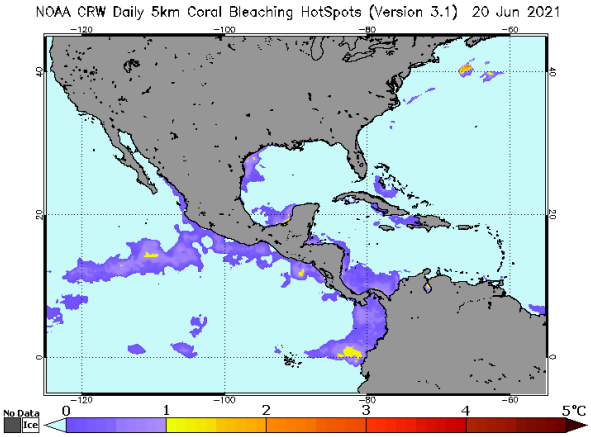

Área de alerta diaria de estrés por calor, blanqueamiento de coral versión satelital global de 5 km (versión 3.1, producto experimental)

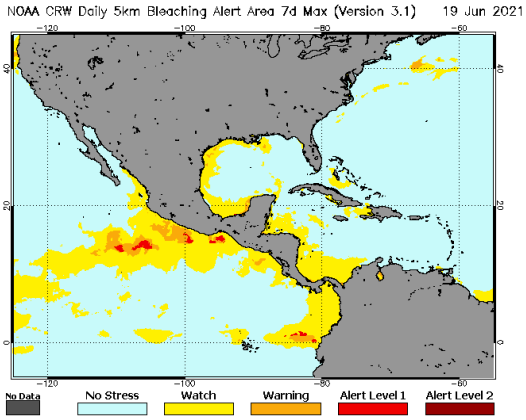

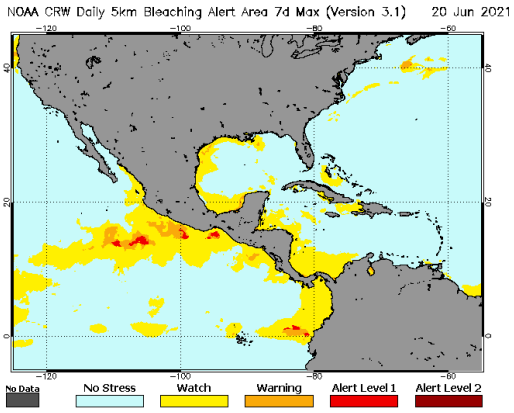

[1] Current Operational Coral Bleaching

III IMPACTOS SOBRE LA PESCA Y LA ACUICULTURA

INFORMACIÓN DE LOS EVENTOS METEOROLÓGICOS EN LA REGIÓN Y SU RELACIÓN CON LA PESCA Y LA ACUICULTURA
Período del 15 al 20 de junio de 2021
Fase de la luna durante el período informado: Luna nueva

EL SALVADOR: Pesca Artesanal Continental, en el Lago de Güija compartido entre El Salvador y Guatemala[2].

Sector Langue y La Ventana

Especie o grupo de especies	6 – 13 jun 2021 lb/semana	15 – 19 jun 2021 lb/semana	Precio primera venta USD/libra
Tilapia	564	340	0.75
Guapote tigre	18	21	1.60
Manjua (ejote)	120	230	1.00
Caracol	98	156	2.50

La situación se presentó normal.

NICARAGUA. Pesca Artesanal, Masachapa. Managua[3]

Especie o grupo de especies	06 -13 jun 2021		14-19 jun 2021	
	Captura semanal (lb/semana)	Precio primera venta (USD/libra)	Captura semanal (lb/semana)	Precio primera venta (USD/libra)
Pargo lunarejo 1-2 lb	6,851	2.99	9,795	2.99
Pargo lunarejo 3-5 lb	---	---	---	---
Pargo lunarejo ¾ lb	3,282	1.85	4,761	1.85
Pargo lunarejo 2-4 lb	2,408	2.99	2,165	2.99
Pargo lunarejo >4 lb	---	---	---	---
Pargo dientón	---	---	---	---
Pargo blanco o ruco	---	---	---	---
Pargo guacamayo	---	---	6,587	1.56
Pargo seda >10 lb	---	---	---	---
Pargo cola amarilla	1,208	1.42	1,854	1.42
Chatarra	5,439	0.57	4,303	0.57
Jurel ud. > 10 lb	---	---	---	---
Jurel (8-9 lb)	---	---	---	---
Jurel (3-5 lb)	---	---	---	---
Tiburón blanco	10,805	0.63	8,795	0.63
Tiburón tressehel	2,431	0.43	3,428	0.43
Tiburón gata (2 cachos)	2,431	0.23	---	---

[2] Información proporcionada por la señora Rosa Miriam Sandoval, miembro de FACOPADES.
[3] Información proporcionada por la señora María Obando.

Especie o grupo de especies	06 -13 jun 2021		14-19 jun 2021	
	Captura semanal (lb/semana)	Precio primera venta (USD/libra)	Captura semanal (lb/semana)	Precio primera venta (USD/libra)
Atún blanco	---	---	865	0.57
Atún negro ud. > 3lb	---	---	---	---
Atún negro	2,548	0.43	---	---
Atún aleta amarillas	657	0.85	2,543	0.57
Manta raya	---	---	---	---
Raya de dos cachos	---	---	---	---
Raya blanca entera	9,854	0.40	4,582	0.40
Pez hoja ud. >1lb	---	---	---	---
Dorado 2-6 lb	---	---	---	---
Dorado 6-12 lb	---	---	---	---
Dorado >13 lb	---	---	---	---
Robalo >10 lb	1,865	1.57	3,271	1.56
Macarela ud.>1 lb	4,362	0.85	3,975	0.85
Barracuda	---	---	---	---
Ruco > 1 lb	---	---	---	---
Ruco ¾	---	---	---	---
Ruco ½	---	---	---	---
Cabrilla (>5 lb)	---	---	---	---
Pez gallo	---	---	---	---
Pez aguja	---	---	---	---
Camarón jumbo	---	---	---	---
Total	**54,141**		**56,924**	

USD 1 = C$35.1357 (Banco Central de Nicaragua, 13 de junio de 2021)
USD 1 = C$35.1490 (Banco Central de Nicaragua, 20 de junio de 2021)

Se presentaron mareas altas a inicios del fin de semana, con llovizna durante la semana.

PANAMÁ. Pesca Artesanal, Provincia de Herrera[4]

Especie o grupo de especies	7 – 11 jun 2021	14-18 jun 2021
Sierra	2,490	3367
Congo	0	57
Revoltura	3,858	1307
Corvina	834	325
Cebra	279	126
Toyo	960	113
Bobo	0	0
Cojinua	1,805	900

[4] Informe enviado por la Sra. Rosa de Cedeño, ARAP.

Especie o grupo de especies	7 – 11 jun 2021	14-18 jun 2021
Pargo	311	157
Barbu	1,626	1064
Robalo	70	167
Bagre	850	442
Wuanco	728	4178
Jurel	474	893
Berrugate	27	14
Pampanita	0	0
Sardina	5,120	7840
Palmera	90	0
Zafiro	0	0
Raya	0	133
Sargento	0	0
Atún	0	0
Dorado	0	0
Pampano	0	0
Cherna	0	0
Cominate	287	127
Lisa	672	106
Barrilete	0	0
Cococha	0	0
Ñañao	0	0
Picua	332	37
Aguja	0	0
Aguirre	0	0
Mero	0	0
Camarón	389	19
Cocón	0	0
Pez Gallo	0	0
Total	**21,202**	**21,372**

La pesca corresponde a siete faenas realizadas por 46 embarcaciones para un rendimiento estuvo en torno a las 464.6 libras por embarcación en relación a las 275 libras por embarcación de la semana anterior.

Se reporta normalidad en la ejecución de la pesca.

RESUMEN REGIONAL

La pesca se ha mantenido en los niveles de la semana anterior, sin incidencias en el clima que la pudieran afectar. A inicios del fin de semana se inician mareas altas en la costa del Pacífico.

IV. METEOROLOGIA Y OCEANOGRAFIA 21/06/2021

Pronóstico Centro de Predicción Climática. **Período: 17 al 23 de junio de 2021.**

Se espera que el sistema de baja presión sobre el Golfo de México traiga fuertes lluvias en el oeste de Guatemala.

Se esperan lluvias torrenciales en el oeste y sur de Guatemala durante el período de las perspectivas.

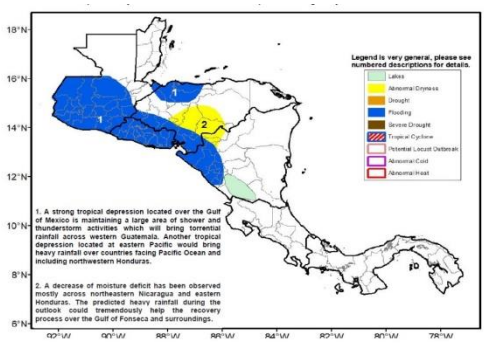

Las fuertes lluvias prevalecieron en el sureste de Guatemala, El Salvador y las áreas circundantes del Golfo de Fonseca causando inundaciones repentinas en las áreas urbanas de San Salvador en El Salvador, el departamento de Yoro y Tegucigalpa en Honduras. Se han reportado deslizamientos de tierra sobre Sensuntepeque en El Salvador, y 2 deslizamientos de tierra en el municipio San Cristóbal de Alta Verapaz en Guatemala. Las lluvias ligeras a moderadas prevalecieron en Belice, el norte y este de Honduras, Nicaragua, Panamá y Costa Rica. En comparación con las lluvias estacionales, se han observado lluvias por debajo de lo normal en la mayor parte de Guatemala, la mayor parte de Honduras y el este de Nicaragua. Aunque la semana pasada las fuertes lluvias ayudaron a reducir la acumulación actual de déficit de humedad en el sur de Honduras y el norte de Nicaragua, la vegetación necesitaría más tiempo para responder al cambio real de la condición del suelo. Esta semana se ha observado una vegetación deficiente en el norte de Belice y el centro este de Guatemala.

Durante el período del pronóstico, se espera que dos sistemas de baja presión ubicados sobre el Golfo de México y sobre el Océano Pacífico oriental traigan fuertes lluvias a lo largo del oeste y sur de Guatemala, El Salvador, sur de Honduras, noroeste y noreste de Nicaragua. Se esperan lluvias estacionales en el resto del área de Centroamérica.

English version here: **Climate Prediction Center's Central America Hazards Outlook. 17 June – 23 June 2021**

El Salvador: información sobre oleaje y viento en el mar[5]
Fecha: 17 de junio de 2021

Para el domingo 20, lunes 21 y martes 22 de junio en la costa de El Salvador, se recomienda precaución, por oleaje más rápido y alto, que aumentará la rapidez de las corrientes de retorno y la altura de las olas en la zona de rompiente.

El oleaje que arribará a la costa de El Salvador es generado por tormentas extra tropicales en el Pacífico Sur frente a la Antártida entre Oceanía y Suramérica. El viento en el mar frente a nuestra costa estará influenciado por el flujo del Este (vientos alisios) que sopla sobre el mar Caribe atravesando el istmo Centroamericano sobre los lagos de Nicaragua y por el flujo del Sur (vientos monzones) que desplaza la Zona de Convergencia Inter-Tropical hacia el Norte acercándola a Centroamérica.

Pronóstico Semanal de Oleaje y Viento en el Mar

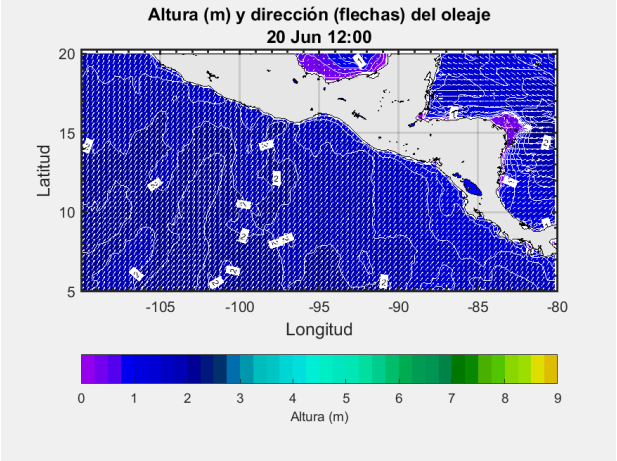

En la costa de El Salvador el oleaje vendrá del Sur-suroeste con velocidad entre 40 a 60 kilómetros por hora y altura máxima entre 1.5 y 1.8 metros, mientras que el viento en el mar provendrá preferentemente del Sur-sureste con velocidad máxima entre 16 y 28 kilómetros por hora.

Para el domingo 20 de junio de 2021 se prevé que el oleaje vendrá del Sur-suroeste con velocidad de 60 kilómetros por hora y altura máxima entre 1.3 y 1.6 metros y el viento en el mar provendrá preferentemente del Oeste con velocidad entre 8 y 16 kilómetros por hora.

Frente a la costa de El Salvador los valores típicos para el oleaje son 35 kilómetros por hora de velocidad y 1.5 metros de altura, mientras que para el viento en el mar es 12 kilómetros por hora de rapidez.

Procedimiento para visualizar en Clima Pesca informes actualizados de cada una de las oficinas de Meteorología y Oceanografía de los países del SICA.

1. En la barra superior encontrarán el título PRONÓSTICO, ingresan a esa sección.
2. Aparecen las banderas de los países del SICA, colóquese sobre la bandera del país que sea de su interés.
3. Dar clic y aparecerá el más reciente boletín informativo del Clima y Oceanografía.

También pueden ingresar a los enlaces que se detallan a continuación:

Belice: http://www.hydromet.gov.bz/forecasts/marine-forecast
Costa Rica: http://miocimar.ucr.ac.cr/
El Salvador: http://www.snet.gob.sv/ver/meteorologia/pronostico/24+horas/
Guatemala: www.insivumeh.gob.gt
Honduras: http://copeco.gob.hn/situacion-actual
Nicaragua: http://www.ineter.gob.ni/pronosticomaritimo
Panamá: http://www.hidromet.com.pa/pronostico_extendido.php
República Dominicana: http://www.onamet.gov.do/pronostico.php?s=pg
http://www.onamet.gov.do/m/pdto/08w-wprono/02w-winforme-marino.php

Anexo 1. Precios de los produtos de la pesca y la acuicultura

MINISTERIO DE AGRICULTURA Y GANADERÍA
GOBIERNO DE EL SALVADOR

INDECAEA1100621

menú

Informe Diario de Precios Minoristas, según plazas visitadas
Productos Pesqueros
15 de junio de 2021

		TIENDONA			SONSONATE			USULUTAN			SANTA ROSA DE LIMA		
Producto	Unid. de Venta	Promedio	Mínimo	Máximo	Promedio	Mínimo	Máximo	Promedio	Mínimo	Máximo	Promedio	Mínimo	Máximo
BAGRE, PESCADO ENTERO, FRESCO	LIBRA	1.25	1.25	1.25	2.00	2.00	2.00	n.d.	n.d.	n.d.	1.50	1.50	1.50
BOCA COLORADA, PESCADO ENTERO MEDIANC	LIBRA	3.75	3.75	3.75	n.d.	n.d.	n.d.	n.d.	n.d.	n.d.	3.50	3.50	3.50
CAMARON MEDIANO	LIBRA	8.00	8.00	8.00	4.00	4.00	4.00	n.d.	n.d.	n.d.	4.00	4.00	4.00
CAMARON AGUA DULCE	LIBRA	4.00	4.00	4.00	n.d.	n.d.	n.d.	n.d.	n.d.	n.d.	3.50	3.50	3.50
CAMARON GRANDE	LIBRA	10.00	10.00	10.00	7.00	7.00	7.00	n.d.	n.d.	n.d.	6.00	6.00	6.00
CAMARONCILLO SECO SALADO	LIBRA	5.00	5.00	5.00	n.d.	n.d.	n.d.	n.d.	n.d.	n.d.	4.50	4.50	4.50
COLA DE CAMARON	LIBRA	1.25	1.25	1.25	3.00	3.00	3.00	n.d.	n.d.	n.d.	3.00	3.00	3.00
CORVINA, FRESCO, ENTERO	LIBRA	2.50	2.50	2.50	2.25	2.25	2.25	n.d.	n.d.	n.d.	3.50	3.50	3.50
LONJA O FILETE DE DORADO	LIBRA	5.50	5.50	5.50	n.d.	n.d.	n.d.	n.d.	n.d.	n.d.	n.d.	n.d.	n.d.
LONJA O FILETE DE BOCA COLORADA O PARGC	LIBRA	5.00	5.00	5.00	n.d.	n.d.	n.d.	n.d.	n.d.	n.d.	n.d.	n.d.	n.d.
LONJA O FILETE DE TIBURON	LIBRA	3.50	3.50	3.50	n.d.	n.d.	n.d.	n.d.	n.d.	n.d.	n.d.	n.d.	n.d.
MACARELA, FRESCO, ENTERO	LIBRA	1.75	1.75	1.75	2.25	2.25	2.25	n.d.	n.d.	n.d.	n.d.	n.d.	n.d.
MACARELA, SECO, ENTERO	LIBRA	6.00	6.00	6.00	n.d.	n.d.	n.d.	n.d.	n.d.	n.d.	n.d.	n.d.	n.d.
ROBALO, FRESCO, ENTERO	LIBRA	2.50	2.50	2.50	n.d.	n.d.	n.d.	n.d.	n.d.	n.d.	3.50	3.50	3.50
TILAPIA, FRESCA, ENTERA, GRANDE	LIBRA	1.25	1.25	1.25	n.d.	n.d.	n.d.	n.d.	n.d.	n.d.	2.00	2.00	2.00

Leyenda: (123): Disminución de los promedios / 100%: Subida de más del 15% con respecto al día anterior
Nota: Precios Promedios Preliminares
n.d. No disponible.
Plazas visitadas este día: Tiendona-San Salvador, Sonsonate, Usulutan, Santa Rosa De Lima.

Precios de la semana del 10 al 16 de junio de 2021

GOBIERNO de GUATEMALA
MINISTERIO DE AGRICULTURA, GANADERÍA Y ALIMENTACIÓN

Hidrobiológicos

Tabla 1. Precios diarios, pagados al mayorista

Producto	Medida	Precios diarios (quetzales)					Promedio semanal (quetzales)	
		10	11	14	15	16	10 al 16 jun 2021	03 al 09 jun 2021
Camarón blanco, grande, con cabeza, de primera	Quintal	SO	SO	SO	SO	SO	-	-
Camarón blanco, grande, sin cabeza, de primera (mar)	Quintal	4,400.00	4,400.00	4,400.00	4,400.00	4,400.00	**4,400.00**	4,400.00
Camarón blanco, mediano, con cabeza, de primera	Quintal	SO	SO	SO	SO	SO	-	-
Camarón blanco, mediano, sin cabeza, de primera (mar)	Quintal	4,100.00	4,100.00	4,100.00	4,100.00	4,100.00	**4,100.00**	4,100.00
Camarón blanco, pequeño, con cabeza, de primera	Quintal	SO	SO	SO	SO	SO	-	-
Camarón blanco, pequeño, sin cabeza, de primera (mar)	Quintal	SO	SO	SO	SO	SO	-	-
Camarón Chacalín, mediano de primera	Arroba	450.00	450.00	450.00	450.00	450.00	**450.00**	450.00
Camarón grande, de primera con cabeza (estanque)	Quintal	2,400.00	2,400.00	2,400.00	2,400.00	2,400.00	**2,400.00**	2,400.00
Camarón grande, de primera sin cabeza (estanque)	Quintal	3,300.00	3,300.00	3,300.00	3,300.00	3,300.00	**3,300.00**	3,300.00
Camarón mediano, de primera con cabeza (estanque)	Quintal	2,100.00	2,100.00	2,100.00	2,100.00	2,100.00	**2,100.00**	2,100.00
Camarón mediano, de primera sin cabeza (estanque)	Quintal	2,800.00	2,800.00	2,800.00	2,800.00	2,800.00	**2,800.00**	2,800.00
Camarón pequeño, de primera con cabeza (estanque)	Quintal	1,800.00	1,800.00	1,800.00	1,800.00	1,800.00	**1,800.00**	1,800.00
Camarón pequeño, de primera sin cabeza (estanque)	Quintal	2,000.00	2,000.00	2,000.00	2,000.00	2,000.00	**2,000.00**	2,000.00
Corvina entera, revuelta, de primera	Quintal	1,800.00	1,800.00	1,800.00	1,800.00	1,800.00	**1,800.00**	1,800.00
Filete de corvina, de primera	Quintal	3,200.00	3,200.00	3,200.00	3,200.00	3,200.00	**3,200.00**	3,200.00
Filete de dorado, de primera	Quintal	3,000.00	3,000.00	3,000.00	3,000.00	3,000.00	**3,000.00**	3,000.00
Filete de róbalo, de primera	Arroba	1,250.00	1,250.00	1,250.00	1,250.00	1,250.00	**1,250.00**	1,250.00
Filete de tiburón, de primera	Quintal	2,300.00	2,300.00	2,300.00	2,300.00	2,300.00	**2,300.00**	2,300.00
Pargo entero, revuelto, de primera	Quintal	2,000.00	2,000.00	2,000.00	2,000.00	2,000.00	**2,000.00**	2,000.00
Pargo grande, de primera	Quintal	2,200.00	2,200.00	2,200.00	2,200.00	2,200.00	**2,200.00**	2,200.00
Pargo mediano, de primera	Quintal	2,000.00	2,000.00	2,000.00	2,000.00	2,000.00	**2,000.00**	2,000.00
Pargo pequeño, de primera	Quintal	1,800.00	1,800.00	1,800.00	1,800.00	1,800.00	**1,800.00**	1,800.00
Róbalo entero, revuelto	Quintal	3,000.00	3,000.00	3,000.00	3,000.00	3,000.00	**3,000.00**	2,880.00
Róbalo grande, de primera	Quintal	3,300.00	3,300.00	3,300.00	3,300.00	3,300.00	**3,300.00**	3,140.00
Róbalo mediano, de primera	Quintal	3,000.00	3,000.00	3,000.00	3,000.00	3,000.00	**3,000.00**	2,880.00
Róbalo pequeño, de primera	Quintal	SO	SO	SO	SO	SO	-	-
Tiburón entero, revuelto, de primera	Quintal	1,300.00	1,300.00	1,300.00	1,300.00	1,300.00	**1,300.00**	1,300.00
Tilapia grande, de primera	Quintal	1,200.00	1,200.00	1,200.00	1,200.00	1,200.00	**1,200.00**	1,240.00
Tilapia mediana, de primera	Quintal	1,100.00	1,100.00	1,100.00	1,100.00	1,100.00	**1,100.00**	1,140.00
Tilapia pequeña, de primera	Quintal	1,000.00	1,000.00	1,000.00	1,000.00	1,000.00	**1,000.00**	1,040.00

Fuente: Investigación primaria de Planeamiento del Ministerio de Agricultura. Ganadería y Alimentación, investigados en el mercado "La Terminal" zona 4, Ciudad Capital.
SO= Sin oferta. (La calidad monitoreada). ND = No Disponible.

GOBIERNO DE LA REPÚBLICA DE HONDURAS | SECRETARÍA DE AGRICULTURA Y GANADERÍA

USDA | USAID | FHIA FUNDACIÓN HONDUREÑA DE INVESTIGACIÓN AGRÍCOLA | SIMPAH

Sistema de Información de Mercados de Productos Agrícolas de Honduras (SIMPAH)

Reporte semanal de precios de venta al por mayor de pecuarios y otros*

Ciudad Tegucigalpa

***Precios mayoristas representan ventas por primeros recibidores en el mercado a comerciantes minoristas u otros compradores para productos de buena calidad y condición, a no ser que sea indicado.**

Código reporte: TGA_PEC, No. 23 **Jueves, 17 de junio de 2021**

Producto	Mercado	Origen	Unidad de Venta	Precios			
				Rango		Rango Moda	
				Bajo	Alto	Bajo	Alto
				Lempiras			
Pescados y mariscos							
Calamar con tinta	La Isla	La Mosquitia	Libra	150.00	150.00		
Camarón cola verde	La Isla	Cedeño	Libra	130.00	130.00		
Camarón de cultivo con cabeza	La Isla	Cedeño	Libra	80.00	80.00		
Camarón de cultivo sin cabeza	La Isla	Cedeño	Libra	130.00	140.00		
Camarón Tigre	La Isla	Cedeño	Libra	85.00	90.00		
Caracol	La Isla	La Mosquitia	Libra	18.00	180.00		
Curiles	La Isla	Cedeño	Cien und (6 lb)	500.00	500.00		
Filete de Corvina	La Isla	Cedeño	Libra	150.00	150.00		
Filete de Raya	La Isla	Cedeño	Libra	55.00	60.00	55.00	55.00
Filete de Robalo	La Isla	Cedeño	Libra	150.00	150.00		
Filete de Tilapia	La Isla	Lago de Yojoa	Libra	110.00	110.00		
Jaiba	La Isla	Cedeño	Libra	25.00	30.00		
Langosta	La Isla	La Mosquitia	Libra	250.00	300.00	250.00	250.00
Pescado Babosa	La Isla	Cedeño	Libra	65.00	65.00		
Pescado Bagre	La Isla	Cedeño	Libra	50.00	50.00		
Pescado Corvina	La Isla	Cedeño	Libra	65.00	70.00	65.00	65.00
Pescado Jurel	La Isla	Cedeño	Libra	15.00	20.00	15.00	15.00
Pescado Lisa	La Isla	Cedeño	Libra	25.00	25.00		
Pescado Mero	La Isla	Cedeño	Libra	70.00	70.00		
Pescado Pargo rojo	La Isla	Cedeño	Libra	65.00	70.00	65.00	65.00
Pescado Robalo	La Isla	Cedeño	Libra	65.00	70.00	65.00	65.00
Pescado Ruco	La Isla	Cedeño	Libra	25.00	25.00		
Pescado Tilapia roja	La Isla	Lago de Yojoa	Libra	45.00	50.00	45.00	45.00

Banco Central de Honduras, tasa de cambio: USD 1 = L. 23.9547