CLIMA PESCA
Nota Informativa Año 8 N°26
05/07/2021

SECCIONES	CONTENIDO	PÁGINA
I	**Noticias** El Clima Pesca en Apple Austral, el nuevo océano del planeta Tierra. ¿Dónde está ubicado?	1 2
II	**Situación actualizada** Temperatura Superficial del Mar (TSM), Clorofila, Vientos, Blanqueamiento de Corales	3 7
III	**Impactos sobre la Pesca y la Acuicultura,** Resumen Regional	8 9
IV	**Meteorología y Oceanografía**	9
ANEXO 1	**Precios de productos de la pesca y acuicultura**	12

I. NOTICIAS

Clima Pesca en Apple

Con mucho placer nos permitimos informarles a nuestros lectores que la aplicación para teléfono inteligente del Clima Pesca, se encuentra ya habilitada para los celulares y equipos informáticos con la plataforma Apple.

Pueden encontrar la aplicación en Apple Store y descargar totalmente gratis.

De esta manera contribuimos a que tu pesca sea más segura y abundante.

Clima Pesca: Pescando con teléfonos inteligentes

Austral, el nuevo océano del planeta Tierra. ¿Dónde está ubicado?

National Geographic, uno de los grupos cartográficos más destacados en materia de exploración científica, historia, naturaleza y cultura, reveló oficialmente la existencia de un quinto océano en el planeta Tierra que ha sido denominado océano Austral y que está ubicado en una zona que rodea a la Antártida.

Esta región, anteriormente, era conocida como el estrecho de Gerlache, y se caracterizaba por ser la confluencia de los tramos más australes de los océanos Pacífico, Atlántico y Ártico. “Se encuentra frente a la costa oeste de la península Antártica, en la gran franja de océano alrededor de la Antártida, que ha sido reclasificada como océano Austral por los cartógrafos de National Geographic”, explicaron los expertos.

El estrecho de Gerlache alguna vez se habría considerado parte del Pacífico, pero a partir de ahora adquirirá una nueva connotación geográfica que se suma a los cuatro océanos ya reconocidos: Atlántico, Pacífico, Índico y Ártico.

El debate entre los geógrafos giraba sobre si las aguas alrededor de la Antártida tenían suficientes características únicas para merecer su propio nombre y ser categorizadas como un quinto océano en la Tierra, o si eran simplemente extensiones frías del sur de los océanos Pacífico, Atlántico e Índico.

“*Cualquiera que haya estado en ese sitio tendrá dificultades para explicar qué tiene de fascinante, pero todos estarán de acuerdo en que los glaciares son más azules, el aire es más frío, las montañas son más intimidantes y los paisajes son más cautivadores que en cualquier otro lugar al que puedas ir*”, aseguró Seth Sykora-Bodie, científico marino de la Administración Nacional Oceánica y Atmosférica (NOAA) y Explorador de National Geographic.

Por su parte, el geógrafo Alex Tait agregó que el océano Austral ha sido clasificado por los científicos durante mucho tiempo, aunque nunca había sido reconocido oficialmente debido a que no existía un acuerdo internacional al respecto.

“Siempre lo hemos etiquetado, pero lo hemos etiquetado de manera diferente [a otros océanos]. (...) Este cambio fue dar el último paso y decir que queremos reconocerlo por su separación ecológica”, concluyó Tait, mientras que la bióloga marina y exploradora de National Geographic, Sylvia Earle, elogió la actualización cartográfica.

“*Si bien hay un solo océano interconectado, felicitamos a National Geographic por reconocer oficialmente el cuerpo de agua que rodea a la Antártida como el océano Austral*”, escribió Earle en un comunicado enviado por correo electrónico.

Características del nuevo océano

A diferencia de los otros océanos, que están definidos por los continentes que los rodean, el nuevo océano Austral está definido por una corriente, pues los científicos estiman que la Corriente Circumpolar Antártica (ACC, por sus siglas en inglés) se estableció aproximadamente hace 34 millones de años en esa región de la Antártida que se separó de América del Sur.

Los expertos de National Geographic explicaron que la corriente ACC fluye de oeste a este alrededor de la Antártida, "*en una amplia banda fluctuante centrada aproximadamente en una latitud de 60 grados sur, la línea que ahora se define como el límite norte del océano Austral*".

La corriente del océano Austral está integrada por aguas que son más frías y menos saladas que las aguas del océano al norte. Además, transporta más agua que cualquier otra corriente oceánica conocida hasta ahora.

"El agua fría y densa que se hunde hasta el fondo del océano frente a la Antártida también ayuda a almacenar carbono en las profundidades del océano. De ambas formas, el océano Austral tiene un impacto crucial en el clima de la Tierra, concluyeron los geógrafos, quienes advirtieron que el agua de este océano que se mueve a través de la ACC se está calentando.

Fuente: Semana

II. SITUACIÓN ACTUALIZADA AL 05 DE JULIO DE 2021

TEMPERATURA SUPERFICIAL DEL AGUA

La **fig. 1** muestra la temperatura superficial del mar, el **03 de julio de 2021**, las lecturas se presentan en la Tabla 1.

Figura 1. Temperatura superficial del mar en el Istmo Centroamericano

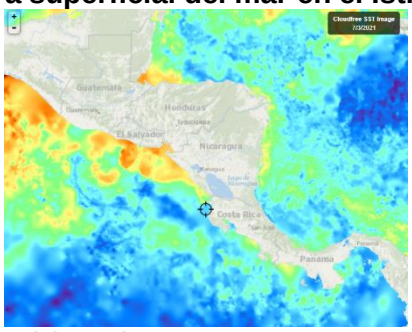

Fuente: FishTrack

Tabla 1. Distribución de Temperaturas Superficiales del Mar en el Pacífico y Caribe de Centroamérica.

Ubicación	Rango de Temperatura (°C)
Pacífico	
Tehuantepec	29.8 – 30.2
Costa de Guatemala	28.9 – 30.0
Costa de El Salvador	29.1 – 30.5
Costa de Nicaragua	29.3 – 30.1
Masachapa, Nicaragua	29.3
Papagayo	27.9 – 28.4
Golfo de Fonseca	29.9 – 30.1

Ubicación	Rango de Temperatura (°C)
Costa de Costa Rica	28.3 – 29.6
Costa de Panamá	28.0 – 29.6
Golfo de Panamá	28.0 – 29.4
Caribe	
Costa de Belice	29.1 – 30.0
Golfo de Honduras	30.1 - 30.2
Resto del Caribe Centroamericano	28.1 – 29.9

Para la semana que se informa, las aguas de la costa norte de Honduras se encuentras las más cálidas en las costas de El Salvador y la más frías en Papagayo

La **fig. 2** muestra la temperatura superficial del mar al **03 de julio de 2021,** en el litoral Caribe y Atlántico de la República Dominicana, cuyas lecturas se presentan en la Tabla 2.

Figura 2. Temperatura superficial del mar en el litoral Caribe y Atlántico de República Dominicana

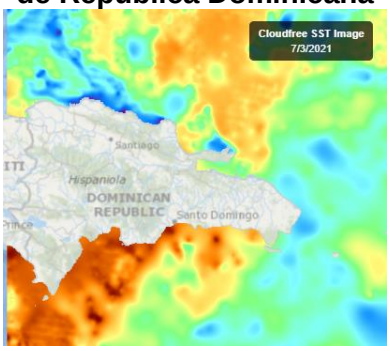

Fuente: FishTrack

Tabla 2. Distribución de Temperaturas Superficiales del Mar en República Dominicana

Ubicación	Rango de Temperatura (°C)
Litoral Caribe	28.4 – 29.0
Litoral Atlántico	27.1 – 28.5
Bahía de Samaná (Atlántico)	28.0 – 28.3

CLOROFILA

La **fig. 3** muestra la presencia de la clorofila a, para el **03 de julio de 2021**; las lecturas correspondientes se presentan en la Tabla 3.

Fig. 3 Concentración de clorofila en los litorales Centroamericanos



Fuente: NASA EODIS, presentada por Clima Pesca

Tabla 3. **Valores de clorofila a en el Istmo Centroamericano**

Sitio	Valor clorofila a (mg/m^3)
Pacífico	
Istmo de Tehuantepec	IND
Costa de Guatemala	0.7 – 4.8
Costa de El Salvador	0.5 – 4.3
Golfo de Fonseca	2.1 – 17.7
Costa de Nicaragua	0.3 – 4.1
Gran Lago de Nicaragua	6.1 – 13.1
Papagayo	0.01 – 0.3
Golfo de Nicoya, Costa Rica	6.7 – 17.7
Litoral Pacífico de Costa Rica	IND
Litoral Pacífico de Panamá (Golfo de Chiriquí)	0.5 – 1.8
Golfo de Panamá, Panamá	IND
Caribe	
Costa de Belice	1.0 – 7.6
Lago Izabal (Guatemala)	IND
Golfo de Honduras	IND
Costa Miskita de Honduras,	IND
Costa Caribe de Nicaragua	IND
Costa Caribe de Costa Rica (Limón)	IND
Bocas del Toro, Panamá	IND

Las lecturas de Clorofila a, para el periodo no se presentan visibles para algunas de las áreas del Pacífico y el Caribe Centroamericano.

La **fig. 4** muestra la presencia de la clorofila a, para el **03 de julio de 2021** en República Dominicana. Las lecturas correspondientes se presentan en la Tabla 4 donde se nota que no hay visibilidad para algunas áreas del Caribe y Atlántico.

Fig. 4 Concentración de clorofila a en los litorales de República Dominicana

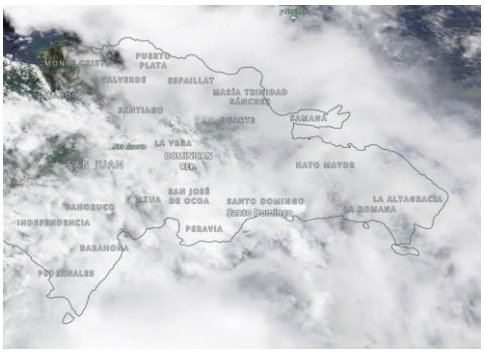

Fuente: NASA – EODIS; presentada por Clima Pesca.

Tabla 4. Valores de Clorofila a, en República Dominicana

Sitio	Valor clorofila "a" (mg/m^3)
Samaná	IND
Litoral Atlántico	IND
Barahona (Caribe)	IND
Pedernales (Caribe)	IND
Lago Enriquillo	IND

VIENTO

La imagen de vientos superficial del **04/06/2021** (15:00, hora local) presentada en la **fig.5** muestra los vientos superficiales en la región del SICA cuyas velocidades se registran en la Tabla 5.

Figura 5. Velocidades de los vientos superficiales en la región SICA

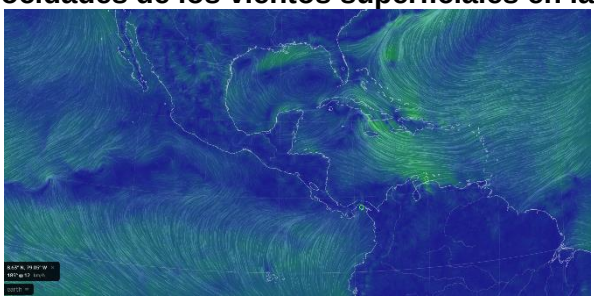

Fuente Earth

Tabla 5. Velocidades de vientos superficiales

	Sitio	Velocidad del viento (km/h)
Pacífico	Tehuantepec	5.6 – 9.3
	Costa de Guatemala	3.7 – 9.3
	Golfo de Fonseca	5.6 – 9.3
	Masachapa, Nicaragua	5.6
	Papagayo	3.7 – 5.6

	Sitio	Velocidad del viento (km/h)
	Golfo de Panamá	5.6 – 14.8
Caribe	Costa norte de Belice	18.5 – 27.8
	Roatán	20.4 – 22.2
	Puerto Cortés, Honduras	5.6
	Bluefields, Nicaragua	11.1
	Limón, Costa Rica	3.7
	Bocas del Toro, Panamá	3.7 – 5.6
	Colón, Panamá	7.4
Atlántico	Samaná, Rep. Dominicana	14.8 – 22.2
	Monte Cristi, Rep. Dominicana (Atlántico)	18.5

En la región de los países del SICA, las mayores velocidades del viento a las 15:00 horas de Centroamérica del 04 de julio de 2021, se registraron en el Golfo de Fonseca y Tehuantepec en el Pacífico; en Samaná en el Atlántico y la costa norte de Belice en el Caribe.

BLANQUEAMIENTO DE CORALES[1]

Para las mediciones del estrés por calor de los corales, los niveles de alerta para la región se mantienen en los índices de cuidado para la costa del Pacífico en la región.

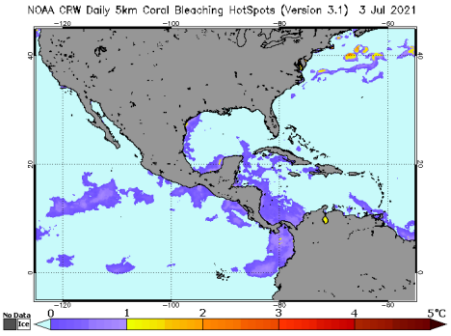

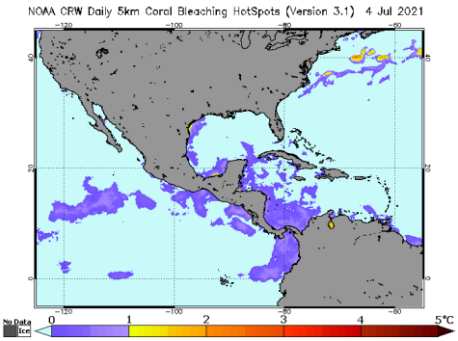

Área de alerta diaria de estrés por calor, blanqueamiento de coral versión satelital global de 5 km (versión 3.1, producto experimental)

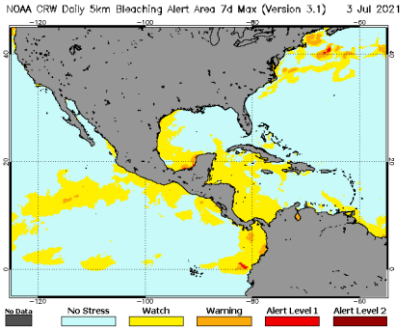

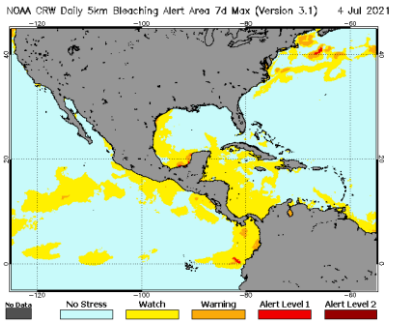

[1] Current Operational Coral Bleaching

III IMPACTOS SOBRE LA PESCA Y LA ACUICULTURA

INFORMACIÓN DE LOS EVENTOS METEOROLÓGICOS EN LA REGIÓN Y SU RELACIÓN CON LA PESCA Y LA ACUICULTURA
Período del 28 de junio al 04 de julio de 2021
Fase de la luna durante el período informado: Cuarto Menguante

EL SALVADOR: Pesca Artesanal Continental, en el Lago de Güija compartido entre El Salvador y Guatemala[2].

Sector Langue y La Ventana

Especie o grupo de especies	21 – 27 jun 2021 lb/semana	28 jun – 4 jul 2021 lb/semana	Precio primera venta USD/libra
Tilapia	172	316	0.75
Guapote tigre	15	33	1.60
Manjua (ejote)	340	270	1.00
Caracol	178	192	2.50

En la semana de han presentado lluvias, pero no afectaron la actividad pesquera.

PANAMÁ. Pesca Artesanal, Provincia de Herrera[3]

Especie o grupo de especies	21-25 jun 2021	28 jun – 2 jul 2021
Sierra	2,688	2700
Congo	0	478
Revoltura	1,599	2000
Corvina	293	2308
Cebra	1,257	399
Toyo	127	124
Bobo	0	0
Cojinua	405	518
Pargo	401	388
Barbu	63	461
Robalo	0	1732
Bagre	75	601
Wuanco	2,157	1265
Jurel	328	295
Berrugate	0	18
Pampanita	0	0
Sardina	9,200	7360
Palmera	0	0
Zafiro	0	0
Raya	0	62
Sargento	0	0
Atún	0	0
Dorado	0	0

[2] Información proporcionada por la señora Rosa Miriam Sandoval, miembro de FACOPADES.
[3] Informe enviado por la Sr. Juan Pimentel ARAP.

Especie o grupo de especies	21-25 jun 2021	28 jun – 2 jul 2021
Pampano	0	0
Cherna	0	0
Cominate	0	156
Lisa	27	278
Barrilete	0	0
Cococha	0	0
Ñañao	0	0
Picua	1,738	10
Aguja	0	0
Aguirre	0	0
Mero	0	0
Camarón	73	18
Cocón	0	0
Pez Gallo	0	0
Total	**20,431**	**21,171**

La pesca corresponde a siete faenas realizadas por 50 embarcaciones para un rendimiento que estuvo en torno a las 423.4 libras por embarcación en relación a las 498.3 libras por embarcación de la semana anterior.

Durante tres días se presentaron lluvias y vientos fuertes.

RESUMEN REGIONAL

Al igual que la semana anterior, se han mantenido las pesquerías no viéndose afectadas por las condiciones del clima.

El Caribe esta semana se ha visto afectado por el primer huracán de la temporada denominado como Elsa, que el sábado llegó a la isla La Española (República Dominicana y Haití) con vientos máximos sostenidos de 75 millas por hora (120 km/h).

El sistema meteorológico se convirtió en huracán mientras se situaba a unos 30 kilómetros al oeste-suroeste de Barbados con vientos máximos sostenidos de 120 kilómetros por hora. Los pronósticos apuntan a que impactará Miami en los primeros días de la próxima semana, luego de pasar por Cuba, Puerto Rico y otros países del Caribe.

En Santo Domingo, las olas de hasta cuatro metros (12 a 14 pies) de altura arrojaban algunos escombros a la orilla del mar y al malecón, sin afectar a personas ni casas. Sin embargo, se reportan dos muertes al derrumbarse un muro en la provincia de Bahoruco, en el suroeste, debido a los fuertes vientos y que había inundaciones cerca de la capital.

IV. METEOROLOGIA Y OCEANOGRAFIA 05/07/2021

Pronóstico Centro de Predicción Climática. **Período: 01 al 07 de julio de 2021.**

Se han reportado inundaciones repentinas y deslizamientos de tierra en el departamento de Baja Verapaz de Guatemala

Se ha observado recuperación de la humedad del suelo y de la vegetación sobre el Golfo de Fonseca y sus alrededores.

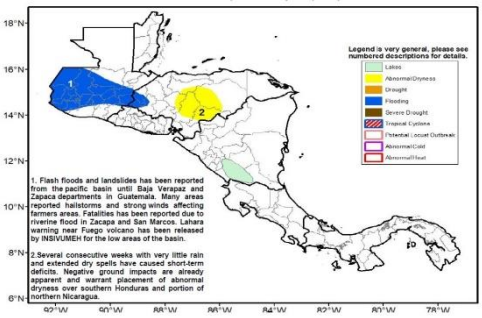

En general, la lluvia fue suprimida en la mayor parte de Centroamérica durante los últimos 7 días. Solo el sur de Guatemala, El Salvador y sus fronteras con el suroeste de Honduras y el sureste de Guatemala recibieron precipitaciones cercanas a la media. Si bien la mayoría de las áreas frente al Océano Atlántico experimentaron déficits de lluvia, la precipitación más grande (más de 100 mm) prevaleció a lo largo de la costa de El Salvador. Durante los últimos 30 días, partes del centro de Guatemala, Belice, la mayoría de las áreas de Honduras y Nicaragua exhibieron importantes déficits de lluvia. Observando que el reciente aumento de las precipitaciones ha ayudado significativamente a reducir la sequedad anormal a corto plazo en la parte oriental de Honduras y la parte noreste de Nicaragua. Sin embargo, las lluvias reprimidas persistieron en la parte sur de Honduras. Algunas de estas mismas regiones han experimentado una racha seca de más de 10 días consecutivos. Como resultado, la salud de la vegetación, según el Índice de Salud de la Vegetación (VHI) y otros productos, se está degradando rápidamente. Los valores de VHI también son bajos en gran parte del oeste de Nicaragua, a pesar de las lluvias más frecuentes. Mientras tanto, las condiciones del suelo parecen favorables en las regiones más húmedas del sur.

Durante el período de las perspectivas, el Sistema Global de Pronóstico por Conjunto (GEFS) del NCEP sugiere que es probable que las lluvias (100-200 mm) continúen a lo largo de la costa caribeña de Nicaragua, el este de Honduras y a lo largo de la costa del Pacífico. Se espera que la región del Golfo de Fonseca reciba entre 100 y 150 mm de lluvia, lo que ayudará a aliviar la reciente sequedad anormal. Aunque pueden ocurrir algunas tormentas eléctricas localmente más fuertes, se espera que el patrón de lluvia sobre el norte de Guatemala y Belice sea estacional durante el período de las perspectivas.

English version here: Climate Prediction Center's Central America Hazards Outlook. 01 July – 07 July 2021

El Salvador: información sobre oleaje y viento en el mar[4]
Fecha: 01 de julio de 2021

Para la semana del viernes 2 al jueves 8 de julio de 2021 en la costa de El Salvador las condiciones que se prevén de oleaje y viento en el mar son apropiadas para actividades como pesca, transporte y turismo marítimo.

El oleaje que arribará a la costa de El Salvador es generado por tormentas extra tropicales en el Pacífico Sur frente a la Antártida entre Oceanía y Suramérica. El viento en el mar frente a nuestra costa estará influenciado por el flujo del Este (vientos alisios) que sopla sobre el mar Caribe atravesando el istmo Centroamericano sobre los lagos de Nicaragua y por el flujo del Sur (vientos monzones) que desplaza la Zona de Convergencia Inter-Tropical hacia el Norte acercándola a Centroamérica.

[4] Pronóstico Semanal de Oleaje y Viento en el Mar

En la costa de El Salvador el oleaje vendrá del Sur-suroeste con velocidad entre 40 a 60 kilómetros por hora y altura máxima entre 1.5 y 1.7 metros, mientras que el viento en el mar provendrá preferentemente del Suroeste con velocidad máxima entre 20 y 28 kilómetros por hora.

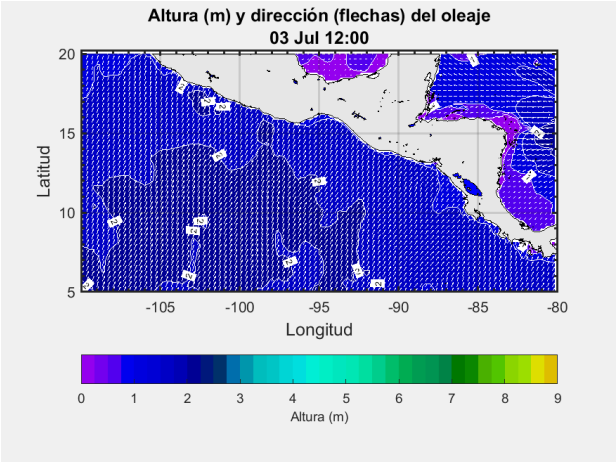

Para el sábado 3 de julio de 2021 se prevé que el oleaje vendrá del Sur-suroeste con velocidad de 55 kilómetros por hora y altura máxima entre 1.5 y 1.7 metros y el viento en el mar provendrá preferentemente del Suroeste con velocidad entre 8 y 16 kilómetros por hora.

Frente a la costa de El Salvador los valores típicos para el oleaje son 35 kilómetros por hora de velocidad y 1.5 metros de altura, mientras que para el viento en el mar es 12 kilómetros por hora de rapidez.

Procedimiento para visualizar en Clima Pesca informes actualizados de cada una de las Oficinas de Meteorología y Oceanografía de los países del SICA.

1. En la barra superior encontrarán el título PRONÓSTICO, ingresan a esa sección.
2. Aparecen las banderas de los países del SICA, colóquese sobre la bandera del país que sea de su interés.
3. Dar clic y aparecerá el más reciente boletín informativo del Clima y Oceanografía.

También pueden ingresar a los enlaces que se detallan a continuación:

Belice
http://www.hydromet.gov.bz/forecasts/marine-forecast
Costa Rica
http://miocimar.ucr.ac.cr/
El Salvador
http://www.snet.gob.sv/ver/meteorologia/pronostico/24+horas/
Guatemala
www.insivumeh.gob.gt
Honduras
http://copeco.gob.hn/situacion-actual
Nicaragua
http://www.ineter.gob.ni/pronosticomaritimo
Panamá
http://www.hidromet.com.pa/pronostico_extendido.php
República Dominicana
http://www.onamet.gov.do/m/pdto/08w-wprono/02w-winforme-marino.php
http://www.onamet.gov.do/pronostico.php?s=pg

Anexo 1. Precios de los productos de la pesca y la acuicultura

MINISTERIO DE AGRICULTURA Y GANADERÍA
GOBIERNO DE EL SALVADOR

INDECAEA1180621

Informe Diario de Precios Minoristas, según plazas visitadas

Productos Pesqueros

28 de junio de 2021

menú

Producto	Unid. de Venta	TIENDONA			SANTA ANA			SENSUNTEPEQUE			SAN MIGUEL		
		Promedio	Mínimo	Máximo	Promedio	Mínimo	Máximo	Promedio	Mínimo	Máximo	Promedio	Mínimo	Máximo
BAGRE, PESCADO ENTERO, FRESCO	LIBRA	1.50	1.50	1.50	1.75	1.75	1.75	2.50	2.50	2.50	1.50	1.50	1.50
BOCA COLORADA, PESCADO ENTERO MEDIANC	LIBRA	3.50	3.50	3.50	n.d.	n.d.	n.d.	5.00	5.00	5.00	3.00	3.00	3.00
CAMARON MEDIANO	LIBRA	6.00	6.00	6.00	4.00	4.00	4.00	6.00	6.00	6.00	4.00	4.00	4.00
CAMARON AGUA DULCE	LIBRA	4.00	4.00	4.00	n.d.	n.d.	n.d.	4.00	4.00	4.00	3.50	3.50	3.50
CAMARON GRANDE	LIBRA	n.d.	n.d.	n.d.	7.00	7.00	7.00	8.00	8.00	8.00	6.00	6.00	6.00
CAMARONCILLO SECO SALADO	LIBRA	5.00	5.00	5.00	n.d.	n.d.	n.d.	6.00	6.00	6.00	4.50	4.50	4.50
COLA DE CAMARON	LIBRA	1.60	1.60	1.60	3.00	3.00	3.00	3.00	3.00	3.00	3.00	3.00	3.00
CORVINA, FRESCO, ENTERO	LIBRA	2.75	2.75	2.75	2.25	2.25	2.25	4.00	4.00	4.00	3.00	3.00	3.00
LONJA O FILETE DE DORADO	LIBRA	n.d.	n.d.	n.d.	n.d.	n.d.	n.d.	n.d.	n.d.	n.d.	n.d.	n.d.	n.d.
LONJA O FILETE DE BOCA COLORADA O PARGC	LIBRA	4.50	4.50	4.50	n.d.	n.d.	n.d.	5.00	5.00	5.00	n.d.	n.d.	n.d.
LONJA O FILETE DE TIBURON	LIBRA	3.50	3.50	3.50	n.d.	n.d.	n.d.	5.00	5.00	5.00	n.d.	n.d.	n.d.
MACARELA, FRESCO, ENTERO	LIBRA	1.75	1.75	1.75	2.25	2.25	2.25	n.d.	n.d.	n.d.	n.d.	n.d.	n.d.
MACARELA, SECO, ENTERO	LIBRA	6.00	6.00	6.00	n.d.	n.d.	n.d.	5.00	5.00	5.00	3.50	3.50	3.50
ROBALO, FRESCO, ENTERO	LIBRA	2.50	2.50	2.50	n.d.	n.d.	n.d.	n.d.	n.d.	n.d.	3.00	3.00	3.00
TILAPIA, FRESCA, ENTERA, GRANDE	LIBRA	1.25	1.25	1.25	n.d.	n.d.	n.d.	1.75	1.75	1.75	n.d.	n.d.	n.d.

Leyenda: (123): Disminución de los promedios / 100%: Subida de más del 15% con respecto al día anterior

Nota: Precios Promedios Preliminares

n.d. No disponible.

Plazas visitadas este día: Tiendona-San Salvador, Santa Ana, Sensuntepeque, San Miguel.

Precios de la semana del 24 al 30 de junio de 2021

Fuente: Investigación primaria de Planeamiento del Ministerio de Agricultura. Ganadería y Alimentación, investigados en el mercado "La Terminal" zona 4, Ciudad Capital.
SO= Sin oferta. (La calidad monitoreada).

Hidrobiológicos

Tabla 1. Precios diarios, pagados al mayorista

Producto	Medida	Precios diarios (quetzales)				Promedio semanal (quetzales)	
		24	25	29	30	24 al 30 jun 2021	17 al 23 jun 2021
Camarón blanco, grande, con cabeza, de primera	Quintal	SO	SO	SO	SO	-	-
Camarón blanco, grande, sin cabeza, de primera (mar)	Quintal	4,100.00	4,100.00	4,100.00	4,100.00	**4,100.00**	4,220.00
Camarón blanco, mediano, con cabeza, de primera	Quintal	SO	SO	SO	SO	-	-
Camarón blanco, mediano, sin cabeza, de primera (mar)	Quintal	3,800.00	3,800.00	3,800.00	3,800.00	**3,800.00**	3,920.00
Camarón blanco, pequeño, con cabeza, de primera	Quintal	SO	SO	SO	SO	-	-
Camarón blanco, pequeño, sin cabeza, de primera (mar)	Quintal	SO	SO	SO	SO	-	-
Camarón Chacalín, mediano de primera	Arroba	SO	SO	SO	SO	-	450.00
Camarón grande, de primera con cabeza (estanque)	Quintal	3,000.00	3,000.00	3,000.00	3,000.00	**3,000.00**	2,840.00
Camarón grande, de primera sin cabeza (estanque)	Quintal	3,800.00	3,800.00	3,800.00	3,800.00	**3,800.00**	3,600.00
Camarón mediano, de primera con cabeza (estanque)	Quintal	2,700.00	2,700.00	2,700.00	2,700.00	**2,700.00**	2,460.00
Camarón mediano, de primera sin cabeza (estanque)	Quintal	3,400.00	3,400.00	3,400.00	3,400.00	**3,400.00**	3,240.00
Camarón pequeño, de primera con cabeza (estanque)	Quintal	2,300.00	2,300.00	2,300.00	2,300.00	**2,300.00**	1,966.67
Camarón pequeño, de primera sin cabeza (estanque)	Quintal	SO	SO	SO	SO	-	2,000.00
Corvina entera, revuelta, de primera	Quintal	1,800.00	1,800.00	1,800.00	1,800.00	**1,800.00**	1,800.00
Filete de corvina, de primera	Quintal	3,200.00	3,200.00	3,200.00	3,200.00	**3,200.00**	3,200.00
Filete de dorado, de primera	Quintal	3,000.00	3,000.00	3,000.00	3,000.00	**3,000.00**	3,000.00
Filete de róbalo, de primera	Arroba	1,250.00	1,250.00	1,250.00	1,250.00	**1,250.00**	1,250.00
Filete de tiburón, de primera	Quintal	2,300.00	2,300.00	2,300.00	2,300.00	**2,300.00**	2,300.00
Pargo entero, revuelto, de primera	Quintal	2,000.00	2,000.00	2,000.00	2,000.00	**2,000.00**	2,000.00
Pargo grande, de primera	Quintal	2,200.00	2,200.00	2,200.00	2,200.00	**2,200.00**	2,200.00
Pargo mediano, de primera	Quintal	2,000.00	2,000.00	2,000.00	2,000.00	**2,000.00**	2,000.00
Pargo pequeño, de primera	Quintal	1,800.00	1,800.00	1,800.00	1,800.00	**1,800.00**	1,800.00
Róbalo entero, revuelto	Quintal	3,000.00	3,000.00	3,000.00	3,000.00	**3,000.00**	3,000.00
Róbalo grande, de primera	Quintal	3,300.00	3,300.00	3,300.00	3,300.00	**3,300.00**	3,300.00
Róbalo mediano, de primera	Quintal	3,000.00	3,000.00	3,000.00	3,000.00	**3,000.00**	3,000.00
Róbalo pequeño, de primera	Quintal	SO	SO	SO	SO	-	0.00
Tiburón entero, revuelto, de primera	Quintal	1,300.00	1,300.00	1,300.00	1,300.00	**1,300.00**	1,300.00
Tilapia grande, de primera	Quintal	1,100.00	1,100.00	1,100.00	1,100.00	**1,100.00**	1,140.00
Tilapia mediana, de primera	Quintal	1,000.00	1,000.00	1,000.00	1,000.00	**1,000.00**	1,040.00
Tilapia pequeña, de primera	Quintal	900.00	900.00	900.00	900.00	**900.00**	940.00

GOBIERNO DE LA REPÚBLICA DE HONDURAS | SECRETARÍA DE AGRICULTURA Y GANADERÍA

USDA | USAID | FHIA FUNDACIÓN HONDUREÑA DE INVESTIGACIÓN AGRÍCOLA | SIMPAH

Sistema de Información de Mercados de Productos Agrícolas de Honduras (SIMPAH)

Reporte semanal de precios de venta al por mayor de pecuarios y otros*

Ciudad Tegucigalpa

***Precios mayoristas representan ventas por primeros recibidores en el mercado a comerciantes minoristas u otros compradores para productos de buena calidad y condición, a no ser que sea indicado.**

Código reporte: TGA_PEC, No. 25 **Jueves, 1 de julio de 2021**

Producto	Mercado	Origen	Unidad de Venta	Precios			
				Rango		Rango Moda	
				Bajo	Alto	Bajo	Alto
				Lempiras			
Pescados y mariscos							
Calamar con tinta	La Isla	La Mosquitia	Libra	100.00	100.00		
Calamar sin tinta	La Isla	La Mosquitia	Libra	160.00	160.00		
Camarón cola verde	La Isla	Choluteca	Libra	100.00	100.00		
Camarón de cultivo con cabeza	La Isla	Cedeño	Libra	80.00	80.00		
Camarón de cultivo sin cabeza	La Isla	Cedeño	Libra	120.00	120.00		
Camarón jumbo	La Isla	Cedeño	Libra	200.00	200.00		
Camarón semi jumbo	La Isla	Cedeño	Libra	160.00	160.00		
Camarón Tigre	La Isla	Choluteca	Libra	100.00	110.00		
Caracol	La Isla	La Mosquitia	Libra	160.00	160.00		
Curiles	La Isla	Cedeño	Cien und (6 lb)	400.00	400.00		
Filete de Bagre	La Isla	Cedeño	Libra	80.00	80.00		
Filete de Corvina	La Isla	Cedeño	Libra	150.00	150.00		
Filete de Raya	La Isla	Cedeño	Libra	60.00	60.00		
Filete de Robalo	La Isla	Cedeño	Libra	150.00	150.00		
Filete de Tilapia	La Isla	Lago de Yojoa	Libra	100.00	110.00		
Jaiba	La Isla	Cedeño	Libra	30.00	30.00		
King Crab	La Isla	La Mosquitia	Libra	180.00	180.00		
Langosta	La Isla	La Mosquitia	Libra	280.00	280.00		
Pescado Babosa	La Isla	Cedeño	Libra	60.00	60.00		
Pescado Bagre	La Isla	Cedeño	Libra	45.00	45.00		
Pescado Blanco	La Isla	Cedeño	Libra	25.00	25.00		
Pescado Corvina	La Isla	Cedeño	Libra	60.00	65.00	60.00	60.00
Pescado Jurel	La Isla	Cedeño	Libra	25.00	25.00		
Pescado Lisa	La Isla	Cedeño	Libra	35.00	35.00		
Pescado Mero	La Isla	Cedeño	Libra	70.00	70.00		
Pescado Panchita	La Isla	Cedeño	Libra	35.00	35.00		
Pescado Pargo rojo	La Isla	Cedeño	Libra	60.00	65.00	60.00	60.00
Pescado Robalo	La Isla	Cedeño	Libra	60.00	65.00	60.00	60.00
Pescado Tilapia roja	La Isla	Lago de Yojoa	Libra	45.00	50.00	45.00	45.00
Pulpo	La Isla	Nicaragua	Libra	160.00	160.00		

Banco Central de Honduras, tasa de cambio: USD 1 = L. 23.8498