CLIMA PESCA
Nota Informativa Año 8 N°27
12/07/2021

SECCIONES	CONTENIDO	PÁGINA
I	**Noticias** El foro mundial de pescadores defiende el acceso a los recursos	1
II	**Situación actualizada** Temperatura Superficial del Mar (TSM), Clorofila, Vientos, Blanqueamiento de Corales	2 6
III	**Impactos sobre la Pesca y la Acuicultura,** Resumen Regional	7 9
IV	**Meteorología y Oceanografía**	10
ANEXO 1	**Precios de productos de la pesca y acuicultura**	12

I. NOTICIAS

El foro mundial de pescadores defiende el acceso a los recursos

Defender el recurso, sí, pero también las comunidades pesqueras. Este es el credo del Foro Mundial de Pescadores y Trabajadores de la Pesca (WFF), que celebró su comité de coordinación en Lorient del 15 al 18 de julio.

Este encuentro, que reunió a representantes de 43 países, fue organizado con el apoyo del Colectivo Pesca y Desarrollo. “Nos hemos reunido para federar los intereses de los pescadores artesanales de todo el mundo con el fin de defenderlos mejor ante los órganos de gobierno, en particular ante la FAO en Roma, donde tenemos previsto intervenir en octubre”, insiste Margaret Nakato, fundadora del grupo de mujeres que promueve los productos pesqueros de la región de Katosi, en Uganda, en el lago Victoria, y directora de la red.

Desde la creación del foro por Franca, en 2000, los vínculos se habían debilitado un poco", observa Alain Le Sann, presidente del colectivo Pêche et Développement. Ahora tenemos que asegurarnos de estar más involucrados que nunca.

A pesar de las diferencias entre las comunidades cuyo sustento y cultura dependen de la pesca artesanal, los problemas son similares. "*Nos enfrentamos al mismo problema, que ya no es sólo el del recurso, sino ante todo el del acceso a las zonas en las que las comunidades pesqueras tradicionales están siendo progresivamente marginadas y excluidas*", afirma Margaret Nakato, que tiene como prioridad la lucha contra el hambre y la pobreza.

La agrupación WFF está estudiando la creación de una etiqueta común para la pesca artesanal.

Fuente: EuropaAzul

II. SITUACIÓN ACTUALIZADA AL 12 DE JULIO DE 2021

TEMPERATURA SUPERFICIAL DEL AGUA

La **fig. 1** muestra la temperatura superficial del mar, el **10 de julio de 2021**, las lecturas se presentan en la Tabla 1.

Figura 1. Temperatura superficial del mar en el Istmo Centroamericano



Fuente: FishTrack

Tabla 1. Distribución de Temperaturas Superficiales del Mar en el Pacífico y Caribe de Centroamérica.

Ubicación	Rango de Temperatura (°C)
Pacífico	
Tehuantepec	29.5 – 29.7
Costa de Guatemala	29.3 – 30.2
Costa de El Salvador	29.9 – 30.3
Costa de Nicaragua	29.0 – 30.1
Masachapa, Nicaragua	29.0
Papagayo	28.6 – 28.9
Golfo de Fonseca	30.6 – 31.0
Costa de Costa Rica	29.0 – 29.7
Costa de Panamá	28.4 – 29.4

Ubicación	Rango de Temperatura (°C)
Golfo de Panamá	28.1 – 28.5
Caribe	
Costa de Belice	28.7 – 29.9
Golfo de Honduras	30.2 - 30.7
Resto del Caribe Centroamericano	27.6 – 30.8

Para la semana que se informa, las aguas más cálidas se encuentran en el Golfo de Fonseca y la más frías en la costa norte de Honduras (Colón).

La **fig. 2** muestra la temperatura superficial del mar al 1**0 de julio de 2021,** en el litoral Caribe y Atlántico de la República Dominicana, cuyas lecturas se presentan en la Tabla 2.

Figura 2. Temperatura superficial del mar en el litoral Caribe y Atlántico de República Dominicana

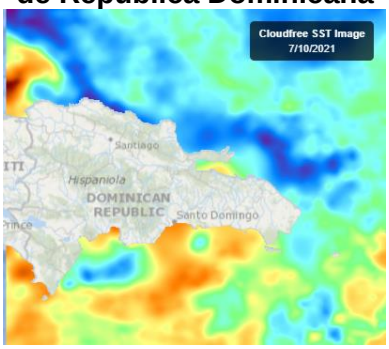

Fuente: FishTrack

Tabla 2. Distribución de Temperaturas Superficiales del Mar en República Dominicana

Ubicación	Rango de Temperatura (°C)
Litoral Caribe	27.8 – 28.5
Litoral Atlántico	27.1 – 28.3
Bahía de Samaná (Atlántico)	27.8 – 28.2

CLOROFILA

La **fig. 3** muestra la presencia de la clorofila a, para el 1**0 de julio de 2021**; las lecturas correspondientes se presentan en la Tabla 3.

Fig. 3 Concentración de clorofila en los litorales Centroamericanos



Fuente: NASA EODIS, presentada por Clima Pesca

Tabla 3. Valores de clorofila a en el Istmo Centroamericano

Sitio	Valor clorofila a (mg/m^3)
Pacífico	
Istmo de Tehuantepec	IND
Costa de Guatemala	IND
Costa de El Salvador	IND
Golfo de Fonseca	6.0 – 6.1
Costa de Nicaragua	IND
Gran Lago de Nicaragua	IND
Papagayo	IND
Golfo de Nicoya, Costa Rica	IND
Litoral Pacífico de Costa Rica	IND
Litoral Pacífico de Panamá (Golfo de Chiriquí)	IND
Golfo de Panamá, Panamá	IND
Caribe	
Costa de Belice	IND
Lago Izabal (Guatemala)	IND
Golfo de Honduras	IND
Costa Miskita de Honduras,	IND
Costa Caribe de Nicaragua	IND
Costa Caribe de Costa Rica (Limón)	IND
Bocas del Toro, Panamá	IND

Las lecturas de Clorofila a, para el periodo no se presentan visibles para algunas de las áreas del Pacífico y el Caribe Centroamericano.

La **fig. 4** muestra la presencia de la clorofila a, para el **10 de julio de 2021** en República Dominicana. Las lecturas correspondientes se presentan en la Tabla 4 donde se nota que no hay visibilidad para algunas áreas del Caribe y Atlántico.

Fig. 4 Concentración de clorofila a en los litorales de República Dominicana

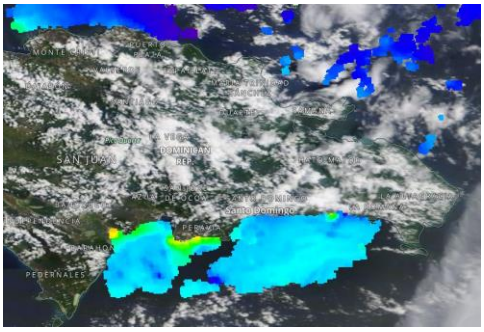

Fuente: NASA – EODIS; presentada por Clima Pesca.

Tabla 4. Valores de Clorofila a, en República Dominicana

Sitio	Valor clorofila "a" (mg/m^3)
Samaná	IND
Litoral Atlántico	IND
Barahona (Caribe)	0.1 – 1.5
Pedernales (Caribe)	IND
Lago Enriquillo	IND

VIENTO

La imagen de vientos superficial del **11/07/2021** (15:00, hora local) presentada en la **Fig.5**, muestra los vientos superficiales en la región del SICA cuyas velocidades se registran en la **Tabla 5**.

Figura 5. Velocidades de los vientos superficiales en la región SICA

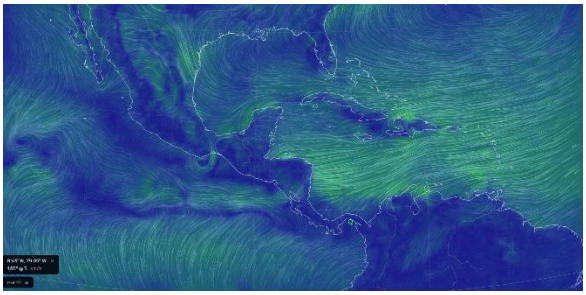

Fuente Earth

Tabla 5. Velocidades de vientos superficiales

	Sitio	Velocidad del viento (km/h)
Pacífico	Tehuantepec	20.4 – 25.9
	Costa de Guatemala	7.44 – 11.1
	Golfo de Fonseca	7.4 – 9.3
	Masachapa, Nicaragua	22.2
	Papagayo	11.1
	Golfo de Panamá	5.6 – 12.9
Caribe	Costa norte de Belice	9.3 – 11.1
	Roatán	33.3 – 35.2
	Puerto Cortés, Honduras	24.1
	Bluefields, Nicaragua	14.8 – 16.7
	Limón, Costa Rica	9.3
	Bocas del Toro, Panamá	7.4
	Colón, Panamá	7.4
Atlántico	Samaná, Rep. Dominicana	11.1 – 18.5
	Monte Cristi, Rep. Dominicana (Atlántico)	18.5

En la región de los países del SICA, las mayores velocidades del viento a las 15:00 horas de Centroamérica del 11 de julio de 2021, se registraron en Tehuantepec en el Pacífico; en Samaná y Monte Cristi en el Atlántico y Roatán el Caribe.

BLANQUEAMIENTO DE CORALES[1]

Para las mediciones del estrés por calor de los corales, los niveles de alerta para la región se mantienen en los índices de cuidado para la costa del Pacífico en la región.

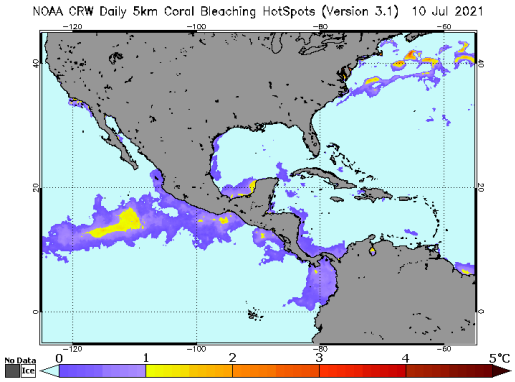

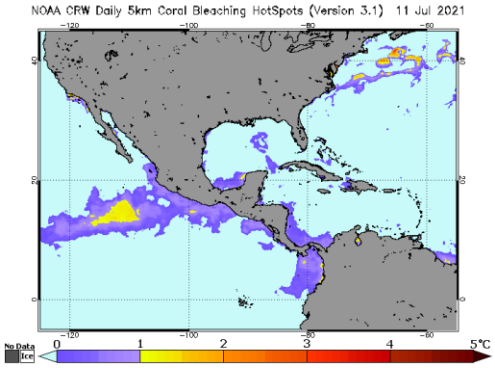

Área de alerta diaria de estrés por calor, blanqueamiento de coral versión satelital global de 5 km (versión 3.1, producto experimental)

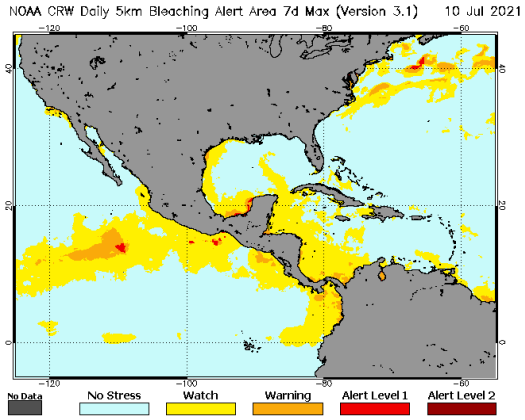

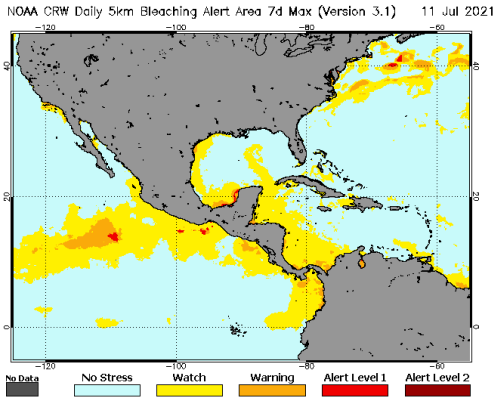

[1] Current Operational Coral Bleaching

III IMPACTOS SOBRE LA PESCA Y LA ACUICULTURA

INFORMACIÓN DE LOS EVENTOS METEOROLÓGICOS EN LA REGIÓN Y SU RELACIÓN CON LA PESCA Y LA ACUICULTURA
Período del 05 al 12 de julio de 2021
Fase de la luna durante el período informado: Luna nueva

EL SALVADOR: Pesca Artesanal Continental, en el Lago de Güija compartido entre El Salvador y Guatemala[2].

Sector Langue y La Ventana

Especie o grupo de especies	28 jun – 4 jul 2021 lb/semana	5 - 11 jul 2021 lb/semana	Precio primera venta USD/libra
Tilapia	316	484	0.75
Guapote tigre	33	12	1.60
Manjua (ejote)	270	170	1.00
Caracol	192	97	2.50

En la semana se han presentado lluvias.

NICARAGUA. Pesca Artesanal, Masachapa. Managua[3]

Especie o grupo de especies	4-11 jul 2021	
	Captura semanal (lb/semana)	Precio primera venta (USD/libra)
Pargo lunarejo 1-2 lb	4,765	2.84
Pargo lunarejo 3-5 lb	---	---
Pargo lunarejo ¾ lb	2,654	1.85
Pargo lunarejo 2-4 lb	7,686	2.84
Pargo lunarejo >4 lb	---	---
Pargo dientón	---	---
Pargo blanco o ruco	---	---
Pargo guacamayo	6,895	1.14
Pargo seda >10 lb	---	---
Pargo cola amarilla	---	---
Chatarra	6,759	0.57
Jurel ud. > 10 lb	---	---
Jurel (8-9 lb)	---	---
Jurel (3-5 lb)	12,532	0.34
Tiburón blanco	14,386	0.63
Tiburón tressehel	10,943	0.43
Tiburón gata (2 cachos)	---	---
Atún blanco	4,375	0.57

[2] Información proporcionada por la señora Rosa Miriam Sandoval, miembro de FACOPADES.
[3] Información proporcionada por la señora María Obando.

Especie o grupo de especies	4-11 jul 2021	
	Captura semanal (lb/semana)	Precio primera venta (USD/libra)
Atún negro ud. > 3lb	---	---
Atún negro	5,765	0.28
Atún aleta amarillas	---	---
Manta raya	---	---
Raya de dos cachos	---	---
Raya blanca entera	8,643	0.40
Pez hoja ud. >1lb	---	---
Dorado 2-6 lb	---	---
Dorado 6-12 lb	8,694	1.99
Dorado >13 lb	---	---
Robalo >10 lb	10,430	1.56
Macarela ud.>1 lb	---	---
Barracuda	---	---
Ruco > 1 lb	---	---
Ruco 3/4	---	---
Ruco 1/2	---	---
Cabrilla (>5 lb)	1,043	2.84
Pez gallo	---	---
Pez aguja	---	---
Camarón jumbo	---	---
Total	**105,570**	

USD 1 = C$35.1891 (Banco Central de Nicaragua, 11 de julio de 2021)

Se presentaron mareas bajas, sin lluvia y sin viento durante la semana.

PANAMÁ. Pesca Artesanal, Provincia de Herrera[4]

Especie o grupo de especies	28 jun – 2 jul 2021	5 al 9 jul 2021
Sierra	2,700	1,177
Congo	478	346
Revoltura	2,000	1,364
Corvina	2,308	505
Cebra	399	0
Toyo	124	230
Bobo	0	0
Cojinua	518	404
Pargo	388	344
Barbu	461	480

[4] Informe enviado por la Sra. Rosa de Cedeño. ARAP.

Especie o grupo de especies	28 jun – 2 jul 2021	5 al 9 jul 2021
Robalo	1,732	239
Bagre	601	181
Wuanco	1,265	826
Jurel	295	887
Berrugate	18	0
Pampanita	0	0
Sardina	7,360	9,160
Palmera	0	0
Zafiro	0	0
Raya	62	293
Sargento	0	0
Atún	0	0
Dorado	0	0
Pampano	0	0
Cherna	0	0
Cominate	156	89
Lisa	278	292
Barrilete	0	0
Cococha	0	0
Ñañao	0	0
Picua	10	22
Aguja	0	62
Aguirre	0	45
Mero	0	0
Camarón	18	0
Cocón	0	0
Pez Gallo	0	0
Total	**21,171**	**16,884**

La pesca corresponde a seis faenas realizadas por 44 embarcaciones para un rendimiento estuvo en torno a las 385.14 libras por embarcación en relación a las 423.4 libras por embarcación de la semana anterior.

Durante la semana, el tiempo ha sido normal para la temporada lluviosa y la pesca se presentó dentro de lo regular. El puerto de El Agallito se encuentra en reparación, por lo cual la pesca se desembarca en un área aledaña al mismo.

RESUMEN REGIONAL

La pesca para la semana de acuerdo a los reportes se ha visto en los rangos normales, no siendo afectada por las condiciones del clima en los lugares reportados.

IV. METEOROLOGIA Y OCEANOGRAFIA 12/07/2021

Pronóstico Centro de Predicción Climática. **Período: 08 al 14 de julio de 2021.**

A pesar de las lluvias generalizadas en la región, persisten déficits significativos en el centro de Honduras.

Las fuertes lluvias cayeron en varias partes de la región la semana pasada, lo que ayudó a reducir los déficits de humedad.

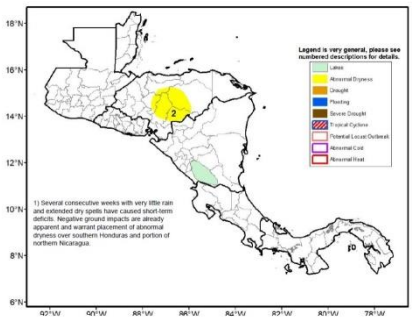

Durante la primera semana de julio, las lluvias más fuertes en la región, con un total de más de 100 mm durante la semana, se observaron en partes del oeste de Honduras, la región del Golfo de Fonseca, el sureste de Nicaragua y partes localizadas de Guatemala y Panamá. Partes de El Salvador y Costa Rica recibieron entre 75 mm y 100 mm de lluvia según estimaciones satelitales. La mayor parte del resto de la región recibió de 25 mm a 75 mm. Las lluvias en el sur y centro de Honduras han provocado la inundación de los campos de cultivo y los fuertes vientos que los acompañan también han tenido impactos adversos. Las anomalías negativas de las precipitaciones de 30 días han disminuido enormemente en magnitud y alcance durante la última semana gracias a las lluvias recientes. Sin embargo, persisten déficits de 50-100 mm en el centro y norte de Honduras. Como resultado, se degrada la salud de la vegetación, según el Índice de Salud de la Vegetación (VHI). Hay déficits de más de 100 mm en el este de Nicaragua y Costa Rica, pero la respuesta de la vegetación es pequeña. También se registran importantes déficits de lluvia en Honduras y Nicaragua durante el período más largo de 90 días.

Aunque hay importantes déficits de lluvia en el este de Nicaragua, se pronostican fuertes lluvias allí durante el período de las perspectivas, lo que debería mejorar significativamente las condiciones de humedad. Es probable que llueva más de 200 mm. Es probable que Panamá y Costa Rica reciban más de 100 mm. Mientras tanto, se pronostican precipitaciones suprimidas más hacia el oeste, donde se esperan menos de 50 mm durante la semana. No se espera un desarrollo tropical cerca de la región en este momento.

English version here: Climate Prediction Center's Central America Hazards Outlook. 8 July – 14 July, 2021

El Salvador: información sobre oleaje y viento en el mar[5]
Fecha: 08 de julio de 2021

Para el lunes 12, martes 13, miércoles 14 y jueves 15 de julio en la costa de El Salvador, se recomienda precaución por oleaje más rápido y alto que aumentará la rapidez de las corrientes de retorno y la altura de las olas en la zona de rompiente.

El oleaje que arribará a la costa de El Salvador es generado por tormentas extra tropicales en el Pacífico Sur frente a la Antártida entre Oceanía y Suramérica. El viento en el mar frente a nuestra costa estará influenciado por el Flujo del Este (vientos alisios) que sopla sobre el mar Caribe atravesando el istmo Centroamericano sobre los lagos de Nicaragua y

5. Pronóstico Semanal de Oleaje y Viento en el Mar

por el Flujo del Sur (vientos monzones) que desplaza la Zona de Convergencia Inter-Tropical hacia el Norte acercándola a Centroamérica.

En la costa de El Salvador el oleaje vendrá del Sur-suroeste con velocidad entre 40 a 60 kilómetros por hora y altura máxima entre 1.5 y 2.2 metros, mientras que el viento en el mar provendrá preferentemente del Sur con velocidad máxima entre 24 y 32 kilómetros por hora.

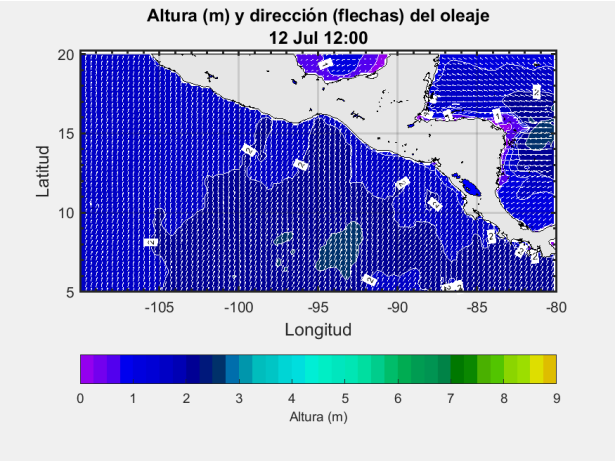

Para el lunes 12 de julio de 2021 se prevé que el oleaje vendrá del Sur-suroeste con velocidad de 50 kilómetros por hora y altura máxima entre 1.4 y 1.8 metros y el viento en el mar provendrá preferentemente del Noreste con velocidad entre 8 y 20 kilómetros por hora.

Frente a la costa de El Salvador los valores típicos para el oleaje son 35 kilómetros por hora de velocidad y 1.5 metros de altura, mientras que para el viento en el mar es 12 kilómetros por hora de rapidez.

Informe Especial 1. oleaje incrementado

Procedimiento para visualizar en Clima Pesca informes actualizados de cada una de las oficinas de Meteorología y Oceanografía de los países del SICA.

1. En la barra superior encontrarán el título PRONÓSTICO, ingresan a esa sección.
2. Aparecen las banderas de los países del SICA, colóquese sobre la bandera del país que sea de su interés.
3. Dar clic y aparecerá el más reciente boletín informativo del Clima y Oceanografía.

También pueden ingresar a los enlaces que se detallan a continuación:

Belice
http://www.hydromet.gov.bz/forecasts/marine-forecast
Costa Rica
http://miocimar.ucr.ac.cr/
El Salvador
http://www.snet.gob.sv/ver/meteorologia/pronostico/24+horas/
Guatemala
www.insivumeh.gob.gt
Honduras
http://copeco.gob.hn/situacion-actual
Nicaragua
http://www.ineter.gob.ni/pronosticomaritimo
Panamá
http://www.hidromet.com.pa/pronostico_extendido.php
República Dominicana
http://www.onamet.gov.do/m/pdto/08w-wprono/02w-winforme-marino.php

http://www.onamet.gov.do/pronostico.php?s=pg

Anexo 1. Precios de los productos de la pesca y la acuicultura

MINISTERIO DE AGRICULTURA Y GANADERÍA
GOBIERNO DE EL SALVADOR

INDECAEA1260721

menú

Informe Diario de Precios Minoristas, según plazas visitadas
Productos Pesqueros
08 de julio de 2021

		TIENDONA			SANTA ANA			SAN VICENTE			LA UNION		
Producto	Unid. de Venta	Promedio	Mínimo	Máximo	Promedio	Mínimo	Máximo	Promedio	Mínimo	Máximo	Promedio	Mínimo	Máximo
BAGRE, PESCADO ENTERO, FRESCO	LIBRA	1.50	1.50	1.50	2.25	2.25	2.25	1.50	1.50	1.50	1.25	1.25	1.25
BOCA COLORADA, PESCADO ENTERO MEDIANC	LIBRA	3.50	3.50	3.50	n.d.	n.d.	n.d.	3.50	3.50	3.50	3.00	3.00	3.00
CAMARON MEDIANO	LIBRA	6.00	6.00	6.00	4.50	4.50	4.50	5.00	5.00	5.00	3.75	3.50	4.00
CAMARON AGUA DULCE	LIBRA	4.00	4.00	4.00	n.d.	n.d.	n.d.	3.00	3.00	3.00	n.d.	n.d.	n.d.
CAMARON GRANDE	LIBRA	n.d.	n.d.	n.d.	8.00	8.00	8.00	n.d.	n.d.	n.d.	5.00	5.00	5.00
CAMARONCILLO SECO SALADO	LIBRA	5.00	5.00	5.00	n.d.	n.d.	n.d.	6.00	6.00	6.00	3.75	3.50	4.00
COLA DE CAMARON	LIBRA	1.50	1.50	1.50	3.25	3.25	3.25	2.50	2.50	2.50	2.50	2.50	2.50
CORVINA, FRESCO, ENTERO	LIBRA	3.00	3.00	3.00	2.25	2.25	2.25	2.50	2.50	2.50	2.88	2.75	3.00
LONJA O FILETE DE DORADO	LIBRA	n.d.	n.d.	n.d.	n.d.	n.d.	n.d.	3.00	3.00	3.00	n.d.	n.d.	n.d.
LONJA O FILETE DE BOCA COLORADA O PARGC	LIBRA	4.50	4.50	4.50	n.d.	n.d.	n.d.	n.d.	n.d.	n.d.	n.d.	n.d.	n.d.
LONJA O FILETE DE TIBURON	LIBRA	3.50	3.50	3.50	n.d.	n.d.	n.d.	4.00	4.00	4.00	n.d.	n.d.	n.d.
MACARELA, FRESCO, ENTERO	LIBRA	2.00	2.00	2.00	2.25	2.25	2.25	n.d.	n.d.	n.d.	1.75	1.75	1.75
MACARELA, SECO, ENTERO	LIBRA	6.00	6.00	6.00	n.d.	n.d.	n.d.	6.00	6.00	6.00	3.25	3.00	3.50
ROBALO, FRESCO, ENTERO	LIBRA	2.50	2.50	2.50	n.d.	n.d.	n.d.	n.d.	n.d.	n.d.	2.75	2.75	2.75
TILAPIA, FRESCA, ENTERA, GRANDE	LIBRA	1.25	1.25	1.25	n.d.	n.d.	n.d.	1.75	1.75	1.75	n.d.	n.d.	n.d.

Leyenda: (123): Disminución de los promedios / 100%: Subida de más del 15% con respecto al día anterior
Nota: Precios Promedios Preliminares
n.d. No disponible.
Plazas visitadas este día: Tiendona-San Salvador, Santa Ana, San Vicente, La Union.

Precios de la semana del 01 al 07 de julio de 2021

SO= Sin oferta. (La calidad monitoreada).

Hidrobiológicos

Tabla 1. Precios diarios, pagados al mayorista

Producto	Medida	Precios diarios (quetzales)					Promedio semanal (quetzales)	
		1	2	5	6	7	01 al 07 jul 2021	24 al 30 jun 2021
Camarón blanco, grande, con cabeza, de primera	Quintal	SO	SO	SO	SO	SO	-	-
Camarón blanco, grande, sin cabeza, de primera (mar)	Quintal	4,100.00	4,100.00	4,100.00	4,100.00	4,100.00	**4,100.00**	4,100.00
Camarón blanco, mediano, con cabeza, de primera	Quintal	SO	SO	SO	SO	SO	-	-
Camarón blanco, mediano, sin cabeza, de primera (mar)	Quintal	3,800.00	3,800.00	3,800.00	3,800.00	3,800.00	**3,800.00**	3,800.00
Camarón blanco, pequeño, con cabeza, de primera	Quintal	SO	SO	SO	SO	SO	-	-
Camarón blanco, pequeño, sin cabeza, de primera (mar)	Quintal	SO	SO	SO	SO	SO	-	-
Camarón Chacalín, mediano de primera	Arroba	500.00	500.00	500.00	500.00	500.00	**500.00**	0.00
Camarón grande, de primera con cabeza (estanque)	Quintal	3,000.00	3,000.00	3,000.00	3,000.00	3,000.00	**3,000.00**	3,000.00
Camarón grande, de primera sin cabeza (estanque)	Quintal	3,800.00	3,800.00	3,800.00	3,800.00	3,800.00	**3,800.00**	3,800.00
Camarón mediano, de primera con cabeza (estanque)	Quintal	2,700.00	2,700.00	2,700.00	2,700.00	2,700.00	**2,700.00**	2,700.00
Camarón mediano, de primera sin cabeza (estanque)	Quintal	3,400.00	3,400.00	3,400.00	3,400.00	3,400.00	**3,400.00**	3,400.00
Camarón pequeño, de primera con cabeza (estanque)	Quintal	2,300.00	2,300.00	2,300.00	2,100.00	2,100.00	**2,220.00**	2,300.00
Camarón pequeño, de primera sin cabeza (estanque)	Quintal	SO	SO	2,100.00	2,300.00	2,300.00	**2,233.33**	0.00
Corvina entera, revuelta, de primera	Quintal	1,800.00	1,800.00	1,800.00	1,800.00	1,800.00	**1,800.00**	1,800.00
Filete de corvina, de primera	Quintal	3,200.00	3,200.00	3,200.00	3,200.00	3,200.00	**3,200.00**	3,200.00
Filete de dorado, de primera	Quintal	3,000.00	3,000.00	3,000.00	3,000.00	3,000.00	**3,000.00**	3,000.00
Filete de róbalo, de primera	Arroba	1,250.00	1,250.00	1,250.00	1,250.00	1,250.00	**1,250.00**	1,250.00
Filete de tiburón, de primera	Quintal	2,300.00	2,300.00	2,300.00	2,300.00	2,300.00	**2,300.00**	2,300.00
Pargo entero, revuelto, de primera	Quintal	2,000.00	2,000.00	2,000.00	2,000.00	2,000.00	**2,000.00**	2,000.00
Pargo grande, de primera	Quintal	2,200.00	2,200.00	2,200.00	2,200.00	2,200.00	**2,200.00**	2,200.00
Pargo mediano, de primera	Quintal	2,000.00	2,000.00	2,000.00	2,000.00	2,000.00	**2,000.00**	2,000.00
Pargo pequeño, de primera	Quintal	1,800.00	1,800.00	1,800.00	1,800.00	1,800.00	**1,800.00**	1,800.00
Róbalo entero, revuelto	Quintal	3,000.00	3,000.00	3,000.00	3,000.00	3,000.00	**3,000.00**	3,000.00
Róbalo grande, de primera	Quintal	3,300.00	3,300.00	3,300.00	3,300.00	3,300.00	**3,300.00**	3,300.00
Róbalo mediano, de primera	Quintal	3,000.00	3,000.00	3,000.00	3,000.00	3,000.00	**3,000.00**	3,000.00
Róbalo pequeño, de primera	Quintal	SO	SO	SO	SO	SO	-	-
Tiburón entero, revuelto, de primera	Quintal	1,300.00	1,300.00	1,300.00	1,300.00	1,300.00	**1,300.00**	1,300.00
Tilapia grande, de primera	Quintal	1,300.00	1,300.00	1,300.00	1,300.00	1,200.00	**1,280.00**	1,100.00
Tilapia mediana, de primera	Quintal	1,200.00	1,200.00	1,200.00	1,200.00	1,100.00	**1,180.00**	1,000.00
Tilapia pequeña, de primera	Quintal	1,100.00	1,100.00	1,100.00	1,100.00	1,000.00	**1,080.00**	900.00

Fuente: Investigación primaria de Planeamiento del Ministerio de Agricultura. Ganadería y Alimentación, investigados en el mercado "La Terminal" zona 4, Ciudad Capital.

GOBIERNO DE LA REPÚBLICA DE HONDURAS | SECRETARÍA DE AGRICULTURA Y GANADERÍA

USDA | USAID DEL PUEBLO DE LOS ESTADOS UNIDOS DE AMÉRICA | FHIA FUNDACIÓN HONDUREÑA DE INVESTIGACIÓN AGRÍCOLA | SIMPAH

Sistema de Información de Mercados de Productos Agrícolas de Honduras (SIMPAH)

Reporte semanal de precios de venta al por mayor de pecuarios y otros*

Ciudad Tegucigalpa

***Precios mayoristas representan ventas por primeros recibidores en el mercado a comerciantes minoristas u otros compradores para productos de buena calidad y condición, a no ser que sea indicado.**

Código reporte: TGA_PEC, No. 26 **Jueves, 8 de julio de 2021**

Producto	Mercado	Origen	Unidad de Venta	Precios			
				Rango		Rango Moda	
				Bajo	Alto	Bajo	Alto
				Lempiras			
Pescados y mariscos							
Calamar con tinta	La Isla	La Mosquitia	Libra	100.00	120.00	100.00	100.00
Camarón de cultivo con cabeza	La Isla	Cedeño	Libra	70.00	80.00	70.00	70.00
Camarón de cultivo sin cabeza	La Isla	Cedeño	Libra	100.00	120.00	100.00	100.00
Camarón Fiebre sin cáscara	La Isla	Cedeño	Libra	60.00	60.00		
Camarón semi jumbo	La Isla	Cedeño	Libra	180.00	180.00		
Camarón Tigre	La Isla	Cedeño	Libra	80.00	80.00		
Caracol	La Isla	La Mosquitia	Libra	160.00	180.00	160.00	160.00
Filete de Bagre	La Isla	Cedeño	Libra	70.00	70.00		
Filete de Corvina	La Isla	Cedeño	Libra	150.00	150.00		
Filete de Raya	La Isla	Cedeño	Libra	60.00	60.00		
Filete de Robalo	La Isla	Cedeño	Libra	150.00	150.00		
Jaiba	La Isla	Cedeño	Libra	25.00	25.00		
Langosta	La Isla	La Mosquitia	Libra	300.00	300.00		
Pescado Babosa	La Isla	Cedeño	Libra	65.00	65.00		
Pescado Berrugato	La Isla	Cedeño	Libra	25.00	30.00	25.00	25.00
Pescado Blanco	La Isla	Cedeño	Libra	15.00	20.00	15.00	15.00
Pescado Corvina	La Isla	Cedeño	Libra	65.00	70.00	65.00	65.00
Pescado Jurel	La Isla	Cedeño	Libra	15.00	15.00		
Pescado Lisa	La Isla	Cedeño	Libra	25.00	30.00	25.00	25.00
Pescado Macarela	La Isla	Cedeño	Libra	25.00	30.00	25.00	25.00
Pescado Mero	La Isla	Cedeño	Libra	70.00	70.00		
Pescado Panchita	La Isla	Cedeño	Libra	25.00	30.00	25.00	25.00
Pescado Pargo rojo	La Isla	Cedeño	Libra	70.00	70.00		
Pescado Robalo	La Isla	Cedeño	Libra	70.00	70.00		
Pescado Ruco	La Isla	Cedeño	Libra	25.00	30.00	25.00	25.00
Pescado Tilapia roja	La Isla	Lago de Yojoa	Libra	45.00	50.00	45.00	45.00

Banco Central de Honduras, tasa de cambio: USD 1 = L. 23. 7844