CLIMA PESCA
Nota Informativa Año 8 N°29
26/07/2021

SECCIONES	CONTENIDO	PÁGINA
I	**Noticias** Foros del Clima, Hidrológico y de Aplicación de los Pronósticos Climáticos	1
II	**Situación actualizada** Temperatura Superficial del Mar (TSM), Clorofila, Vientos, Blanqueamiento de Corales	2 6
III	**Impactos sobre la Pesca y la Acuicultura,** Resumen Regional	6 9
IV	**Meteorología y Oceanografía**	9
ANEXO 1	**Precios de productos de la pesca y acuicultura**	12

I. NOTICIAS

Foro del Clima, Hidrológico y de Aplicación de los Pronósticos del Climáticos

Estas semanas, en el marco de las sinergias que se realizan a nivel intersectorial en el Sistema de la Integración Centroamericana (SICA), se llevaron a cabos los siguientes foros:

- LXV Foro del Clima de América Central
- XVII Foro Hidrológico de América Central
- XLIV Foro de Aplicación de los Pronósticos Climáticos a la Seguridad Alimentaria y Nutricional. Sector pesca y acuicultura.

El foro del clima e hidrológico, permitieron contar con la Perspectiva del Clima y la Perspectiva Hidrológica para el periodo de agosto a octubre de 2021. Entre tanto el foro de aplicación de los pronósticos del clima al analizar dichas perspectivas vio su impacto en los sectores de pesca y acuicultura, sanidad agropecuaria, agricultura y café, salud y nutrición, agua y saneamiento, así como en gestión de riesgos.

En tal sentido y al ser de importancia para la región, compartimos con nuestros lectores los siguientes documentos:

- **Perspectiva del Clima**
- **Perspectiva Hidrológica**
- **Informe de la Mesa de Pesca y Acuicultura**

II. SITUACIÓN ACTUALIZADA AL 26 DE JULIO DE 2021

TEMPERATURA SUPERFICIAL DEL AGUA

La **fig. 1** muestra la temperatura superficial del mar, el **24 de julio de 2021**, las lecturas se presentan en la Tabla 1.

Figura 1. Temperatura superficial del mar en el Istmo Centroamericano

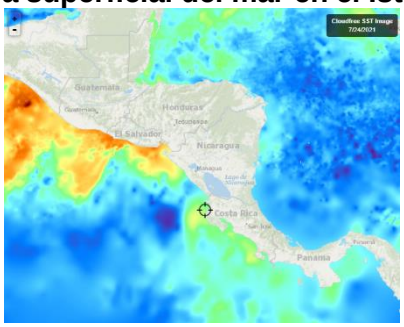

Fuente: FishTrack

Tabla 1. Distribución de Temperaturas Superficiales del Mar en el Pacífico y Caribe de Centroamérica.

Ubicación	Rango de Temperatura (°C)
Pacífico	
Tehuantepec	29.5 – 30.6
Costa de Guatemala	30.1 – 31.1
Costa de El Salvador	30.6 – 31.3
Costa de Nicaragua	28.6 – 30.2
Masachapa, Nicaragua	29.1
Papagayo	29.9 – 30.0
Golfo de Fonseca	30.1 – 30.9

Ubicación	Rango de Temperatura (°C)
Costa de Costa Rica	29.1 – 29.5
Costa de Panamá	28.4 – 29.5
Golfo de Panamá	28.9 – 29.2
Caribe	
Costa de Belice	29.0 – 29.7
Golfo de Honduras	29.5 – 29.6
Resto del Caribe Centroamericano	28.2 – 29.8

Para la semana que se informa, las aguas más cálidas se encuentran en la costa de El Salvador y la más frías en la costa norte de Honduras (Colón).

La **fig. 2** muestra la temperatura superficial del mar al **24 de julio de 2021,** en el litoral Caribe y Atlántico de la República Dominicana, cuyas lecturas se presentan en la Tabla 2.

Figura 2. Temperatura superficial del mar en el litoral Caribe y Atlántico de República Dominicana

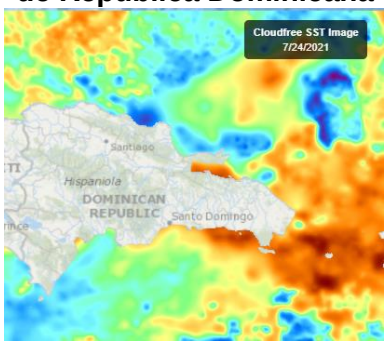

Fuente: FishTrack

Tabla 2. Distribución de Temperaturas Superficiales del Mar en República Dominicana

Ubicación	Rango de Temperatura (°C)
Litoral Caribe	27.8 – 29.0
Litoral Atlántico	27.3 – 28.7
Bahía de Samaná (Atlántico)	28.7 – 29.0

CLOROFILA

La **fig. 3** muestra la presencia de la clorofila a, para el **24 de julio de 2021**; las lecturas correspondientes se presentan en la Tabla 3.

Fig. 3 Concentración de clorofila en los litorales Centroamericanos



Fuente: NASA EODIS, presentada por Clima Pesca

Tabla 3. **Valores de clorofila a en el Istmo Centroamericano**

Sitio	Valor clorofila a (mg/m^3)
Pacífico	
Istmo de Tehuantepec	IND
Costa de Guatemala	IND
Costa de El Salvador	IND
Golfo de Fonseca	IND
Costa de Nicaragua	IND
Gran Lago de Nicaragua	IND
Papagayo	IND
Golfo de Nicoya, Costa Rica	IND
Litoral Pacífico de Costa Rica	IND
Litoral Pacífico de Panamá (Golfo de Chiriquí)	IND
Golfo de Panamá, Panamá	IND
Caribe	
Costa de Belice	IND
Lago Izabal (Guatemala)	IND
Golfo de Honduras	IND
Costa Miskita de Honduras,	2.4 – 6.5
Costa Caribe de Nicaragua	IND
Costa Caribe de Costa Rica (Limón)	IND
Bocas del Toro, Panamá	IND

Las lecturas de Clorofila a, para el periodo no se presentan visibles para algunas de las áreas del Pacífico y el Caribe Centroamericano.

La **fig. 4** muestra la presencia de la clorofila a, para el **24 de julio de 2021** en República Dominicana. Las lecturas correspondientes se presentan en la Tabla 4 donde se nota que no hay visibilidad para algunas áreas del Caribe y Atlántico.

Fig. 4 Concentración de clorofila a en los litorales de República Dominicana

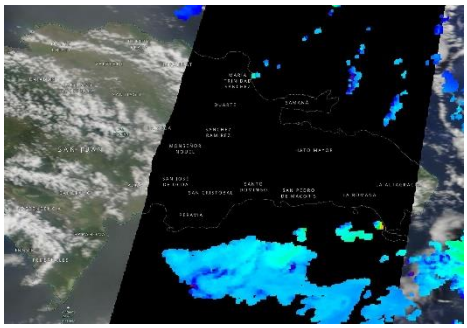

Fuente: NASA – EODIS; presentada por Clima Pesca.

Tabla 4. Valores de Clorofila a, en República Dominicana

Sitio	Valor clorofila “a” (mg/m^3)
Samaná	IND
Litoral Atlántico	IND
Barahona (Caribe)	IND
Pedernales (Caribe)	IND
Lago Enriquillo	IND

VIENTO

La imagen de vientos superficial del **25/07/2021** (15:00, hora local) presentada en la **Fig.5**, muestra los vientos superficiales en la región del SICA cuyas velocidades se registran en la **Tabla 5**.

Figura 5. Velocidades de los vientos superficiales en la región SICA

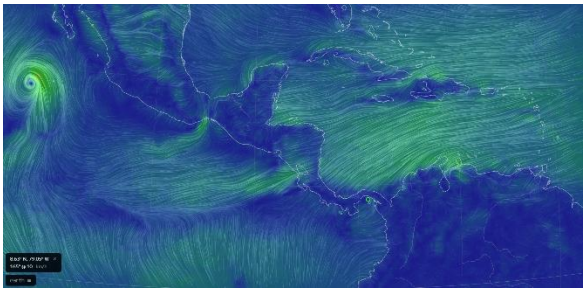

Fuente Earth

Tabla 5. Velocidades de vientos superficiales

	Sitio	Velocidad del viento (km/h)
Pacífico	Tehuantepec	14.8 – 18.5
	Costa de Guatemala	11.1 – 16.7
	Golfo de Fonseca	16.7 – 25.9
	Masachapa, Nicaragua	3.7
	Papagayo	3.7 – 7.4
	Golfo de Panamá	18.5 – 22.2
Caribe	Costa norte de Belice	9.3 – 12.9
	Roatán	12.9
	Puerto Cortés, Honduras	12.9
	Bluefields, Nicaragua	16.7 – 18.5
	Limón, Costa Rica	7.4
	Bocas del Toro, Panamá	5.6 – 9.3
	Colón, Panamá	9.3
Atlántico	Samaná, Rep. Dominicana	3.7 – 5.6
	Monte Cristi, Rep. Dominicana (Atlántico)	7.4

En la región de los países del SICA, las mayores velocidades del viento a las 15:00 horas de Centroamérica del 25 de julio de 2021, se registraron en el Golfo de Fonseca en el Pacífico; en Monte Cristi en el Atlántico y Bluefields el Caribe.

BLANQUEAMIENTO DE CORALES[1]

Para las mediciones del estrés por calor de los corales, los niveles de alerta para la región se mantienen en los índices de cuidado para la costa del Pacífico en la región.

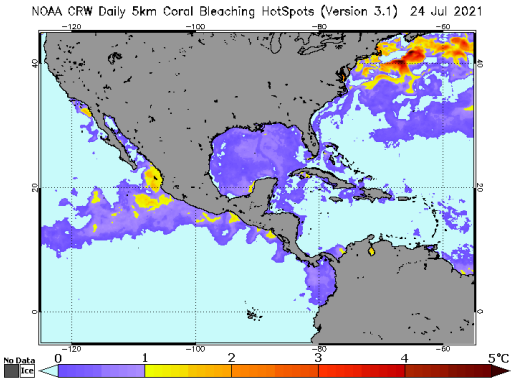

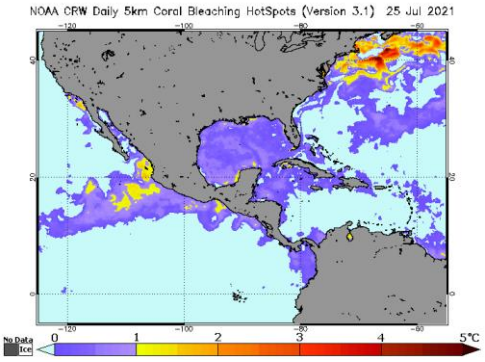

Área de alerta diaria de estrés por calor, blanqueamiento de coral versión satelital global de 5 km (versión 3.1, producto experimental)

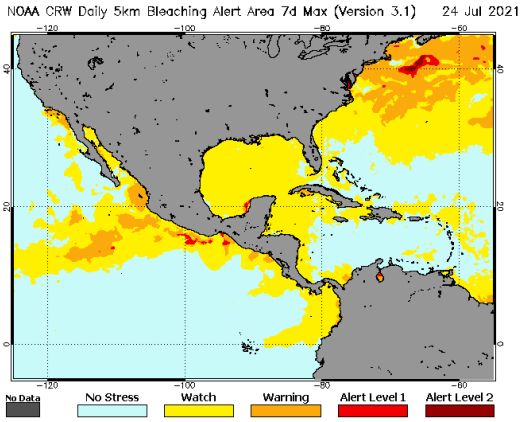

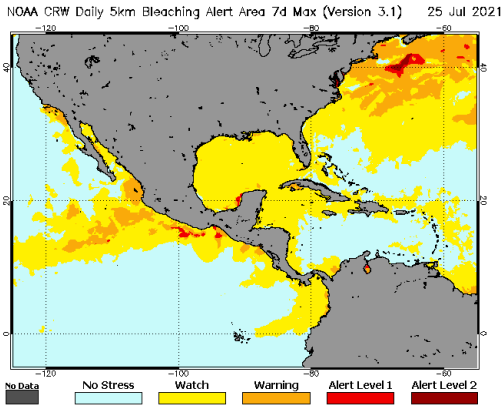

III IMPACTOS SOBRE LA PESCA Y LA ACUICULTURA

INFORMACIÓN DE LOS EVENTOS METEOROLÓGICOS EN LA REGIÓN Y SU RELACIÓN CON LA PESCA Y LA ACUICULTURA
Período del 19 al 25 de julio de 2021
Fase de la luna durante el período informado: Luna llena

EL SALVADOR: Pesca Artesanal Continental, en el Lago de Güija compartido entre El Salvador y Guatemala[2].

[1] Current Operational Coral Bleaching
[2] Información proporcionada por la señora Rosa Miriam Sandoval, miembro de FACOPADES.

Sector Langue y La Ventana

Especie o grupo de especies	12 – 18 jul 2021 lb/semana	19 - 25 jul 2021 lb/semana	Precio primera venta USD/libra
Tilapia	384	128	0.75
Guapote tigre	24	24	1.60
Manjua (ejote)	320	150	1.00
Caracol	153	132	2.50

En la semana se han presentado brisas y la pesca ha disminuido.

NICARAGUA. Pesca Artesanal, Masachapa. Managua[3]

Especie o grupo de especies	12 -18 jul 2021		19 -25 jul 2021	
	Captura semanal (lb/semana)	Precio primera venta (USD/libra)	Captura semanal (lb/semana)	Precio primera venta (USD/libra)
Pargo lunarejo 1-2 lb	7688	2.98	4,659	2.98
Pargo lunarejo 3-5 lb	---	---	---	---
Pargo lunarejo ¾ lb	2895	1.99	3,187	1.85
Pargo lunarejo 2-4 lb	3421	2.98	3,879	2.98
Pargo lunarejo >4 lb	---	---	---	---
Pargo dientón	---	---	---	---
Pargo blanco o ruco	---	---	---	---
Pargo guacamayo	5863	1.56	2,895	1.56
Pargo seda >10 lb	---	---	---	---
Pargo cola amarilla	---	---	---	---
Chatarra	6754	0.57	5,328	0.57
Jurel ud. > 10 lb	---	---	---	---
Jurel (8-9 lb)	---	---	---	---
Jurel (3-5 lb)	11643	0.28	7,963	0.28
Tiburón blanco	9751	0.62	9,821	0.62
Tiburón tressehel	4763	0.43	7,692	0.43
Tiburón gata (2 cachos)	---	---	---	---
Atún blanco	1438	0.57	---	---
Atún negro ud. > 3lb	---	---	---	---
Atún negro	9438	0.28	3,219	0.28
Atún aleta amarillas	876	0.85	---	---
Manta raya	---	---	---	---
Raya de dos cachos	---	---	---	---
Raya blanca entera	4781	0.40	4,658	0.40
Pez hoja ud. >1lb	2547	0.62	---	---

[3] Información proporcionada por la señora María Obando.

Especie o grupo de especies	12 -18 jul 2021		19 -25 jul 2021	
	Captura semanal (lb/semana)	Precio primera venta (USD/libra)	Captura semanal (lb/semana)	Precio primera venta (USD/libra)
Dorado 2-6 lb	8543	0.85	4,386	3.12
Dorado 6-12 lb	7864	1.99	10,688	3.12
Dorado >13 lb	---	---	9,854	3.69
Robalo >10 lb	3654	1.70	3,753	1.70
Macarela ud.>1 lb	---	---	---	---
Barracuda	---	---	---	---
Ruco > 1 lb	---	---	---	---
Ruco ¾	---	---	---	---
Ruco ½	---	---	---	---
Cabrilla (>5 lb)	---	---	---	---
Pez gallo	---	---	---	---
Pez aguja	---	---	---	---
Camarón jumbo	---	---	---	---
Total	**91,919**		**81,982**	

USD 1 = C$35.2025 (Banco Central de Nicaragua, 18 de julio de 2021)
USD 1 = C$35.2159 (Banco Central de Nicaragua, 25 de julio de 2021)

Se presentaron vientos moderados con lluvias el fin de semana.

PANAMÁ. Pesca Artesanal, Provincia de Herrera[4]

Especie o grupo de especies	12 al 16 jul 2021	19 al 23 jul 2021
Sierra	417	3005
Congo	0	50
Revoltura	5,134	3629
Corvina	1,248	3007
Cebra	32	418
Toyo	361	15
Bobo	0	0
Cojinua	690	38
Pargo	568	479
Barbu	935	660
Robalo	93	15
Bagre	1,045	475
Wuanco	611	979
Jurel	300	2887
Berrugate	48	16
Pampanita	0	0

[4] Informe enviado por la Sr. David Torralba. ARAP.

Especie o grupo de especies	12 al 16 jul 2021	19 al 23 jul 2021
Sardina	1,600	7120
Palmera	0	0
Zafiro	0	0
Raya	85	0
Sargento	0	0
Atún	0	0
Dorado	0	0
Pampano	0	0
Cherna	0	0
Cominate	130	50
Lisa	117	0
Barrilete	0	0
Cococha	0	0
Ñañao	0	0
Picua	0	0
Aguja	0	0
Aguirre	0	0
Mero	0	0
Camarón	6	63
Cocón	0	0
Pez Gallo	0	0
Total	**13,423**	**22,906**

La pesca corresponde a cuatro días de faenas realizadas por 18 embarcaciones para un rendimiento estuvo en torno a las 1,272.7 libras por embarcación en relación a las 447.4 libras por embarcación de la semana anterior.

RESUMEN REGIONAL

En el área marina la pesca se presentó en condiciones normales para la época, sin embargo, en las aguas continentales se reportan bajas en la captura de peces.

Durante el fin de semana, la costa Caribe de Costa Rica y Panamá se ha visto afectada por fuertes y constantes lluvias como consecuencia de una presión atmosférica alta en el Caribe y el paso de la onda tropical 19, con acumuladas entre los 50 y 200 milímetros en la zona norte y el Caribe del país, y cantidades menores para el resto del territorio.

IV. METEOROLOGIA Y OCEANOGRAFIA 26/07/2021

Pronóstico Centro de Predicción Climática. **Período: 22 al 28 de julio de 2021.**

Con lluvias desiguales desde mayo, la sequedad anormal permanece en el centro de Honduras y Nicaragua.

Cayeron fuertes lluvias en el este de Nicaragua y Honduras, mientras que las regiones del interior fueron más secas de lo normal.

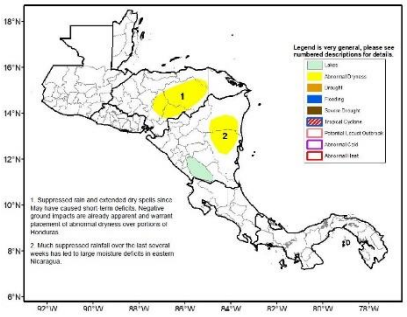

Durante la tercera semana de julio, las lluvias más intensas en la región, con un total de 100-150 mm durante los últimos 7 días, se observaron en el este de Honduras y partes de Panamá. Tanto el centro de Guatemala como los departamentos de la costa sur registraron precipitaciones totales superiores a los 100 mm. Se observaron lluvias totales moderadas (25-75 mm) en el este de Nicaragua y El Salvador. Mientras tanto, se observó poca lluvia (<25 mm) en el sur y el oeste de Honduras, el oeste de Nicaragua y a lo largo de las montañas de la Sierra Madre de Guatemala. Muchas de estas áreas registraron déficits significativos de 25-100 mm. A pesar de recibir lluvias al menos moderadas, El Salvador y el este de Nicaragua también registraron déficits sustanciales.

Las anomalías negativas de las precipitaciones de 30 días persistieron durante la última semana en el este de Nicaragua y el este de Honduras. Los déficits de más de 100 mm son visibles en el este de Nicaragua, Costa Rica y Belice. También se registran importantes déficits de lluvia en Honduras y Nicaragua durante el período más largo de 90 días. Como resultado, la salud de la vegetación, según el Índice de Salud de la Vegetación (VHI), se degrada tanto en Honduras como en Nicaragua. Es probable que las lluvias más intensas continúen sobre el sureste de Nicaragua y se extiendan hacia el sur a través de Costa Rica y Panamá durante el período de las perspectivas.

Es probable que llueva más de 100 mm. Se pronostica que las precipitaciones estarán por debajo de lo normal en Guatemala, El Salvador y Honduras. Son posibles algunos déficits significativos de 7 días. Se espera que el período de escasas precipitaciones durante las últimas 2 semanas y que continúe durante el período de las perspectivas como parte de la racha seca de "Canícula" en la región. No se espera un desarrollo tropical cerca de la región en este momento.

English version here: **Climate Prediction Center's Central America Hazards Outlook. 22 July – 28 July, 2021**

El Salvador: información sobre oleaje y viento en el mar[5]
Fecha: 22 de julio de 2021

Para la semana del viernes 23 al jueves 29 de julio de 2021 en la costa de El Salvador las condiciones que se prevén de oleaje y viento en el mar son apropiadas para actividades como pesca, transporte y turismo marítimo.

El oleaje que arribará a la costa de El Salvador es generado por tormentas extra tropicales en el Pacífico Sur frente a la Antártida entre Oceanía y Suramérica. El viento en el mar frente a nuestra costa estará influenciado por el Flujo del Este (vientos alisios) que sopla sobre el mar Caribe atravesando el istmo Centroamericano sobre los lagos de Nicaragua y por el Flujo del Sur (vientos monzones) que desplaza la Zona de Convergencia Inter-Tropical hacia el Norte acercándola a Centroamérica.

Pronóstico Semanal de Oleaje y Viento en el Mar

En la costa de El Salvador el oleaje vendrá del sur-suroeste con velocidad entre 40 a 55 kilómetros por hora y altura máxima entre 1.7 y 2.0 metros, mientras que el viento en el mar provendrá preferentemente del sur-sureste con velocidad máxima entre 28 y 40 kilómetros por hora.

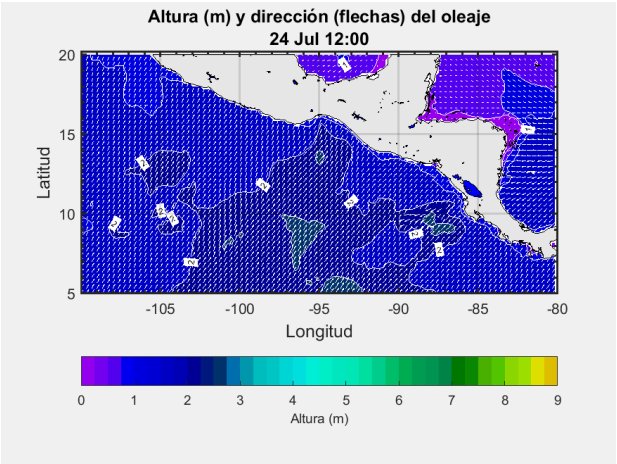

Para el sábado 24 de julio de 2021 se prevé que el oleaje vendrá del suroeste con velocidad de 55 kilómetros por hora y altura máxima entre 1.2 y 1.6 metros y el viento en el mar provendrá preferentemente del norte-noreste con velocidad entre 8 y 20 kilómetros por hora.

Frente a la costa de El Salvador los valores típicos para el oleaje son 35 kilómetros por hora de velocidad y 1.5 metros de altura, mientras que para el viento en el mar es 12 kilómetros por hora de rapidez.

Procedimiento para visualizar en Clima Pesca informes actualizados de cada uno de las Oficinas de Meteorología y Oceanografía de los países del SICA.

1. En la barra superior encontrarán el título PRONÓSTICO, ingresan a esa sección.
2. Aparecen las banderas de los países del SICA, colóquese sobre la bandera del país que sea de su interés.
3. Dar clic y aparecerá el más reciente boletín informativo del Clima y Oceanografía.

También pueden ingresar a los enlaces que se detallan a continuación:

Belice
http://www.hydromet.gov.bz/forecasts/marine-forecast
Costa Rica
http://miocimar.ucr.ac.cr/
El Salvador
http://www.snet.gob.sv/ver/meteorologia/pronostico/24+horas/
Guatemala
www.insivumeh.gob.gt
Honduras
http://copeco.gob.hn/situacion-actual
Nicaragua
http://www.ineter.gob.ni/pronosticomaritimo
Panamá
http://www.hidromet.com.pa/pronostico_extendido.php
República Dominicana
http://www.onamet.gov.do/m/pdto/08w-wprono/02w-winforme-marino.php
http://www.onamet.gov.do/pronostico.php?s=pg

Anexo 1. Precios de los productos de la pesca y la acuicultura

MINISTERIO DE AGRICULTURA Y GANADERÍA
GOBIERNO DE EL SALVADOR

INDECAEA1360721

menú

Informe Diario de Precios Minoristas, según plazas visitadas

Productos Pesqueros

22 de julio de 2021

		TIENDONA			SANTA ANA			SAN VICENTE			LA UNION		
Producto	Unid. de Venta	Promedio	Mínimo	Máximo	Promedio	Mínimo	Máximo	Promedio	Mínimo	Máximo	Promedio	Mínimo	Máximo
BAGRE, PESCADO ENTERO, FRESCO	LIBRA	1.50	1.50	1.50	2.00	2.00	2.00	1.50	1.50	1.50	1.50	1.50	1.50
BOCA COLORADA, PESCADO ENTERO MEDIANC	LIBRA	3.25	3.25	3.25	n.d.	n.d.	n.d.	3.00	3.00	3.00	3.00	3.00	3.00
CAMARON MEDIANO	LIBRA	8.00	8.00	8.00	4.50	4.50	4.50	4.00	4.00	4.00	3.50	3.50	3.50
CAMARON AGUA DULCE	LIBRA	4.00	4.00	4.00	n.d.	n.d.	n.d.	2.50	2.50	2.50	n.d.	n.d.	n.d.
CAMARON GRANDE	LIBRA	n.d.	n.d.	n.d.	8.00	8.00	8.00	10.00	10.00	10.00	5.00	5.00	5.00
CAMARONCILLO SECO SALADO	LIBRA	5.00	5.00	5.00	n.d.	n.d.	n.d.	8.00	8.00	8.00	3.50	3.50	3.50
COLA DE CAMARON	LIBRA	1.75	1.75	1.75	3.25	3.25	3.25	2.50	2.50	2.50	2.63	2.50	2.75
CORVINA, FRESCO, ENTERO	LIBRA	2.50	2.50	2.50	2.25	2.25	2.25	n.d.	n.d.	n.d.	3.00	3.00	3.00
LONJA O FILETE DE DORADO	LIBRA	n.d.	n.d.	n.d.	n.d.	n.d.	n.d.	3.00	3.00	3.00	n.d.	n.d.	n.d.
LONJA O FILETE DE BOCA COLORADA O PARGC	LIBRA	4.50	4.50	4.50	n.d.	n.d.	n.d.	n.d.	n.d.	n.d.	n.d.	n.d.	n.d.
LONJA O FILETE DE TIBURON	LIBRA	3.50	3.50	3.50	n.d.	n.d.	n.d.	n.d.	n.d.	n.d.	2.63	2.50	2.75
MACARELA, FRESCO, ENTERO	LIBRA	1.75	1.75	1.75	2.25	2.25	2.25	n.d.	n.d.	n.d.	1.75	1.75	1.75
MACARELA, SECO, ENTERO	LIBRA	6.00	6.00	6.00	n.d.	n.d.	n.d.	n.d.	n.d.	n.d.	3.50	3.50	3.50
ROBALO, FRESCO, ENTERO	LIBRA	2.50	2.50	2.50	n.d.	n.d.	n.d.	n.d.	n.d.	n.d.	3.00	3.00	3.00
TILAPIA, FRESCA, ENTERA, GRANDE	LIBRA	1.25	1.25	1.25	n.d.	n.d.	n.d.	1.75	1.75	1.75	n.d.	n.d.	n.d.

Leyenda: (123): Disminución de los promedios / 100%: Subida de más del 15% con respecto al día anterior

Nota: Precios Promedios Preliminares

n.d. No disponible.

Plazas visitadas este día: Tiendona-San Salvador, Santa Ana, San Vicente, La Union.

Precios de la semana del 15 al 21 de julio de 2021

GOBIERNO de GUATEMALA
MINISTERIO DE AGRICULTURA, GANADERÍA Y ALIMENTACIÓN

Hidrobiológicos

Tabla 1. Precios diarios, pagados al mayorista

Producto	Medida	Precios diarios (quetzales)					Promedio semanal (quetzales)	
		15	16	19	20	21	15 al 21 jul 2021	08 al 14 jul 2021
Camarón blanco, grande, con cabeza, de primera	Quintal	3,900.00	3,900.00	3,900.00	3,900.00	3,900.00	**3,900.00**	3,900.00
Camarón blanco, grande, sin cabeza, de primera (mar)	Quintal	4,300.00	4,300.00	4,300.00	4,300.00	4,300.00	**4,300.00**	4,300.00
Camarón blanco, mediano, con cabeza, de primera	Quintal	SO	SO	SO	SO	SO	-	-
Camarón blanco, mediano, sin cabeza, de primera (mar)	Quintal	4,100.00	4,100.00	4,100.00	4,100.00	4,100.00	**4,100.00**	4,100.00
Camarón blanco, pequeño, con cabeza, de primera	Quintal	SO	SO	SO	SO	SO	-	-
Camarón blanco, pequeño, sin cabeza, de primera (mar)	Quintal	SO	SO	SO	SO	SO	-	-
Camarón Chacalín, mediano de primera	Arroba	500.00	500.00	500.00	550.00	550.00	**520.00**	500.00
Camarón grande, de primera con cabeza (estanque)	Quintal	2,900.00	2,900.00	2,900.00	2,900.00	2,900.00	**2,900.00**	2,900.00
Camarón grande, de primera sin cabeza (estanque)	Quintal	3,800.00	3,800.00	3,800.00	3,800.00	3,800.00	**3,800.00**	3,800.00
Camarón mediano, de primera con cabeza (estanque)	Quintal	2,700.00	2,700.00	2,700.00	2,700.00	2,700.00	**2,700.00**	2,700.00
Camarón mediano, de primera sin cabeza (estanque)	Quintal	3,400.00	3,400.00	3,400.00	3,400.00	3,400.00	**3,400.00**	3,400.00
Camarón pequeño, de primera con cabeza (estanque)	Quintal	2,100.00	2,100.00	2,100.00	2,100.00	2,100.00	**2,100.00**	2,100.00
Camarón pequeño, de primera sin cabeza (estanque)	Quintal	2,300.00	2,300.00	2,300.00	2,300.00	2,300.00	**2,300.00**	2,300.00
Corvina entera, revuelta, de primera	Quintal	1,800.00	1,800.00	1,800.00	1,800.00	1,800.00	**1,800.00**	1,800.00
Filete de corvina, de primera	Quintal	3,200.00	3,200.00	3,200.00	3,200.00	3,200.00	**3,200.00**	3,200.00
Filete de dorado, de primera	Quintal	3,000.00	3,000.00	3,000.00	3,000.00	3,000.00	**3,000.00**	3,000.00
Filete de róbalo, de primera	Arroba	1,250.00	1,250.00	1,250.00	1,400.00	1,400.00	**1,310.00**	1,250.00
Filete de tiburón, de primera	Quintal	2,300.00	2,300.00	2,300.00	2,300.00	2,300.00	**2,300.00**	2,300.00
Pargo entero, revuelto, de primera	Quintal	2,000.00	1,700.00	1,800.00	1,800.00	1,800.00	**1,820.00**	2,000.00
Pargo grande, de primera	Quintal	2,200.00	1,800.00	1,900.00	1,900.00	1,900.00	**1,940.00**	2,200.00
Pargo mediano, de primera	Quintal	2,000.00	1,700.00	1,800.00	1,800.00	1,800.00	**1,820.00**	2,000.00
Pargo pequeño, de primera	Quintal	1,800.00	1,600.00	1,700.00	1,700.00	1,700.00	**1,700.00**	1,800.00
Róbalo entero, revuelto	Quintal	3,050.00	3,050.00	3,050.00	3,050.00	3,050.00	**3,050.00**	3,000.00
Róbalo grande, de primera	Quintal	SO	SO	SO	SO	SO	-	3,300.00
Róbalo mediano, de primera	Quintal	SO	SO	SO	SO	SO	-	3,000.00
Róbalo pequeño, de primera	Quintal	SO	SO	SO	SO	SO	-	-
Tiburón entero, revuelto, de primera	Quintal	1,300.00	1,300.00	1,300.00	1,300.00	1,300.00	**1,300.00**	1,300.00
Tilapia grande, de primera	Quintal	1,200.00	1,200.00	1,200.00	1,200.00	1,200.00	**1,200.00**	1,200.00
Tilapia mediana, de primera	Quintal	1,100.00	1,100.00	1,100.00	1,100.00	1,100.00	**1,100.00**	1,100.00
Tilapia pequeña, de primera	Quintal	1,000.00	1,000.00	1,000.00	1,000.00	1,000.00	**1,000.00**	1,000.00

Fuente: Investigación primaria de Planeamiento del Ministerio de Agricultura. Ganadería y Alimentación, investigados en el mercado "La Terminal" zona 4, Ciudad Capital.
SO= Sin oferta. (La calidad monitoreada). ND = No Disponible.

GOBIERNO DE LA REPÚBLICA DE HONDURAS | SECRETARÍA DE AGRICULTURA Y GANADERÍA

USDA | USAID DEL PUEBLO DE LOS ESTADOS UNIDOS DE AMÉRICA | FHIA FUNDACIÓN HONDUREÑA DE INVESTIGACIÓN AGRÍCOLA | SIMPAH

Sistema de Información de Mercados de Productos Agrícolas de Honduras (SIMPAH)

Reporte semanal de precios de venta al por mayor de pecuarios y otros*

Ciudad Tegucigalpa

***Precios mayoristas representan ventas por primeros recibidores en el mercado a comerciantes minoristas u otros compradores para productos de buena calidad y condición, a no ser que sea indicado.**

Código reporte: TGA_PEC, No. 28 **Jueves, 22 de julio de 2021**

Producto	Mercado	Origen	Unidad de Venta	Precios			
				Rango		Rango Moda	
				Bajo	Alto	Bajo	Alto
				Lempiras			
Pescados y mariscos							
Calamar con tinta	La Isla	La Mosquitia	Libra	100.00	120.00	100.00	100.00
Camarón de cultivo con cabeza	La Isla	Cedeño	Libra	70.00	80.00	70.00	70.00
Camarón de cultivo sin cabeza	La Isla	Cedeño	Libra	100.00	120.00	100.00	100.00
Camarón Fiebre sin cáscara	La Isla	Cedeño	Libra	60.00	60.00		
Camarón semi jumbo	La Isla	Cedeño	Libra	180.00	180.00		
Camarón Tigre	La Isla	Cedeño	Libra	80.00	90.00	80.00	80.00
Caracol	La Isla	La Mosquitia	Libra	160.00	180.00	160.00	160.00
Filete de Bagre	La Isla	Cedeño	Libra	70.00	70.00		
Filete de Corvina	La Isla	Cedeño	Libra	150.00	150.00		
Filete de Raya	La Isla	Cedeño	Libra	60.00	60.00		
Filete de Robalo	La Isla	Cedeño	Libra	150.00	150.00		
Jaiba	La Isla	Cedeño	Libra	25.00	25.00		
Langosta	La Isla	La Mosquitia	Libra	300.00	300.00		
Pescado Babosa	La Isla	Cedeño	Libra	65.00	65.00		
Pescado Berrugato	La Isla	Cedeño	Libra	25.00	30.00	25.00	25.00
Pescado Blanco	La Isla	Cedeño	Libra	15.00	20.00	15.00	15.00
Pescado Corvina	La Isla	Cedeño	Libra	65.00	70.00	65.00	65.00
Pescado Jurel	La Isla	Cedeño	Libra	15.00	15.00		
Pescado Lisa	La Isla	Cedeño	Libra	25.00	30.00	25.00	25.00
Pescado Macarela	La Isla	Cedeño	Libra	25.00	30.00	25.00	25.00
Pescado Mero	La Isla	Cedeño	Libra	70.00	70.00		
Pescado Panchita	La Isla	Cedeño	Libra	25.00	30.00	25.00	25.00
Pescado Pargo rojo	La Isla	Cedeño	Libra	70.00	70.00		
Pescado Robalo	La Isla	Cedeño	Libra	70.00	70.00		
Pescado Ruco	La Isla	Cedeño	Libra	25.00	30.00	25.00	25.00
Pescado Tilapia roja	La Isla	Lago de Yojoa	Libra	45.00	50.00	45.00	45.00

Banco Central de Honduras, tasa de cambio: USD 1 = L. 23. 7154

REPÚBLICA DE PANAMÁ
GOBIERNO NACIONAL

INSTITUTO DE MERCADEO AGROPECUARIO

REPÚBLICA DE PANAMÁ
INSTITUTO DE MERCADEO AGROPECUARIO
DIRECCION DE INFORMACIÓN COMERCIAL
Precios Diarios de Productos
en el Mercado del Marisco - Ciudad de Panamá
Cifras en Balboas

22-07-2021 00:00	Precios Mayorista					Precios Minoristas				
Producto	Precios				Unidad de Medida	Precios				Unidad de Medida
	Precio 1	Precio 2	Precio 3	Prom		Precio 1	Precio 2	Precio 3	Prom	
Peces										
Berrogate	1.60	1.50	1.50	1.53	Libras	2.00	2.00	2.00	2.00	Libras
Bobo	-	-	-	-	Libras	-	-	-	-	Libras
Cojinua	1.60	1.50	1.35	1.48	Libras	2.00	2.00	1.75	1.92	Libras
Corvina Amarilla	2.00	1.90	1.80	1.90	Libras	2.50	2.25	2.25	2.33	Libras
Jurel	0.70	0.60	0.60	0.63	Libras	1.25	1.00	1.00	1.08	Libras
Lisa	-	-	-	-	Libras	-	-	-	-	Libras
Pargo Blanco	1.10	1.00	0.90	1.00	Libras	1.50	1.50	1.25	1.42	Libras
Pargo Rojo	2.25	2.10	2.00	2.12	Libras	2.75	2.50	2.50	2.58	Libras
Robálo	2.10	2.00	1.90	2.00	Libras	2.50	2.50	2.25	2.42	Libras
Sierra	1.60	1.50	1.40	1.50	Libras	2.00	2.00	1.75	1.92	Libras
Tacarnica	0.60	0.60	0.50	0.57	Libras	1.00	1.00	1.00	1.00	Libras
Crustáceos										
Camarón de Río	-	-	-	-	Libras	-	-	-	-	Libras
Camarón Rojo	3.00	3.00	2.50	2.83	Libras	4.00	4.00	3.50	3.83	Libras
Camarón Titi	1.75	1.50	1.50	1.58	Libras	3.00	2.50	2.50	2.67	Libras
Centollo	3.00	3.00	3.00	3.00	Libras	4.00	4.00	4.00	4.00	Libras
Langosta	6.00	6.00	5.50	5.83	Libras	7.00	7.00	6.50	6.83	Libras
Langostino	5.00	5.00	4.50	4.83	Libras	6.00	6.00	5.50	5.83	Libras
Camarón Carabalí	3.00	3.00	3.00	3.00	Libras	4.00	4.00	4.00	4.00	Libras
Moluscos										
Almejas Limpia	2.00	1.75	1.50	1.75	Libras	2.50	2.50	2.50	2.50	Libras
Almejas Negra Limpia	2.50	2.50	2.50	2.50	Libras	3.50	3.50	3.50	3.50	Libras
Calamar	1.50	1.50	1.50	1.50	Libras	2.50	2.50	2.50	2.50	Libras
Cambombia	-	-	-	-	Libras	-	-	-	-	Libras
Longorón	-	-	-	-	Libras	-	-	-	-	Libras
Pulpo	4.00	4.00	4.00	4.00	Libras	5.00	5.00	5.00	5.00	Libras

Nota Importante: Precio de Compra por los Dueños de Cubículos en el Puerto de Vacamonte y dueños de botes que pescan . en el área de Contadora,San Miguel, Darién y límite con Colombia.

Fuente: Unidad Técnica de Información Comercial del IMA Mercado del Marisco.