CLIMA PESCA
Nota Informativa Año 8 N°30
09/08/2021

SECCIONES	CONTENIDO	PÁGINA
I	**Noticias** Capturas de langosta verde (*Panulirus gracilis*) en la Zona Especial de Manejo Marino Costero Archipiélago de las Perlas en Panamá.	1
II	**Situación actualizada** Temperatura Superficial del Mar (TSM), Clorofila, Vientos, Blanqueamiento de Corales	2 5
III	**Impactos sobre la Pesca y la Acuicultura,** Resumen Regional	6 9
IV	**Meteorología y Oceanografía**	9
ANEXO 1	**Precios de productos de la pesca y acuicultura**	12

I. NOTICIAS

Capturas de langosta verde (*Panulirus gracilis*) en Panamá

Autores: Pacheco Rovira, L. y Morales Guerrero, F.

Publicado en: Tecnociencia. Revista de Investigación. Vol. 23 Núm. 2 (2021)

Resumen

En el 2007, se estableció en el Archipiélago de Las Perlas, el cierre de la temporada de pesca de langosta verde del 1 de diciembre al 15 de abril de cada año. Hasta el momento, el impacto que esta veda ha tenido, es desconocido. Este estudio reporta información de línea base actualizada sobre la captura por unidad de esfuerzo (CPUE), que se calculó en 1.3 kg de cola de langosta por buzo por viaje de pesca. El 25% de las colas de langostas no alcanza los 12 cm (tamaño mínimo legal) y se estimó la captura total de la temporada abril-diciembre 2014 en 96 toneladas métricas.

Nota del editor: Invitamos a nuestros lectores a leer el artículo completo haciendo clic acá: **Capturas de langosta verde (*Panulirus gracilis*) en la Zona Especial de Manejo Marino Costero Archipiélago de las Perlas en Panamá**

II. SITUACIÓN ACTUALIZADA AL 09 DE AGOSTO DE 2021

TEMPERATURA SUPERFICIAL DEL AGUA

La **fig. 1** muestra la temperatura superficial del mar, el **07 de agosto de 2021**, las lecturas se presentan en la Tabla 1.

Figura 1. Temperatura superficial del mar en el Istmo Centroamericano



Fuente: FishTrack

Tabla 1. Distribución de Temperaturas Superficiales del Mar en el Pacífico y Caribe de Centroamérica.

Ubicación	Rango de Temperatura (°C)
Pacífico	
Tehuantepec	30.0 – 30.2
Costa de Guatemala	29.6 – 30.1
Costa de El Salvador	29.5 – 30.1
Costa de Nicaragua	28.9 – 29.4
Masachapa, Nicaragua	29.1
Papagayo	29.2 – 29.3
Golfo de Fonseca	29.4 – 29.5
Costa de Costa Rica	28.9 – 29.2
Costa de Panamá	28.4 - 29.5
Golfo de Panamá	28.3 – 29.2
Caribe	
Costa de Belice	29.4 30.1
Golfo de Honduras	29.5
Resto del Caribe Centroamericano	28.0 – 30.3

Para la semana que se informa, las aguas más cálidas se encuentran en la costa del Caribe de Honduras (Cortés) y la más frías en el Golfo de Panamá

La **Fig. 2** muestra la temperatura superficial del mar al **07 de agosto de 2021,** en el litoral Caribe y Atlántico de la República Dominicana, cuyas lecturas se presentan en la Tabla 2.

Figura 2. Temperatura superficial del mar en el litoral Caribe y Atlántico de República Dominicana

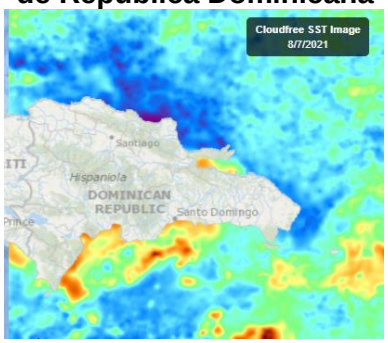

Fuente: FishTrack

Tabla 2. Distribución de Temperaturas Superficiales del Mar en República Dominicana

Ubicación	Rango de Temperatura (°C)
Litoral Caribe	28.6 – 29.5
Litoral Atlántico	27.7 – 28.2
Bahía de Samaná (Atlántico)	28.8 – 29.3

CLOROFILA

La **fig. 3** muestra la presencia de la clorofila a, para el **07 de agosto de 2021**; las lecturas correspondientes se presentan en la Tabla 3.

Fig. 3 Concentración de clorofila en los litorales Centroamericanos



Fuente: NASA EODIS, presentada por Clima Pesca

Tabla 3. Valores de clorofila a en el Istmo Centroamericano

Sitio	Valor clorofila a (mg/m^3)
Pacífico	
Istmo de Tehuantepec	0.2 – 0.3
Costa de Guatemala	IND
Costa de El Salvador	0.3 – 6.0
Golfo de Fonseca	4.5 – 14.3
Costa de Nicaragua	IND
Gran Lago de Nicaragua	IND

Sitio	Valor clorofila a (mg/m^3)
Papagayo	IND
Golfo de Nicoya, Costa Rica	IND
Litoral Pacífico de Costa Rica	IND
Litoral Pacífico de Panamá (Golfo de Chiriquí)	IND
Golfo de Panamá, Panamá	IND
Caribe	
Costa de Belice	1.75 – 6.0
Lago Izabal (Guatemala)	6.3 – 13.9
Golfo de Honduras	5.4 – 14.3
Costa Miskita de Honduras,	0.6 – 2.8
Costa Caribe de Nicaragua	IND
Costa Caribe de Costa Rica (Limón)	IND
Bocas del Toro, Panamá	IND

Las lecturas de Clorofila a, para el periodo no se presentan visibles para algunas de las áreas del Pacífico y el Caribe Centroamericano.

La **fig. 4** muestra la presencia de la clorofila a, para el **07 de agosto de 2021** en República Dominicana. Las lecturas correspondientes se presentan en la Tabla 4 donde se nota que no hay visibilidad para algunas áreas del Caribe y Atlántico.

Fig. 4 Concentración de clorofila a en los litorales de República Dominicana

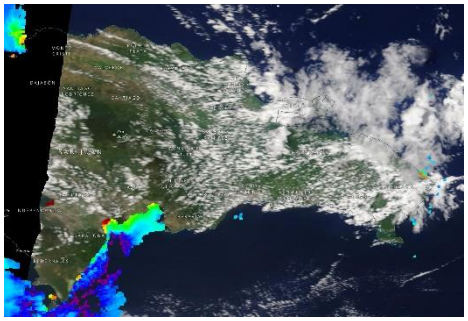

Fuente: NASA – EODIS; presentada por Clima Pesca.

Tabla 4. Valores de Clorofila a, en República Dominicana

Sitio	Valor clorofila "a" (mg/m^3)
Samaná	IND
Litoral Atlántico	IND
Barahona (Caribe)	0.3 – 14.8
Pedernales (Caribe)	IND
Lago Enriquillo	17.2 – 17.3

VIENTO

La imagen de vientos superficial del **08/08/2021** (15:00, hora local) presentada en la **fig.5** muestra los vientos superficiales en la región del SICA cuyas velocidades se registran en la Tabla 5.

Figura 5. Velocidades de los vientos superficiales en la región SICA

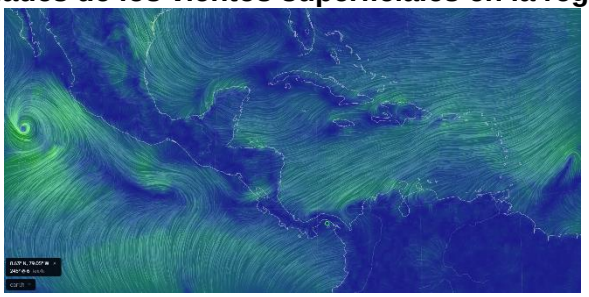

Fuente Earth

Tabla 5. Velocidades de vientos superficiales

	Sitio	Velocidad del viento (km/h)
Pacífico	Tehuantepec	7.4 – 12.9
	Costa de Guatemala	1.8 – 12.9
	Golfo de Fonseca	7.4 – 11.1
	Masachapa, Nicaragua	20.4
	Papagayo	3.7 – 7.4
	Golfo de Panamá	1.8 – 11.1
Caribe	Costa norte de Belice	18.5 – 22.2
	Roatán	31.5 – 33.3
	Puerto Cortés, Honduras	9.3
	Bluefields, Nicaragua	12.9 – 16.7
	Limón, Costa Rica	9.3
	Bocas del Toro, Panamá	11.1 – 12.9
	Colón, Panamá	7.4
Atlántico	Samaná, Rep. Dominicana	14.8 – 20.4
	Monte Cristi, Rep. Dominicana (Atlántico)	33.3

En la región de los países del SICA, las mayores velocidades del viento a las 15:00 horas de Centroamérica del 08 de agosto de 2021, se registraron en Masachapa en el Pacífico; en Monte Cristi en el Atlántico y en Roatán en el Caribe.

BLANQUEAMIENTO DE CORALES[1]

Para las mediciones del estrés por calor de los corales, los niveles de alerta para la región se mantienen en los índices de cuidado para la costa del Pacífico en la región.

[1] Current Operational Coral Bleaching

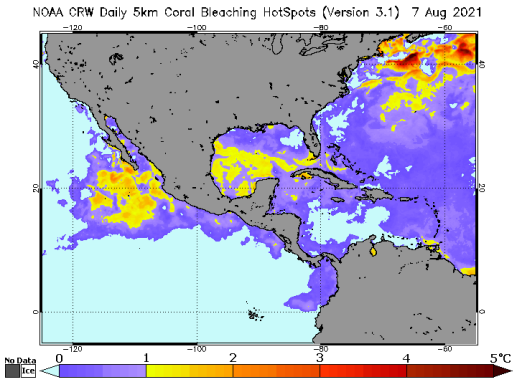

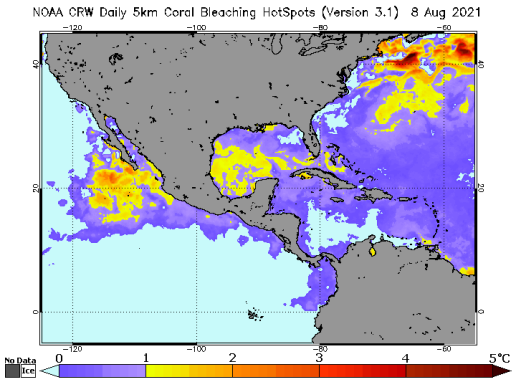

Área de alerta diaria de estrés por calor, blanqueamiento de coral versión satelital global de 5 km (versión 3.1, producto experimental)

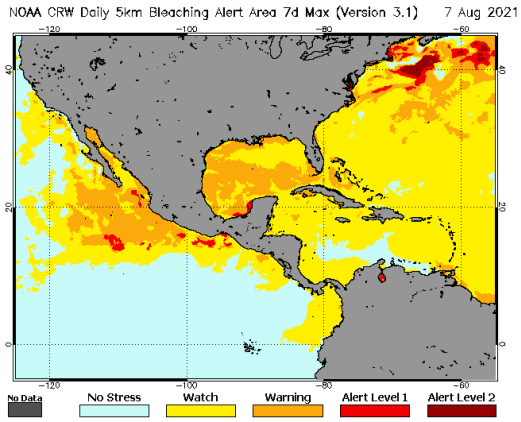

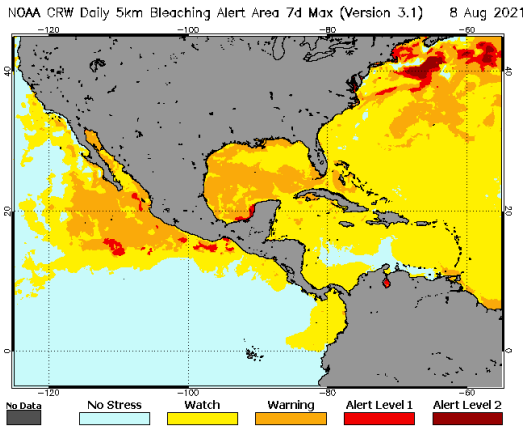

III IMPACTOS SOBRE LA PESCA Y LA ACUICULTURA

INFORMACIÓN DE LOS EVENTOS METEOROLÓGICOS EN LA REGIÓN Y SU RELACIÓN CON LA PESCA Y LA ACUICULTURA
Período del 01 al 08 de agosto de 2021
Fase de la luna durante el período informado: Luna nueva

EL SALVADOR: Pesca Artesanal Continental, en el Lago de Güija compartido entre El Salvador y Guatemala[2].

Sector Langue y La Ventana

Especie o grupo de especies	19 - 25 jul 2021 lb/semana	26 - 30 jul 2021 lb/semana	01-08 ago 2021 lb/semana	Precio primera venta USD/libra
Tilapia	128	184	252	0.75
Guapote tigre	24	6	12	1.60
Manjua (ejote)	150	70	170	1.00
Caracol	132	62	96	2.50

2 Información proporcionada por la señora Rosa Miriam Sandoval, miembro de FACOPADES.

Se reporta que la pesca está mal y que la mayoría de los pescadores están haciendo trabajos agrícolas. A su vez, en las últimas semanas ha llovido bastante.

NICARAGUA. Pesca Artesanal, Masachapa. Managua[3]

Especie o grupo de especies	19 -25 jul 2021		26-30 jul 2021		01-08 ago 2021	
	Captura semanal (lb/semana)	Precio primera venta (USD/libra)	Captura semanal (lb/semana)	Precio primera venta (USD/libra)	Captura semanal (lb/semana)	Precio primera venta (USD/libra)
Pargo lunarejo 1-2 lb	4,659	2.98	5,193	3.26	6,301	3.40
Pargo lunarejo 3-5 lb	---	---	---	---	---	---
Pargo lunarejo ¾ lb	3,187	1.85	2,154	1.70	2,104	1.99
Pargo lunarejo 2-4 lb	3,879	2.98	3,810	3.26	2,176	3.40
Pargo lunarejo >4 lb	---	---	---	---	---	---
Pargo dientón	---	---	---	---	---	---
Pargo blanco o ruco	---	---	---	---	---	---
Pargo guacamayo	2,895	1.56	2,861	1.42	3,481	1.42
Pargo seda >10 lb	---	---	---	---	---	---
Pargo cola amarilla	---	---	---	---	---	---
Chatarra	5,328	0.57	5,792	0.57	5,492	0.43
Jurel ud. > 10 lb	---	---	---	---	---	---
Jurel (8-9 lb)	---	---	---	---	---	---
Jurel (3-5 lb)	7,963	0.28	12,548	0.28	10,737	0.28
Tiburón blanco	9,821	0.62	10,459	0.62	13,658	0.62
Tiburón tressehel	7,692	0.43	9,642	0.43	10,573	0.43
Tiburón gata (2 cachos)	---	---	---	---	---	---
Atún blanco	---	---	---	---	---	---
Atún negro ud. > 3lb	---	---	---	---	---	---
Atún negro	3,219	0.28	865	1.42	12,434	
Atún aleta amarillas	---	---	---	---	---	---
Manta raya	---	---	---	---	---	---
Raya de dos cachos	---	---	---	---	---	---
Raya blanca entera	4,658	0.40	4,084	0.40	8,653	0.40
Pez hoja ud. >1lb	---	---	---	---	---	---
Dorado 2-6 lb	4,386	3.12	6,783	0.99	10,438	0.99
Dorado 6-12 lb	10,688	3.12	12,580	3.69	---	---
Dorado >13 lb	9,854	3.69	---	---	---	---
Robalo >10 lb	3,753	1.70	3,618	1.70	---	---
Macarela ud.>1 lb	---	---	3,421	0.99	---	---

[3] Información proporcionada por la señora María Obando.

Especie o grupo de especies	19 -25 jul 2021		26-30 jul 2021		01-08 ago 2021	
	Captura semanal (lb/semana)	Precio primera venta (USD/libra)	Captura semanal (lb/semana)	Precio primera venta (USD/libra)	Captura semanal (lb/semana)	Precio primera venta (USD/libra)
Barracuda	---	---	---	---	---	---
Ruco > 1 lb	---	---	---	---	---	---
Ruco ¾	---	---	---	---	---	---
Ruco ½	---	---	---	---	---	---
Cabrilla (>5 lb)	---	---	2,165	2.84	2,975	2.41
Pez gallo	---	---	---	---	---	---
Pez aguja	---	---	---	---	---	---
Camarón jumbo	---	---	---	---	---	---
Total	**81,982**		**85,975**		**85,541**	

USD 1 = C$35.2159 (Banco Central de Nicaragua, 25 de julio de 2021)
USD 1 = C$35.2292 (Banco Central de Nicaragua, 01 de agosto de 2021)
USD 1 = C$35.2426 (Banco Central de Nicaragua, 08 de agosto de 2021)

Se presentaron vientos moderados sin lluvias.

PANAMÁ. Pesca Artesanal, Provincia de Herrera[4]

Especie o grupo de especies	19 al 23 jul 2021	26 al 30 jul 2021	2 al 6 ago 2021
Sierra	3,005	2,341	1365
Congo	50	294	155
Revoltura	3,629	5,344	622
Corvina	3,007	978	1980
Cebra	418	879	125
Toyo	15	85	45
Bobo	0	0	0
Cojinua	38	373	0
Pargo	479	1,571	0
Barbu	660	897	4529
Robalo	15	650	0
Bagre	475	988	556
Wuanco	979	1,437	77
Jurel	2,887	671	13733
Berrugate	16	76	6
Pampanita	0	0	0
Sardina	7,120	6,520	7920
Palmera	0	0	0
Zafiro	0	0	0

[4] Informe enviado por la Sr. David Torralba. ARAP.

Especie o grupo de especies	19 al 23 jul 2021	26 al 30 jul 2021	2 al 6 ago 2021
Raya	0	45	32
Sargento	0	0	0
Atún	0	0	0
Dorado	0	0	0
Pampano	0	0	0
Cherna	0	0	0
Cominate	50	243	204
Lisa	0	101	66
Barrilete	0	0	0
Cococha	0	0	0
Ñañao	0	0	0
Picua	0	3,644	3030
Aguja	0	0	0
Aguirre	0	0	0
Mero	0	0	0
Camarón	63	53	41
Cocón	0	0	0
Pez Gallo	0	0	0
Total	**22,906**	**27,190**	**34,486**

La pesca corresponde a tres días, realizadas por 45 embarcaciones para un rendimiento que estuvo en torno a las 766.35 libras por embarcación en relación a las 1,599.4 libras por embarcación de la semana anterior.

En cuanto al clima, la zona del Pacífico se mantiene con corrientes fuertes y vientos de 300 km/h lo que hace difícil el arte de pesca ribereña.

RESUMEN REGIONAL

En la mayoría de los sitios se reportan lluvias debido al paso de una onda tropical en la región y vientos moderados lo cual sin duda viene afectando las condiciones de pesca.

IV. METEOROLOGIA Y OCEANOGRAFIA 09/08/2021

Pronóstico Centro de Predicción Climática. **Período: 5 al 11 de agosto de 2021.**

El aumento de lluvias pronosticado aumenta el potencial de inundaciones y deslizamientos de tierra en muchas áreas la próxima semana.

Existen riesgos elevados de inundaciones y deslizamientos de tierra en muchas áreas locales.

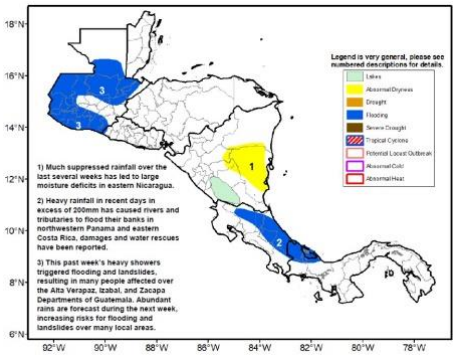

A fines de julio, cayeron fuertes aguaceros a lo largo del Golfo de Honduras, el Golfo de Fonseca, el este de Nicaragua, Costa Rica y Panamá. Se recibieron lluvias generalizadas de moderadas a intensas a nivel local en el norte y este de Guatemala, que provocaron inundaciones y deslizamientos de tierra en los departamentos de Alta Verapaz, Izabal y Zacapa, según los informes. También se registraron lluvias moderadas a fuertes en Honduras. Durante los últimos treinta días, las precipitaciones estuvieron por encima del promedio en el centro y este de Honduras, el oeste de Nicaragua, Costa Rica y partes de Panamá, donde las cantidades acumuladas excedieron el 120 por ciento del promedio. Por el contrario, las precipitaciones estuvieron por debajo del promedio en Belice, el Golfo de Honduras, el sur de Guatemala, El Salvador, el oeste de Honduras y el este de Nicaragua, donde la acumulación representó entre el 50 y el 80 por ciento del promedio. Desde el comienzo de la temporada de lluvias de mayo a agosto, los déficits de lluvias estacionales afectaron principalmente a Honduras y Nicaragua, donde se describieron grandes déficits (> 100 mm). Se necesita un retorno de lluvias favorables para reducir los déficits acumulados y reponer la humedad del suelo en muchas áreas de Centroamérica.

Durante la próxima semana, se pronostican lluvias fuertes y probablemente superiores a la media en América Central, incluidas las regiones del Pacífico y el Atlántico. Si bien el aumento esperado de las lluvias debería ayudar a aliviar la sequedad en las partes secas de la región, el exceso de humedad podría desencadenar inundaciones repentinas y deslizamientos de tierra también en muchas áreas locales. Sobre Guatemala, las fuertes lluvias pronosticadas también podrían exacerbar los lahares sobre las cadenas volcánicas del país.

English version here: Climate Prediction Center's Central America Hazards Outlook. 5 – 11 August, 2021

El Salvador: información sobre oleaje y viento en el mar[5]
Fecha: 04 de agosto de 2021

Para la semana del viernes 6 al jueves 12 de agosto de 2021 en la costa de El Salvador las condiciones que se prevén de oleaje y viento en el mar son apropiadas para actividades como pesca, transporte y turismo marítimo.

El oleaje que arribará a la costa salvadoreña es generado por tormentas extra tropicales en el Pacífico Sur frente a la Antártida entre Oceanía y Suramérica. El viento en el mar frente a nuestra costa estará influenciado por el Flujo del Este (vientos alisios) que sopla sobre el Mar Caribe atravesando el Istmo Centroamericano sobre los lagos de Nicaragua y por el Flujo del Sur (vientos monzones) que desplaza la Zona de Convergencia Intertropical hacia el Norte acercándola a Centroamérica.

En la costa de El Salvador el oleaje vendrá del sur-suroeste con velocidad entre 35 a 50 kilómetros por hora y altura máxima entre 1.2 y 1.8 metros, mientras que el viento en el mar provendrá preferentemente del sur-sureste con velocidad máxima entre 24 y 44 kilómetros por hora.

Pronóstico Semanal de Oleaje y Viento en el Mar

Para el domingo 8 de agosto de 2021 se prevé que el oleaje vendrá del sur-suroeste con velocidad de 40 kilómetros por hora y altura máxima entre 1.1 y 1.8 metros y el viento en el mar provendrá preferentemente del este-sureste con velocidad entre 16 y 28 kilómetros por hora.

Frente a la costa de El Salvador los valores típicos para el oleaje son 35 kilómetros por hora de velocidad y 1.5 metros de altura, mientras que para el viento en el mar es 12 kilómetros por hora de rapidez.

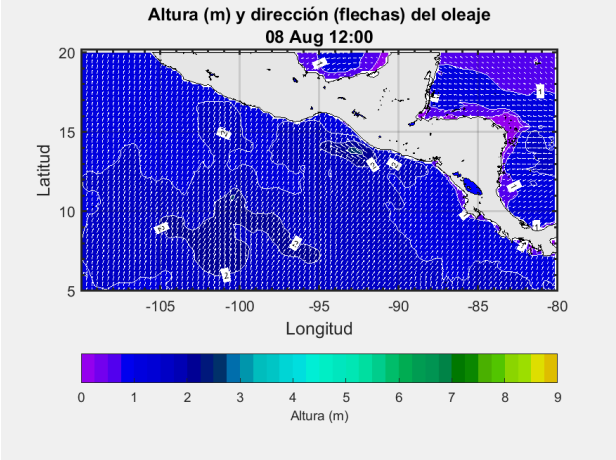

Procedimiento para visualizar en Clima Pesca informes actualizados de cada ade las oficinas de Meteorología y Oceanografía de los países del SICA.

1. En la barra superior encontrarán el título PRONÓSTICO, ingresan a esa sección.
2. Aparecen las banderas de los países del SICA, colóquese sobre la bandera del país que sea de su interés.
3. Dar clic y aparecerá el más reciente boletín informativo del Clima y Oceanografía.

También pueden ingresar a los enlaces que se detallan a continuación:

Belice
http://www.hydromet.gov.bz/forecasts/marine-forecast
Costa Rica
http://miocimar.ucr.ac.cr/
El Salvador
http://www.snet.gob.sv/ver/meteorologia/pronostico/24+horas/
Guatemala
www.insivumeh.gob.gt
Honduras
http://copeco.gob.hn/situacion-actual
Nicaragua
http://www.ineter.gob.ni/pronosticomaritimo
Panamá
http://www.hidromet.com.pa/pronostico_extendido.php
República Dominicana
http://www.onamet.gov.do/m/pdto/08w-wprono/02w-winforme-marino.php
http://www.onamet.gov.do/pronostico.php?s=pg

Anexo 1. Precios de los productos de la pesca y la acuicultura

MINISTERIO DE AGRICULTURA Y GANADERÍA

GOBIERNO DE EL SALVADOR

INDECAEA1410721

menú

Informe Diario de Precios Minoristas, según plazas visitadas

Productos Pesqueros

29 de julio de 2021

		TIENDONA			SANTA ANA			SAN VICENTE			LA UNION		
Producto	Unid. de Venta	Promedio	Mínimo	Máximo	Promedio	Mínimo	Máximo	Promedio	Mínimo	Máximo	Promedio	Mínimo	Máximo
BAGRE, PESCADO ENTERO, FRESCO	LIBRA	1.25	1.25	1.25	2.00	2.00	2.00	2.50	2.50	2.50	1.50	1.50	1.50
BOCA COLORADA, PESCADO ENTERO MEDIANC	LIBRA	3.50	3.50	3.50	n.d.	n.d.	n.d.	3.50	3.50	3.50	3.00	3.00	3.00
CAMARON MEDIANO	LIBRA	8.00	8.00	8.00	4.00	4.00	4.00	4.00	4.00	4.00	3.50	3.50	3.50
CAMARON AGUA DULCE	LIBRA	4.00	4.00	4.00	n.d.	n.d.	n.d.	3.00	3.00	3.00	n.d.	n.d.	n.d.
CAMARON GRANDE	LIBRA	n.d.	n.d.	n.d.	7.50	7.50	7.50	8.00	8.00	8.00	4.00	4.00	4.00
CAMARONCILLO SECO SALADO	LIBRA	5.00	5.00	5.00	n.d.	n.d.	n.d.	7.00	7.00	7.00	4.00	4.00	4.00
COLA DE CAMARON	LIBRA	2.00	2.00	2.00	3.00	3.00	3.00	2.50	2.50	2.50	2.50	2.50	2.50
CORVINA, FRESCO, ENTERO	LIBRA	2.75	2.75	2.75	2.25	2.25	2.25	3.00	3.00	3.00	2.63	2.50	2.75
LONJA O FILETE DE DORADO	LIBRA	n.d.	n.d.	n.d.	n.d.	n.d.	n.d.	n.d.	n.d.	n.d.	n.d.	n.d.	n.d.
LONJA O FILETE DE BOCA COLORADA O PARGC	LIBRA	4.50	4.50	4.50	n.d.	n.d.	n.d.	4.00	4.00	4.00	n.d.	n.d.	n.d.
LONJA O FILETE DE TIBURON	LIBRA	3.50	3.50	3.50	n.d.	n.d.	n.d.	4.50	4.50	4.50	2.50	2.50	2.50
MACARELA, FRESCO, ENTERO	LIBRA	1.75	1.75	1.75	2.25	2.25	2.25	n.d.	n.d.	n.d.	1.88	1.75	2.00
MACARELA, SECO, ENTERO	LIBRA	6.00	6.00	6.00	n.d.	n.d.	n.d.	6.00	6.00	6.00	3.00	3.00	3.00
ROBALO, FRESCO, ENTERO	LIBRA	2.50	2.50	2.50	n.d.	n.d.	n.d.	2.00	2.00	2.00	2.63	2.50	2.75
TILAPIA, FRESCA, ENTERA, GRANDE	LIBRA	1.25	1.25	1.25	n.d.	n.d.	n.d.	1.75	1.75	1.75	n.d.	n.d.	n.d.

Leyenda: (123): Disminución de los promedios / 100%: Subida de más del 15% con respecto al día anterior

Nota: Precios Promedios Preliminares

n.d. No disponible.

Plazas visitadas este día: Tiendona-San Salvador, Santa Ana, San Vicente, La Union.

Precios de la semana del 29 de julio al 04 de agosto de 2021

GOBIERNO de GUATEMALA
MINISTERIO DE AGRICULTURA, GANADERÍA Y ALIMENTACIÓN

Hidrobiológicos

Tabla 1. Precios diarios, pagados al mayorista

Producto	Medida	Precios diarios (quetzales)					Promedio semanal (quetzales)	
		29	30	2	3	4	29 jul al 04 ago 2021	22 al 28 jul 2021
Camarón blanco, grande, con cabeza, de primera	Quintal	SO	SO	SO	SO	SO	-	3,740.00
Camarón blanco, grande, sin cabeza, de primera (mar)	Quintal	4,300.00	4,300.00	4,300.00	3,800.00	3,800.00	**4,100.00**	4,300.00
Camarón blanco, mediano, con cabeza, de primera	Quintal	ND	ND	ND	2,200.00	SO	**2,200.00**	0.00
Camarón blanco, mediano, sin cabeza, de primera (mar)	Quintal	4,000.00	4,000.00	3,900.00	3,500.00	3,500.00	**3,780.00**	4,100.00
Camarón blanco, pequeño, con cabeza, de primera	Quintal	ND	ND	ND	1,900.00	SO	**1,900.00**	0.00
Camarón blanco, pequeño, sin cabeza, de primera (mar)	Quintal	3,200.00	3,200.00	3,200.00	3,000.00	3,000.00	**3,120.00**	3,400.00
Camarón Chacalín, mediano de primera	Arroba	600.00	600.00	612.50	612.50	612.50	**607.50**	580.00
Camarón grande, de primera con cabeza (estanque)	Quintal	ND	ND	ND	ND	2,000.00	**2,000.00**	2,900.00
Camarón grande, de primera sin cabeza (estanque)	Quintal	ND	ND	ND	ND	3,600.00	**3,600.00**	3,880.00
Camarón mediano, de primera con cabeza (estanque)	Quintal	2,600.00	2,600.00	2,100.00	2,400.00	2,600.00	**2,460.00**	2,620.00
Camarón mediano, de primera sin cabeza (estanque)	Quintal	3,400.00	3,400.00	3,400.00	3,200.00	3,200.00	**3,320.00**	3,560.00
Camarón pequeño, de primera con cabeza (estanque)	Quintal	2,000.00	2,000.00	1,900.00	1,900.00	1,900.00	**1,940.00**	1,940.00
Camarón pequeño, de primera sin cabeza (estanque)	Quintal	3,100.00	3,100.00	3,100.00	2,100.00	2,100.00	**2,700.00**	2,300.00
Corvina entera, revuelta, de primera	Quintal	1,800.00	1,800.00	1,800.00	1,800.00	1,800.00	**1,800.00**	1,800.00
Filete de corvina, de primera	Quintal	3,200.00	3,200.00	3,200.00	3,200.00	3,200.00	**3,200.00**	3,200.00
Filete de dorado, de primera	Quintal	3,000.00	3,000.00	3,000.00	3,000.00	3,000.00	**3,000.00**	3,000.00
Filete de róbalo, de primera	Arroba	1,400.00	1,400.00	1,400.00	1,400.00	1,400.00	**1,400.00**	1,400.00
Filete de tiburón, de primera	Quintal	2,300.00	2,300.00	2,300.00	2,300.00	2,300.00	**2,300.00**	2,300.00
Pargo entero, revuelto, de primera	Quintal	1,900.00	1,900.00	1,900.00	2,000.00	2,000.00	**1,940.00**	1,820.00
Pargo grande, de primera	Quintal	ND	ND	2,100.00	2,100.00	2,100.00	**2,100.00**	1,900.00
Pargo mediano, de primera	Quintal	ND	ND	2,000.00	2,000.00	2,000.00	**2,000.00**	1,800.00
Pargo pequeño, de primera	Quintal	ND	ND	1,800.00	1,800.00	1,800.00	**1,800.00**	1,700.00
Róbalo entero, revuelto	Quintal	3,300.00	3,300.00	2,550.00	2,300.00	2,300.00	**2,750.00**	2,960.00
Róbalo grande, de primera	Quintal	ND	ND	2,750.00	2,800.00	2,800.00	**2,783.33**	0.00
Róbalo mediano, de primera	Quintal	ND	ND	2,525.00	2,300.00	2,300.00	**2,375.00**	0.00
Tiburón entero, revuelto, de primera	Quintal	1,300.00	1,300.00	1,300.00	1,300.00	1,300.00	**1,300.00**	1,300.00
Tilapia grande, de primera	Quintal	1,200.00	1,200.00	1,200.00	1,200.00	1,200.00	**1,200.00**	1,200.00
Tilapia mediana, de primera	Quintal	1,100.00	1,100.00	1,100.00	1,100.00	1,100.00	**1,100.00**	1,100.00
Tilapia pequeña, de primera	Quintal	1,000.00	1,000.00	1,000.00	1,000.00	1,000.00	**1,000.00**	1,000.00

Fuente: Investigación primaria de Planeamiento del Ministerio de Agricultura. Ganadería y Alimentación, investigados en el mercado "La Terminal" zona 4, Ciudad Capital.
SO= Sin oferta. (La calidad monitoreada). ND = No Disponible.

GOBIERNO DE LA REPÚBLICA DE HONDURAS | SECRETARÍA DE AGRICULTURA Y GANADERÍA

USDA | USAID | FHIA FUNDACIÓN HONDUREÑA DE INVESTIGACIÓN AGRÍCOLA | SIMPAH

Sistema de Información de Mercados de Productos Agrícolas de Honduras (SIMPAH)

Reporte semanal de precios de venta al por mayor de pecuarios y otros*

Ciudad Tegucigalpa

***Precios mayoristas representan ventas por primeros recibidores en el mercado a comerciantes minoristas u otros compradores para productos de buena calidad y condición, a no ser que sea indicado.**

Código reporte: TGA_PEC, No. 30 **Jueves, 5 de agosto de 2021**

Producto	Mercado	Origen	Unidad de Venta	Precios			
				Rango		Rango Moda	
				Bajo	Alto	Bajo	Alto
				Lempiras			
Pescados y mariscos							
Calamar con tinta	La Isla	La Mosquitia	Libra	100.00	120.00	100.00	100.00
Camarón de cultivo con cabeza	La Isla	Cedeño	Libra	70.00	80.00	70.00	70.00
Camarón de cultivo sin cabeza	La Isla	Cedeño	Libra	100.00	100.00		
Camarón Fiebre sin cáscara	La Isla	Cedeño	Libra	60.00	60.00		
Camarón semi jumbo	La Isla	Cedeño	Libra	180.00	180.00		
Camarón Tigre	La Isla	Cedeño	Libra	80.00	80.00		
Caracol	La Isla	La Mosquitia	Libra	150.00	180.00	150.00	150.00
Filete de Bagre	La Isla	Cedeño	Libra	70.00	70.00		
Filete de Corvina	La Isla	Cedeño	Libra	150.00	150.00		
Filete de Raya	La Isla	Cedeño	Libra	60.00	60.00		
Filete de Robalo	La Isla	Cedeño	Libra	150.00	150.00		
Jaiba	La Isla	Cedeño	Libra	25.00	25.00		
Langosta	La Isla	La Mosquitia	Libra	300.00	300.00		
Pescado Babosa	La Isla	Cedeño	Libra	65.00	65.00		
Pescado Berrugato	La Isla	Cedeño	Libra	25.00	30.00	25.00	25.00
Pescado Blanco	La Isla	Cedeño	Libra	15.00	20.00	15.00	15.00
Pescado Corvina	La Isla	Cedeño	Libra	65.00	70.00	65.00	65.00
Pescado Jurel	La Isla	Cedeño	Libra	15.00	20.00	15.00	15.00
Pescado Lisa	La Isla	Cedeño	Libra	25.00	30.00	25.00	25.00
Pescado Macarela	La Isla	Cedeño	Libra	25.00	30.00	25.00	25.00
Pescado Mero	La Isla	Cedeño	Libra	70.00	70.00		
Pescado Panchita	La Isla	Cedeño	Libra	25.00	30.00	25.00	25.00
Pescado Pargo rojo	La Isla	Cedeño	Libra	70.00	70.00		
Pescado Robalo	La Isla	Cedeño	Libra	70.00	70.00		
Pescado Ruco	La Isla	La Mosquitia	Libra	25.00	30.00		
Pescado Tilapia roja	La Isla	Lago de Yojoa	Libra	45.00	50.00	45.00	45.00

Banco Central de Honduras, tasa de cambio: USD 1 = L. 23. 7221