CLIMA PESCA
Nota Informativa Año 8 N°31
16/08/2021

SECCIONES	CONTENIDO	PÁGINA
I	**Noticias** Ciclo reproductivo de la especie *Lutjanus peru* (Nichols yMurphy, 1922), aspectos microscópicos del crecimiento y desarrollo de los ovocitos.	1
II	**Situación actualizada** Temperatura Superficial del Mar (TSM), Clorofila, Vientos, Blanqueamiento de Corales	2 6
III	**Impactos sobre la Pesca y la Acuicultura,** Resumen Regional	7 9
IV	**Meteorología y Oceanografía**	10
ANEXO 1	**Precios de productos de la pesca y acuicultura**	12

I. NOTICIAS

Ciclo reproductivo de la especie *Lutjanus peru* (Nichols y Murphy, 1922), aspectos microscópicos del crecimiento y desarrollo de los ovocitos

Autores: Lucas R. Pacheco Rovira, Ricaurte L. Pacheco Tack y Carmen Rodriguez - Martínez

Resumen

Lutjanus peru (Nichols y Murphy, 1922) es una especie importante para la pesca artesanal, industrial y recreativa. El objetivo principal fue describir a nivel microscópico el ciclo de madurez de las hembras del pargo rojo/seda. Este análisis histológico nos permite deducir que *Lutjanus peru* tiene un período de reproducción espaciado que coincide con la temporada de lluvias, con un pico en junio. Las muestras de cortes histológicos fueron preparadas con la rutina de tinción de hematoxilina-eosina. Observamos que en una década (1990-1999) las longitudes totales promedio de la hembra del pargo de seda han

disminuido, esto permite entender la necesidad de mejorar las medidas de manejo de la especie, con especial atención en la supervisión continua y cuidadosa de las capturas, del esfuerzo de pesca y de la selectividad para prevenir o controlar la captura de los especímenes menores a 40 cm.

Publicado en: Tecnociencia. Revista de Investigación. Vol. 23 Núm. 2 (2021)

Nota del editor: Invitamos a nuestros lectores a leer el artículo completo haciendo clic en el siguiente título: **Ciclo reproductivo de la especie Lutjanus peru (Nichols y Murphy, 1922), aspectos microscópicos del crecimiento y desarrollo de los ovocitos**

II. SITUACIÓN ACTUALIZADA AL 16 DE AGOSTO DE 2021

TEMPERATURA SUPERFICIAL DEL AGUA

La **fig. 1** muestra la temperatura superficial del mar, el **14 de agosto de 2021**, las lecturas se presentan en la Tabla 1.

Figura 1. Temperatura superficial del mar en el Istmo Centroamericano



Fuente: FishTrack

Tabla 1. Distribución de Temperaturas Superficiales del Mar en el Pacífico y Caribe de Centroamérica.

Ubicación	Rango de Temperatura (°C)
Pacífico	
Tehuantepec	30.0 – 30.2
Costa de Guatemala	29.2 – 29.7
Costa de El Salvador	29.9 – 30.1
Costa de Nicaragua	28.3 – 29.9
Masachapa, Nicaragua	29.4
Papagayo	28.6 – 28.8
Golfo de Fonseca	29.8
Costa de Costa Rica	28.0 – 29.4
Costa de Panamá	28.2 - 29.0
Golfo de Panamá	28.5 – 29.3
Caribe	
Costa de Belice	29.4 - 30.1
Golfo de Honduras	29.9 – 30.7
Resto del Caribe Centroamericano	27.9 – 30.8

Para la semana que se informa, las aguas más cálidas se encuentran en la costa del Caribe de Honduras (Cortés) y la más frías en Río San Juan.

La **Fig. 2** muestra la temperatura superficial del mar al **14 de agosto de 2021,** en el litoral Caribe y Atlántico de la República Dominicana, cuyas lecturas se presentan en la Tabla 2.

Figura 2. Temperatura superficial del mar en el litoral Caribe y Atlántico de República Dominicana

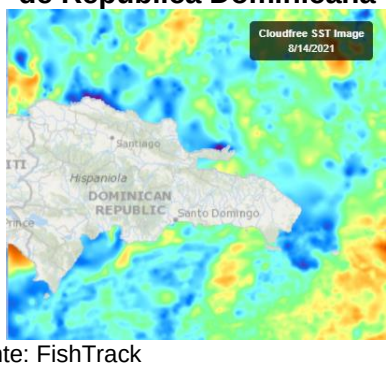

Fuente: FishTrack

Tabla 2. Distribución de Temperaturas Superficiales del Mar en República Dominicana

Ubicación	Rango de Temperatura (°C)
Litoral Caribe	28.2 – 29.3
Litoral Atlántico	27.9 – 28.7
Bahía de Samaná (Atlántico)	28.6 – 29.1

CLOROFILA

La **fig. 3** muestra la presencia de la clorofila a, para el **14 de agosto de 2021**; las lecturas correspondientes se presentan en la Tabla 3.

Fig. 3 Concentración de clorofila en los litorales Centroamericanos



Fuente: NASA EODIS, presentada por Clima Pesca

Tabla 3. Valores de clorofila a en el Istmo Centroamericano

Sitio	Valor clorofila a (mg/m^3)
Pacífico	
Istmo de Tehuantepec	IND
Costa de Guatemala	0.3 - 1.3
Costa de El Salvador	1.0 – 6.7

Sitio	Valor clorofila a (mg/m^3)
Golfo de Fonseca	2.3 – 15.2
Costa de Nicaragua	3.1 – 17.7
Gran Lago de Nicaragua	IND
Papagayo	IND
Golfo de Nicoya, Costa Rica	IND
Litoral Pacífico de Costa Rica	IND
Litoral Pacífico de Panamá (Golfo de Chiriquí)	IND
Golfo de Panamá, Panamá	IND
Caribe	
Costa de Belice	1.4 – 3.6
Lago Izabal (Guatemala)	8.7 – 17.7
Golfo de Honduras	6.7 – 17.7
Costa Miskita de Honduras,	2.4 – 6.1
Costa Caribe de Nicaragua	IND
Costa Caribe de Costa Rica (Limón)	IND
Bocas del Toro, Panamá	IND

Las lecturas de Clorofila a, para el periodo no se presentan visibles para algunas de las áreas del Pacífico y el Caribe Centroamericano.

La **fig. 4** muestra la presencia de la clorofila a, para el **14 de agosto de 2021** en República Dominicana. Las lecturas correspondientes se presentan en la Tabla 4 donde se nota que no hay visibilidad para algunas áreas del Caribe y Atlántico.

Fig. 4 Concentración de clorofila a en los litorales de República Dominicana

Fuente: NASA – EODIS; presentada por Clima Pesca.

Tabla 4. Valores de Clorofila a, en República Dominicana

Sitio	Valor clorofila "a" (mg/m^3)
Samaná	IND
Litoral Atlántico	IND
Barahona (Caribe)	IND
Pedernales (Caribe)	IND
Lago Enriquillo	IND

VIENTO

La imagen de vientos superficial del **15/08/2021** (15:00, hora local) presentada en la **fig.5**, muestra los vientos superficiales en la región del SICA cuyas velocidades se registran en la Tabla 5.

Figura 5. Velocidades de los vientos superficiales en la región SICA

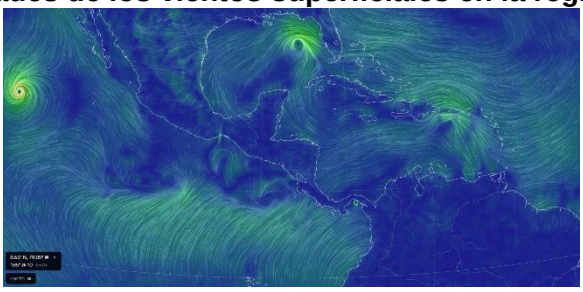

Fuente Earth

Tabla 5. Velocidades de vientos superficiales

	Sitio	Velocidad del viento (km/h)
Pacífico	Tehuantepec	6 - 10
	Costa de Guatemala	2 - 7
	Golfo de Fonseca	4 - 8
	Masachapa, Nicaragua	11
	Papagayo	8
	Golfo de Panamá	2 - 7
Caribe	Costa norte de Belice	7 - 10
	Roatán	4 - 7
	Puerto Cortés, Honduras	5
	Bluefields, Nicaragua	7
	Limón, Costa Rica	3
	Bocas del Toro, Panamá	5 - 6
	Colón, Panamá	4
Atlántico	Samaná, Rep. Dominicana	8 - 11
	Monte Cristi, Rep. Dominicana (Atlántico)	22

En la región de los países del SICA, las mayores velocidades del viento a las 15:00 horas de Centroamérica del 15 de agosto de 2021, se registraron en Masachapa en el Pacífico; en Monte Cristi en el Atlántico y la costa norte de Belize en el Caribe.

BLANQUEAMIENTO DE CORALES[1]

Para las mediciones del estrés por calor de los corales, los niveles de alerta para la región se mantienen en los índices de cuidado para la costa del Pacífico en la región.

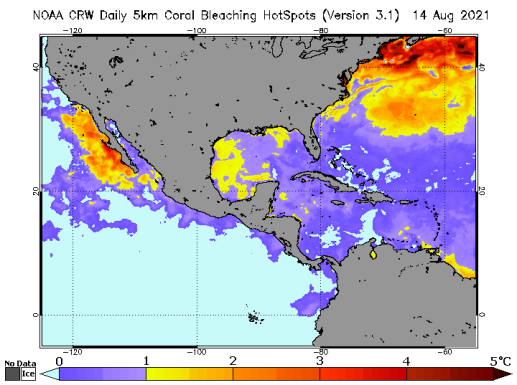

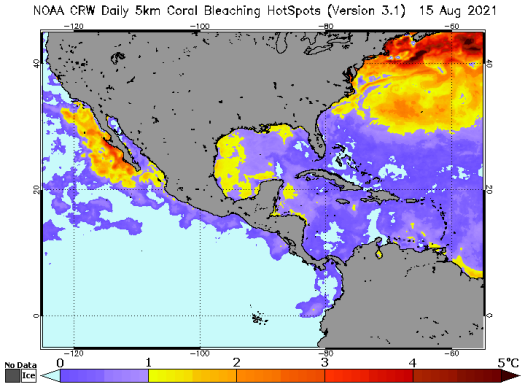

Área de alerta diaria de estrés por calor, blanqueamiento de coral versión satelital global de 5 km (versión 3.1, producto experimental)

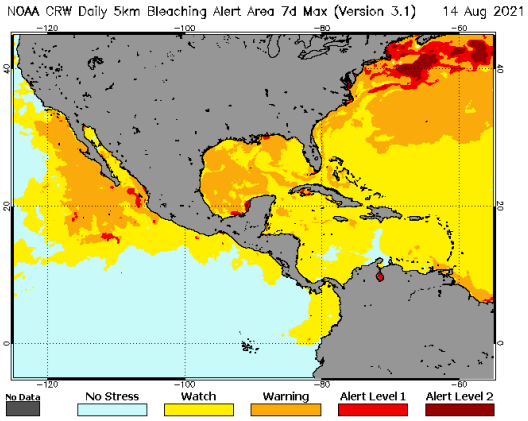

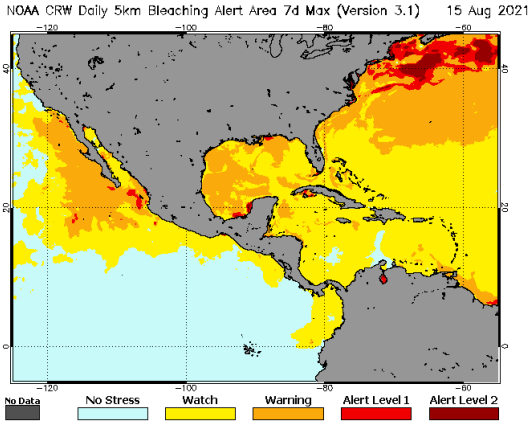

[1] Current Operational Coral Bleaching

III IMPACTOS SOBRE LA PESCA Y LA ACUICULTURA

INFORMACIÓN DE LOS EVENTOS METEOROLÓGICOS EN LA REGIÓN Y SU RELACIÓN CON LA PESCA Y LA ACUICULTURA
Período del 09 al 15 de agosto de 2021
Fase de la luna durante el período informado: Cuarto creciente

EL SALVADOR: Pesca Artesanal Continental, en el Lago de Güija compartido entre El Salvador y Guatemala[2].

Sector Langue y La Ventana

Especie o grupo de especies	01-08 ago. 2021 lb/semana	09-15 ago. 2021 lb/semana	Precio primera venta USD/libra
Tilapia	252	388	0.75
Guapote tigre	12	32	1.60
Manjua (ejote)	170	120	1.00
Caracol	96	177	2.50

En la semana se han presentado lluvias y los pescadores se dedican a actividades agrícolas. En el mes se inicia la siembra de frijoles.

NICARAGUA. Pesca Artesanal, Masachapa. Managua[3]

Especie o grupo de especies	01-08 ago 2021		09-15 ago 2021	
	Captura semanal (lb/semana)	Precio primera venta (USD/libra)	Captura semanal (lb/semana)	Precio primera venta (USD/libra)
Pargo lunarejo 1-2 lb	6,301	3.40	5,886	3.40
Pargo lunarejo 3-5 lb	---	---	---	---
Pargo lunarejo ¾ lb	2,104	1.99	1,043	1.84
Pargo lunarejo 2-4 lb	2,176	3.40	2,386	3.26
Pargo lunarejo >4 lb	---	---	---	---
Pargo dientón	---	---	---	---
Pargo blanco o ruco	---	---	---	---
Pargo guacamayo	3,481	1.42	2,984	1.56
Pargo seda >10 lb	---	---	---	---
Pargo cola amarilla	---	---	---	---
Chatarra	5,492	0.43	4,585	0.43
Jurel ud. > 10 lb	---	---	---	---
Jurel (8-9 lb)	---	---	---	---
Jurel (3-5 lb)	10,737	0.28	---	---
Tiburón blanco	13,658	0.62	10,692	0.62

[2] Información proporcionada por la señora Rosa Miriam Sandoval, miembro de FACOPADES.
[3] Información proporcionada por la señora María Obando.

Especie o grupo de especies	01-08 ago 2021		09-15 ago 2021	
	Captura semanal (lb/semana)	Precio primera venta (USD/libra)	Captura semanal (lb/semana)	Precio primera venta (USD/libra)
Tiburón tressehel	10,573	0.43	8,943	0.43
Tiburón gata (2 cachos)	---	---	---	---
Atún blanco	---	---	---	---
Atún negro ud. > 3lb	---	---	---	---
Atún negro	12,434		8,651	0.43
Atún aleta amarillas	---	---	4,768	0.57
Manta raya	---	---	---	---
Raya de dos cachos	---	---	---	---
Raya blanca entera	8,653	0.40	10,543	0.34
Pez hoja ud. >1lb	---	---	---	---
Dorado 2-6 lb	10,438	0.99	3,521	0.99
Dorado 6-12 lb	---	---	5,761	3.69
Dorado >13 lb	---	---	---	---
Robalo >10 lb	---	---	2,176	1.84
Macarela ud.>1 lb	---	---	---	---
Barracuda	---	---	---	---
Ruco > 1 lb	---	---	---	---
Ruco ¾	---	---	---	---
Ruco ½	---	---	---	---
Cabrilla (>5 lb)	2,975	2.41	1,865	2.41
Pez gallo	---	---	---	---
Pez aguja	---	---	---	---
Camarón jumbo	---	---	---	---
Total	**85,541**		**73,804**	

USD 1 = C$35.2426 (Banco Central de Nicaragua, 08 de agosto de 2021)
USD 1 = C$35.2560 (Banco Central de Nicaragua, 15 de agosto de 2021)

Se presentaron vientos moderados sin lluvias y mareas bajas.

PANAMÁ. Pesca Artesanal, Provincia de Herrera[4]

Especie o grupo de especies	2 al 6 ago 2021	9 al 13 ago 2021
Sierra	1,365	3,131
Congo	155	544
Revoltura	622	3,560
Corvina	1,980	636
Cebra	125	60

[4] Informe enviado por la Sr. David Torralba. ARAP.

Especie o grupo de especies	2 al 6 ago 2021	9 al 13 ago 2021
Toyo	45	72
Bobo	0	0
Cojinua	0	605
Pargo	0	406
Barbu	4,529	461
Robalo	0	171
Bagre	556	362
Wuanco	77	810
Jurel	13,733	1,178
Berrugate	6	6
Pampanita	0	0
Sardina	7,920	8,080
Palmera	0	0
Zafiro	0	0
Raya	32	0
Sargento	0	0
Atún	0	0
Dorado	0	0
Pampano	0	0
Cherna	0	0
Cominate	204	0
Lisa	66	384
Barrilete	0	0
Cococha	0	0
Ñañao	0	0
Picua	3,030	575
Aguja	0	0
Aguirre	0	0
Mero	0	0
Camarón	41	70
Cocón	0	0
Pez Gallo	0	0
Total	**34,486**	**21,112**

La pesca corresponde a cinco días realizados por 8 embarcaciones para un rendimiento estuvo en torno a las 2,639 libras por embarcación en relación a las 766.35 libras por embarcación de la semana anterior.

Las condiciones climáticas debidamente confirmadas con la NOAA para esta semana los vientos fueron entre 13 y 26 km/h y una temperatura entre 24° y 28°C.

RESUMEN REGIONAL

La presencia de lluvias en la región ha estado variada de acuerdo a los sitios reportados, mientras que los vientos se presentan moderados.

IV. METEOROLOGIA Y OCEANOGRAFIA 16/08/2021

Pronóstico Centro de Predicción Climática. **Período: 12 al 18 de agosto de 2021.**

Los fuertes aguaceros provocaron muchas inundaciones y deslizamientos de tierra en Centroamérica durante la semana pasada.

Si bien la humedad reciente ha ayudado a aliviar la sequedad en muchas áreas de América Central, también ha provocado inundaciones y deslizamientos de tierra en muchas otras áreas.

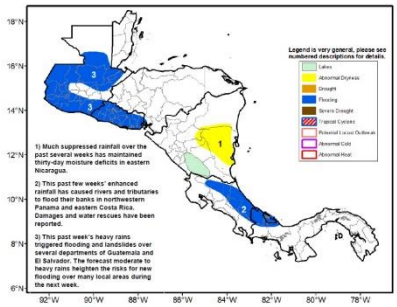

A principios de agosto, cayeron lluvias torrenciales (> 100 mm) a lo largo de las regiones del Pacífico y el Atlántico de América Central. Estas áreas incluyeron la parte occidental, sur y este de Guatemala, el Golfo de Honduras, el Golfo de Fonseca, el este de Nicaragua, Costa Rica y Panamá. Como resultado, se reportaron inundaciones y deslizamientos de tierra en los departamentos de Quetzaltenango, Alta Verapaz, Retalhuleu, Zacapa, Chiquimula, Totonicapán, Baja Verapaz, Guatemala, El Progreso, Izabal y Huehuetenango en Guatemala y en los departamentos de La Libertad, San Miguel, San Vicente, y Departamentos de Sonsonate en El Salvador. Un análisis de la precipitación acumulada durante los últimos treinta días ha indicado que, si bien el reciente aumento de las lluvias contribuyó a reducir los déficits y aliviar la sequedad en muchas áreas del Corredor Seco, las condiciones más secas que el promedio persistieron en partes del sur de Guatemala, Belice, El. Salvador, este de Nicaragua y Panamá. En contraste, se observaron grandes excedentes de humedad en partes del norte y este de Guatemala, el este de Honduras, el noreste de Nicaragua y el sur del Caribe. El rendimiento estacional de las precipitaciones de mayo a agosto fue relativamente pobre, ya que los déficits de moderados a grandes (> 100 mm) dominaron Honduras y Nicaragua durante los últimos noventa días.

Para la próxima semana, aunque los pronósticos de lluvia sugieren una disminución en las precipitaciones, es probable que las lluvias adicionales moderadas a fuertes locales exacerben las condiciones en áreas ya saturadas e inundadas o incluso podrían desencadenar nuevas inundaciones y deslizamientos de tierra en algunas áreas. Por lo tanto, los polígonos de peligro potencial de inundaciones se mantienen en áreas de Guatemala, El Salvador, Costa Rica y Panamá.

English version here: **Climate Prediction Center's Central America Hazards Outlook. 12 – 18 August, 2021**

El Salvador: información sobre oleaje y viento en el mar[5]
Fecha: 12 de agosto de 2021

Para el miércoles 18 y jueves 19 de agosto en la costa de El Salvador, se recomienda precaución, por oleaje más rápido y alto, que aumentará la rapidez de las corrientes de retorno y la altura de las olas en la zona de rompiente.

Pronóstico Semanal de Oleaje y Viento en el Mar

El oleaje que arribará a la costa salvadoreña es generado por tormentas extra tropicales en el Pacífico Sur frente a la Antártida entre Oceanía y Suramérica. El viento en el mar frente a nuestra costa estará influenciado por el Flujo del Este (vientos alisios) que sopla sobre el Mar Caribe atravesando el Istmo Centroamericano sobre los lagos de Nicaragua y por el Flujo del Sur (vientos monzones) que desplaza la Zona de Convergencia Intertropical hacia el Norte acercándola a Centroamérica.

En la costa de El Salvador el oleaje vendrá del suroeste con velocidad entre 40 a 60 kilómetros por hora y altura máxima entre 1.5 y 1.9 metros, mientras que el viento en el mar provendrá preferentemente del sur con velocidad máxima entre 24 y 32 kilómetros por hora.

Para el miércoles 18 de agosto de 2021 se prevé que el oleaje vendrá del suroeste con velocidad de 60 kilómetros por hora y altura máxima entre 1.5 y 1.8 metros y el viento en el mar provendrá preferentemente del sur-sureste con velocidad entre 12 y 28 kilómetros por hora.

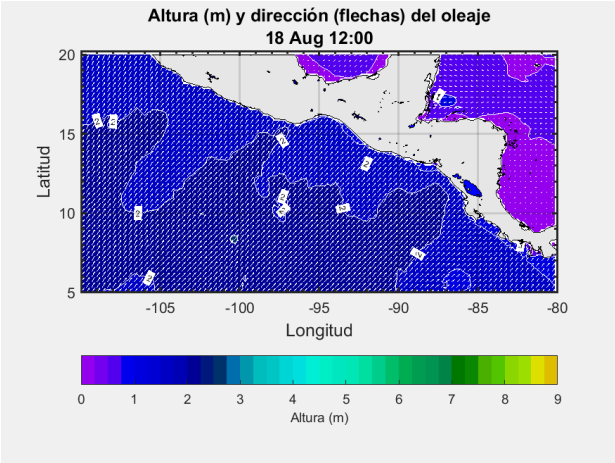

Frente a la costa de El Salvador los valores típicos para el oleaje son 35 kilómetros por hora de velocidad y 1.5 metros de altura, mientras que para el viento en el mar es 12 kilómetros por hora de rapidez.

Procedimiento para visualizar en Clima Pesca informes actualizados de cada una de las oficinas de Meteorología y Oceanografía de los países del SICA.

1. En la barra superior encontrarán el título PRONÓSTICO, ingresa a esa sección.
2. Aparecen las banderas de los países del SICA, colóquese sobre la bandera del país que sea de su interés.
3. Dar clic y aparecerá el más reciente boletín informativo del Clima y Oceanografía.

También pueden ingresar a los enlaces que se detallan a continuación:

Belice: http://www.hydromet.gov.bz/forecasts/marine-forecast
Costa Rica: http://miocimar.ucr.ac.cr/
El Salvador: http://www.snet.gob.sv/ver/meteorologia/pronostico/24+horas/
Guatemala: www.insivumeh.gob.gt
Honduras: http://copeco.gob.hn/situacion-actual
Nicaragua: http://www.ineter.gob.ni/pronosticomaritimo
Panamá: http://www.hidromet.com.pa/pronostico_extendido.php
República Dominicana: http://www.onamet.gov.do/pronostico.php?s=pg
http://www.onamet.gov.do/m/pdto/08w-wprono/02w-winforme-marino.php

Anexo 1. Precios de los productos de la pesca y la acuicultura

GOBIERNO DE LA REPÚBLICA DE HONDURAS | SECRETARÍA DE AGRICULTURA Y GANADERÍA

USDA | USAID | FHIA FUNDACIÓN HONDUREÑA DE INVESTIGACIÓN AGRÍCOLA | SIMPAH

Sistema de Información de Mercados de Productos Agrícolas de Honduras (SIMPAH)

Reporte semanal de precios de venta al por mayor de pecuarios y otros*

Ciudad Tegucigalpa

***Precios mayoristas representan ventas por primeros recibidores en el mercado a comerciantes minoristas u otros compradores para productos de buena calidad y condición, a no ser que sea indicado.**

Código reporte: TGA_PEC, No. 31 **Jueves, 12 de agosto de 2021**

Producto	Mercado	Origen	Unidad de Venta	Precios			
				Rango		Rango Moda	
				Bajo	Alto	Bajo	Alto
				Lempiras			
Pescados y mariscos							
Calamar con tinta	La Isla	La Mosquitia	Libra	100.00	100.00		
Calamar sin tinta	La Isla	La Mosquitia	Libra	150.00	150.00		
Camarón cola verde	La Isla	Cedeño	Libra	100.00	100.00		
Camarón de cultivo con cabeza	La Isla	Cedeño	Libra	80.00	80.00		
Camarón de cultivo sin cabeza	La Isla	Cedeño	Libra	100.00	100.00		
Camarón jumbo	La Isla	Cedeño	Libra	200.00	200.00		
Camarón semi jumbo	La Isla	Cedeño	Libra	160.00	160.00		
Camarón Tigre	La Isla	Cedeño	Libra	100.00	110.00	100.00	100.00
Caracol	La Isla	La Mosquitia	Libra	160.00	160.00		
Curiles	La Isla	Cedeño	Cien und (6 lb)	250.00	250.00		
Filete de Bagre	La Isla	Cedeño	Libra	70.00	70.00		
Filete de Corvina	La Isla	Cedeño	Libra	150.00	150.00		
Filete de Raya	La Isla	Cedeño	Libra	50.00	50.00		
Filete de Robalo	La Isla	Cedeño	Libra	150.00	150.00		
Filete de Tilapia	La Isla	Lago de Yojoa	Libra	100.00	110.00	100.00	100.00
Jaiba	La Isla	Cedeño	Libra	30.00	30.00		
King Crab	La Isla	La Mosquitia	Libra	150.00	150.00		
Langosta	La Isla	La Mosquitia	Libra	250.00	250.00		
Pescado Babosa	La Isla	Cedeño	Libra	55.00	55.00		
Pescado Bagre	La Isla	Cedeño	Libra	35.00	35.00		
Pescado Berrugato	La Isla	Cedeño	Libra	40.00	40.00		
Pescado Blanco	La Isla	Cedeño	Libra	30.00	30.00		
Pescado Corvina	La Isla	Cedeño	Libra	60.00	65.00	60.00	60.00
Pescado Jurel	La Isla	Cedeño	Libra	25.00	25.00		
Pescado Lisa	La Isla	Cedeño	Libra	30.00	30.00		
Pescado Macarela	La Isla	Cedeño	Libra	35.00	35.00		
Pescado Mero	La Isla	Cedeño	Libra	70.00	70.00		
Pescado Panchita	La Isla	Cedeño	Libra	35.00	35.00		
Pescado Pargo rojo	La Isla	Cedeño	Libra	60.00	65.00	60.00	60.00
Pescado Robalo	La Isla	Cedeño	Libra	60.00	65.00	60.00	60.00
Pescado Ruco	La Isla	Cedeño	Libra	45.00	45.00		
Pescado Tilapia gris	La Isla	Nicaragua	Libra	45.00	45.00		
Pescado Tilapia roja	La Isla	Lago de Yojoa	Libra	50.00	55.00	50.00	50.00
Pulpo	La Isla	Nicaragua	Libra	150.00	150.00		

Banco Central de Honduras, tasa de cambio: USD 1 = L. 23.7249

REPÚBLICA DE PANAMÁ
GOBIERNO NACIONAL

INSTITUTO DE MERCADEO AGROPECUARIO

REPÚBLICA DE PANAMÁ
INSTITUTO DE MERCADEO AGROPECUARIO
DIRECCION DE INFORMACIÓN COMERCIAL
Precios Diarios de Productos
en el Mercado del Marisco - Ciudad de Panamá
Cifras en Balboas

12-08-2021 00:00	Precios Mayorista					Precios Minoristas				
Producto	Precios				Unidad de Medida	Precios				Unidad de Medida
	Precio 1	Precio 2	Precio 3	Prom		Precio 1	Precio 2	Precio 3	Prom	
Peces										
Berrogate	-	-	-	-	Libras	-	-	-	-	Libras
Bobo	-	-	-	-	Libras	-	-	-	-	Libras
Cojinua	1.60	1.50	1.40	1.50	Libras	2.00	2.00	1.75	1.92	Libras
Corvina Amarilla	2.00	2.00	1.90	1.97	Libras	2.50	2.50	2.25	2.42	Libras
Jurel	0.80	0.70	0.70	0.73	Libras	1.25	1.25	1.00	1.17	Libras
Lisa	2.00	2.00	1.90	1.97	Libras	2.50	2.50	2.40	2.47	Libras
Pargo Blanco	1.10	1.00	0.90	1.00	Libras	1.50	1.50	1.25	1.42	Libras
Pargo Rojo	2.60	2.40	2.25	2.42	Libras	3.00	2.75	2.50	2.75	Libras
Robálo	2.10	2.00	1.90	2.00	Libras	2.50	2.50	2.25	2.42	Libras
Sierra	1.60	1.50	1.40	1.50	Libras	2.00	2.00	1.75	1.92	Libras
Tacarnica	-	-	-	-	Libras	-	-	-	-	Libras
Crustáceos										
Camarón de Río	-	-	-	-	Libras	-	-	-	-	Libras
Camarón Rojo	3.00	3.00	3.00	3.00	Libras	4.00	4.00	4.00	4.00	Libras
Camarón Titi	2.00	2.00	1.50	1.83	Libras	3.00	3.00	2.50	2.83	Libras
Centollo	3.00	2.75	2.50	2.75	Libras	4.00	3.50	3.50	3.67	Libras
Langosta	6.00	5.50	5.00	5.50	Libras	7.00	6.50	6.00	6.50	Libras
Langostino	5.00	5.00	5.00	5.00	Libras	6.00	6.00	6.00	6.00	Libras
Camarón Carabalí	3.50	3.50	3.00	3.33	Libras	4.50	4.50	4.00	4.33	Libras
Moluscos										
Almejas Limpia	2.00	1.75	1.50	1.75	Libras	2.50	2.50	2.50	2.50	Libras
Almejas Negra Limpia	2.50	2.50	2.50	2.50	Libras	3.50	3.50	3.50	3.50	Libras
Calamar	2.00	2.00	1.50	1.83	Libras	3.00	3.00	2.50	2.83	Libras
Cambombia	-	-	-	-	Libras	-	-	-	-	Libras
Longorón	-	-	-	-	Libras	-	-	-	-	Libras
Pulpo	4.00	4.00	4.00	4.00	Libras	5.00	5.00	5.00	5.00	Libras

Nota Importante: Precio de Compra por los Dueños de Cubículos en el Puerto de Vacamonte y dueños de botes que pescan . en el área de Contadora,San Miguel, Darién y límite con Colombia.

Fuente: Unidad Técnica de Información Comercial del IMA Mercado del Marisco.