CLIMA PESCA
Nota Informativa Año 8 N°32
23/08/2021

SECCIONES	CONTENIDO	PÁGINA
I	**Noticias** Los manglares son vitales: seis cosas que cada uno de nosotros podemos hacer por ellos.	1
II	**Situación actualizada** Temperatura Superficial del Mar (TSM), Clorofila, Vientos, Blanqueamiento de Corales	4 7
III	**Impactos sobre la Pesca y la Acuicultura,** Resumen Regional	8 11
IV	**Meteorología y Oceanografía**	11
ANEXO 1	**Precios de productos de la pesca y acuicultura**	14

I. NOTICIAS

Los manglares son vitales: seis cosas que cada uno de nosotros podemos hacer por ellos

Estos bosques acuáticos, fundamentales en la lucha contra el cambio climático, están desapareciendo a un ritmo acelerado. La buena noticia es que se pueden recuperar y todos podemos contribuir a su regeneración.

No debemos dejar engañar por su apariencia modesta: los manglares son actores importantes en los esfuerzos por abordar algunos de los grandes desafíos que enfrenta el mundo hoy día. Estos bosques proporcionan una barrera de defensa entre la tierra y el mar, absorben carbono, contribuyen a la seguridad económica y alimentaria, y son el hogar de algunas de las especies más raras y coloridas.

Pero los manglares están desapareciendo a un ritmo acelerado. Por ejemplo, más de 80% de los manglares se han perdido en algunas áreas del Océano Índico occidental, uno de los dos hábitats de manglares más significativos del mundo junto con el sudeste asiático.

Debemos atender al llamado del Decenio de las Naciones Unidas sobre la Restauración de los Ecosistemas (2021-2030): pasar de la degradación a la restauración.

Aquí hay seis cosas que todos podemos hacer para comenzar a recuperar hoy estos ecosistemas valiosos.

1. Conocer la importancia de los manglares

Solo con ecosistemas saludables podemos mejorar los medios de vida de las personas, contrarrestar el cambio climático y detener el colapso de la biodiversidad.

Una investigación del Programa de las Naciones Unidas para el Medio Ambiente muestra que **los ecosistemas de manglares sustentan las economías globales y locales al respaldar la pesca**, proporcionar otras fuentes de alimentos y proteger las costas. De hecho, cada hectárea de bosque de manglar representa un valor estimado de entre US$ 33.000 y 57.000 por año.

También son importantes escudos: protegen la tierra y las comunidades costeras de tormentas y tsunamis, del aumento del nivel del mar y de la erosión. Con el mundo en riesgo de vivir un aumento de temperatura de más de 3°C a fines de este siglo, los manglares también son un aliado invaluable en la carrera por adaptarnos. Estos ecosistemas pueden extraer hasta cinco veces más carbono de la atmósfera que los bosques terrestres, **y protegerlos es mil veces menos costoso por kilómetro que construir diques de contención.**

Obtén más información sobre los ecosistemas de manglar en este breve video y sobre su papel en la adaptación al cambio climático en esta animación.

2. Conocer qué está impulsando su pérdida

Las costas, que albergan 40% de la población mundial, se encuentran entre las áreas más densamente pobladas de la Tierra. Su consecuente desarrollo —lo cual incluye **la tala de manglares para abrir espacio a edificios y a la cría de peces y camarones**—, es el principal impulsor de la pérdida de estos ecosistemas. A nivel mundial, esto ha provocado la desaparición de 20% de los manglares.

La contaminación también juega un papel. Debido a que estos bosques forman una línea protectora entre las costas y el océano, se convierten efectivamente en una "trampa de plástico". Cuando las bolsas de plástico y la basura cubren las raíces y las capas de sedimentos, pueden privar de oxígeno a los manglares y causar daños a los animales marinos.

3. Tomar decisiones sostenibles

Las elecciones que hacemos son una forma poderosa de expresar nuestros valores y **de transformar el consumo y la demanda**. Podemos investigar sobre la comida que compramos, elegir alimentos de origen sostenible, decir no al plástico de un solo uso y reducir el consumo en general.

Se puede encontrar más información en los materiales de la campaña Mares Limpios del Programa de las Naciones Unidas para el Medio Ambiente. También hay ejemplos de cómo

apoyar la restauración en el Manual de Restauración de Ecosistemas – Una guía práctica para sanar el planeta.

4. Entérate de cómo funciona la restauración

Antes de plantar nuevos manglares, es importante comprender la causa de la degradación o desaparición de los bosques. Cuando el motivo de la afectación puede eliminarse, como es el caso de la contaminación y la sobreexplotación, **los manglares pueden recuperarse de forma natural**.

Cuando la recuperación requiere la intervención humana, es importante seguir pasos clave, como involucrar a las comunidades locales, seleccionar plántulas nativas y establecer un vivero en funcionamiento. Para obtener más información, se pueden seguir las Directrices para la restauración de manglares del PNUMA que detallan cada paso del proceso.

5. Convertirse en defensor y activista

Sea uno quien sea, esté donde esté, cualquiera puede empezar a actuar hoy mismo. Hablando con los amigos, familiares y colegas sobre la importancia de los manglares y compartiendo información, imágenes e ideas inspiradoras.

También se puede buscar inspiración en lo que están haciendo los demás. En Kenia y Madagascar, y en otros lugares del mundo, hay comunidades que han reconocido la contribución de los manglares a sus propios medios de vida y están participando activamente en la reforestación y la educación para prevenir la explotación y garantizar el sustento de las generaciones futuras.

En el Centro de Implementadores del Decenio de las Naciones Unidas sobre la Restauración de Ecosistemas se puede saber más sobre las iniciativas de personas y organizaciones en todo el mundo.

6. ¡Hacer ruido!

A pesar de la magnitud del desafío, existen soluciones y algunos gobiernos ya están tomando medidas. **Cuba, Haití, Puerto Rico y República Dominicana han priorizado la restauración de manglares** a través de la iniciativa del Corredor Biológico en el Caribe. En Cuba, los bosques de manglares todavía cubren 70% de la costa. Pakistán se ha comprometido a plantar 10.000 millones de árboles para 2023 en una iniciativa liderada por el primer ministro Imran Khan y apoyada por la ONU. Millones, sino miles de millones, de estos árboles serán manglares. Compromisos de restauración de otros países pueden encontrarse aquí.

¿Qué está haciendo el gobierno de nuestro para restaurar los manglares? ¡Levantemos la voz por una acción ambiciosa!

Este artículo fue publicado originalmente en el sitio de internet del Programa de las Naciones Unidas para el Medio Ambiente.

Fuente: Noticias ONU

II. SITUACIÓN ACTUALIZADA AL 23 DE AGOSTO DE 2021

TEMPERATURA SUPERFICIAL DEL AGUA

La **fig. 1** muestra la temperatura superficial del mar, el **21 de agosto de 2021**, las lecturas se presentan en la Tabla 1.

Figura 1. Temperatura superficial del mar en el Istmo Centroamericano

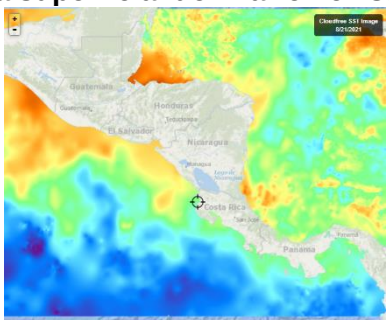

Fuente: FishTrack

Tabla 1. Distribución de Temperaturas Superficiales del Mar en el Pacífico y Caribe de Centroamérica.

Ubicación	Rango de Temperatura (°C)
Pacífico	
Tehuantepec	29.7 – 29.8
Costa de Guatemala	29.9 – 30.0
Costa de El Salvador	29.6 – 29.8
Costa de Nicaragua	29.1 – 29.9
Masachapa, Nicaragua	29.6
Papagayo	29.2 – 29.4
Golfo de Fonseca	29.8 – 29.9
Costa de Costa Rica	28.5 – 29.1
Costa de Panamá	28.4 - 29.0
Golfo de Panamá	28.4 – 29.2
Caribe	
Costa de Belice	28.6 - 30.7
Golfo de Honduras	30.8
Resto del Caribe Centroamericano	28.5 – 31.0

Para la semana que se informa, las aguas más cálidas se encuentran en la costa del Caribe de Honduras (Cortés) y la más frías en las costas de Panamá (Los Santos).

La **fig. 2** muestra la temperatura superficial del mar al **21 de agosto de 2021,** en el litoral Caribe y Atlántico de la República Dominicana, cuyas lecturas se presentan en la Tabla 2.

Figura 2. Temperatura superficial del mar en el litoral Caribe y Atlántico de República Dominicana

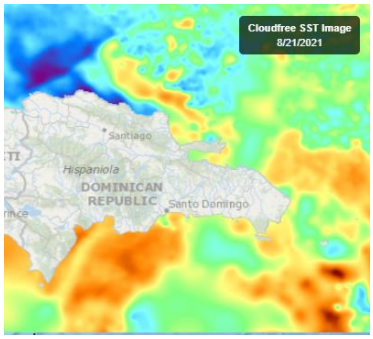

Fuente: FishTrack

Tabla 2. Distribución de Temperaturas Superficiales del Mar en República Dominicana

Ubicación	Rango de Temperatura (°C)
Litoral Caribe	28.7 – 29.3
Litoral Atlántico	27.5 – 28.9
Bahía de Samaná (Atlántico)	28.6 – 28.9

CLOROFILA

La **fig. 3** muestra la presencia de la clorofila a, para el **21 de agosto de 2021**; las lecturas correspondientes se presentan en la Tabla 3.

Fig. 3 Concentración de clorofila en los litorales Centroamericanos



Fuente: NASA EODIS, presentada por Clima Pesca

Tabla 3. Valores de clorofila a en el Istmo Centroamericano

Sitio	Valor clorofila a (mg/m^3)
Pacífico	
Istmo de Tehuantepec	IND
Costa de Guatemala	3.3 – 3.7
Costa de El Salvador	0.9 – 5.1
Golfo de Fonseca	IND
Costa de Nicaragua	IND
Gran Lago de Nicaragua	IND
Papagayo	IND
Golfo de Nicoya, Costa Rica	IND
Litoral Pacífico de Costa Rica	IND
Litoral Pacífico de Panamá (Golfo de Chiriquí)	0.6 – 9.7
Golfo de Panamá, Panamá	IND
Caribe	
Costa de Belice	1.5 – 3.9
Lago Izabal (Guatemala)	9.1 – 17.7
Golfo de Honduras	2.0 – 17.7
Costa Miskita de Honduras,	IND
Costa Caribe de Nicaragua	10.0 – 10.3
Costa Caribe de Costa Rica (Limón)	IND
Bocas del Toro, Panamá	0.1 – 0.2

Las lecturas de Clorofila a, para el periodo no se presentan visibles para algunas de las áreas del Pacífico y el Caribe Centroamericano.

La **fig. 4** muestra la presencia de la clorofila a, para el **21 de agosto de 2021** en República Dominicana. Las lecturas correspondientes se presentan en la Tabla 4 donde se nota que no hay visibilidad para algunas áreas del Caribe y Atlántico.

Fig. 4 Concentración de clorofila a en los litorales de República Dominicana



Fuente: NASA – EODIS; presentada por Clima Pesca.

Tabla 4. Valores de Clorofila a, en República Dominicana

Sitio	Valor clorofila "a" (mg/m^3)
Samaná	IND
Litoral Atlántico	IND
Barahona (Caribe)	IND
Pedernales (Caribe)	IND
Lago Enriquillo	IND

VIENTO

La imagen de vientos superficial del **22/08/2021** (15:00, hora local) presentada en la **fig.5** muestra los vientos superficiales en la región del SICA cuyas velocidades se registran en la Tabla 5.

Figura 5. Velocidades de los vientos superficiales en la región SICA

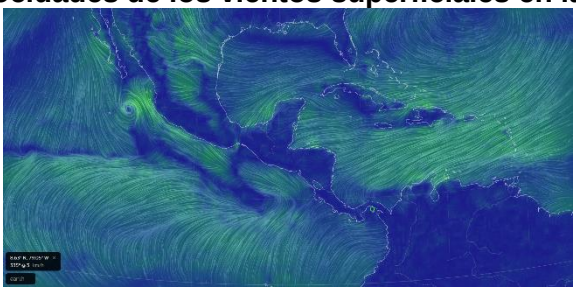

Fuente Earth

Tabla 5. Velocidades de vientos superficiales

	Sitio	Velocidad del viento (km/h)
Pacífico	Tehuantepec	1.8 – 9.3
	Costa de Guatemala	9.3 – 14.8
	Golfo de Fonseca	9.3 – 16.7

	Sitio	Velocidad del viento (km/h)
	Masachapa, Nicaragua	22.2
	Papagayo	22.2
	Golfo de Panamá	3.7 – 12.9
Caribe	Costa norte de Belice	16.7 – 20.4
	Roatán	25.9 – 29.6
	Puerto Cortés, Honduras	12.9
	Bluefields, Nicaragua	12.9 – 14.8
	Limón, Costa Rica	9.3
	Bocas del Toro, Panamá	7.4 – 9.3
	Colón, Panamá	14.8
Atlántico	Samaná, Rep. Dominicana	18.5 – 24.1
	Monte Cristi, Rep. Dominicana (Atlántico)	38.9

En la región de los países del SICA, las mayores velocidades del viento a las 15:00 horas de Centroamérica del 22 de agosto de 2021, se registraron en Masachapa y Papagayo en el Pacífico; en Monte Cristi en el Atlántico y en Roatán en el Caribe.

BLANQUEAMIENTO DE CORALES[1]

Para las mediciones del estrés por calor de los corales, los niveles de alerta para la región se mantienen en los índices de cuidado para la costa del Pacífico en la región.

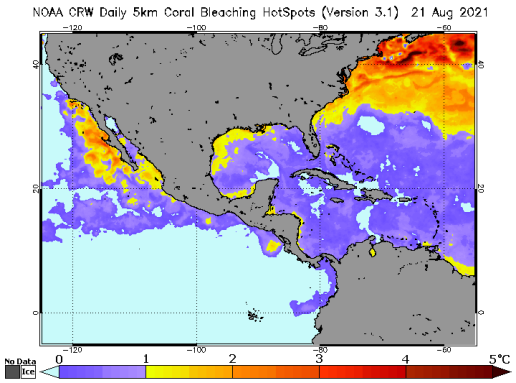

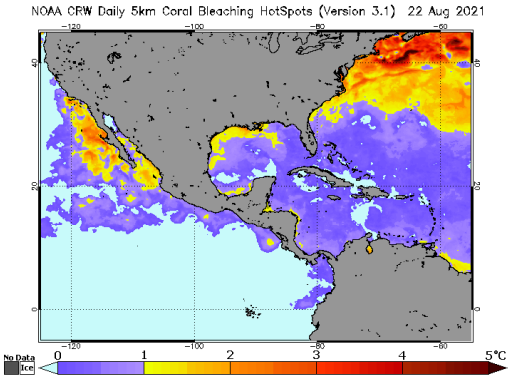

[1] Current Operational Coral Bleaching

Área de alerta diaria de estrés por calor, blanqueamiento de coral versión satelital global de 5 km (versión 3.1, producto experimental)

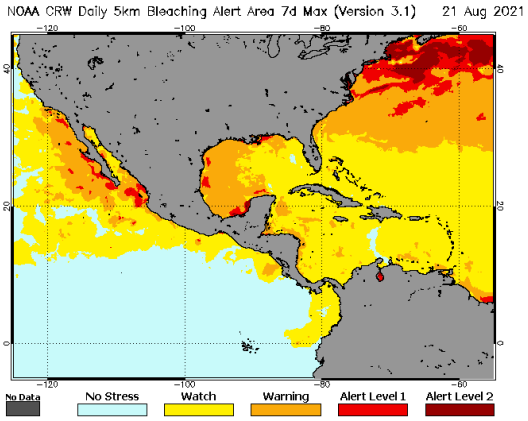

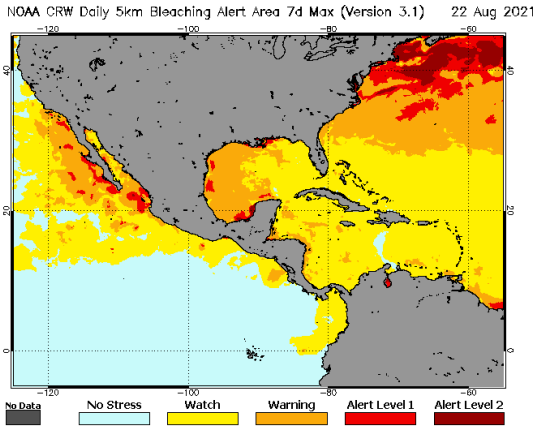

III IMPACTOS SOBRE LA PESCA Y LA ACUICULTURA

INFORMACIÓN DE LOS EVENTOS METEOROLÓGICOS EN LA REGIÓN Y SU RELACIÓN CON LA PESCA Y LA ACUICULTURA
Período del 16 al 23 de agosto de 2021
Fase de la luna durante el período informado: Luna llena

EL SALVADOR: Pesca Artesanal Continental, en el Lago de Güija compartido entre El Salvador y Guatemala[2].

Sector Langue y La Ventana

Especie o grupo de especies	09-16 ago. 2021 lb/semana	16-22 ago. 2021 lb/semana	Precio primera venta USD/libra
Tilapia	388	172	0.75
Guapote tigre	32	21	1.60
Manjua (ejote)	120	90	1.00
Caracol	177	84	2.50

En la semana se han presentado lluvias y la salida de los pescadores se ha visto afectada para pescar.

NICARAGUA. Pesca Artesanal, Masachapa. Managua[3]

Especie o grupo de especies	09-15 ago. 2021		16-22 ago. 2021	
	Captura semanal (lb/semana)	Precio primera venta (USD/libra)	Captura semanal (lb/semana)	Precio primera venta (USD/libra)
Pargo lunarejo 1-2 lb	5,886	3.40	6,975	3.40

[2] Información proporcionada por la señora Rosa Miriam Sandoval, miembro de FACOPADES.
[3] Información proporcionada por la señora María Obando.

Especie o grupo de especies	09-15 ago. 2021		16-22 ago. 2021	
	Captura semanal (lb/semana)	Precio primera venta (USD/libra)	Captura semanal (lb/semana)	Precio primera venta (USD/libra)
Pargo lunarejo 3-5 lb	---	---	---	---
Pargo lunarejo ¾ lb	1,043	1.84	1,859	1.84
Pargo lunarejo 2-4 lb	2,386	3.26	3,861	3.40
Pargo lunarejo >4 lb	---	---	---	---
Pargo dientón	---	---	---	---
Pargo blanco o ruco	---	---	---	---
Pargo guacamayo	2,984	1.56	4,371	1.42
Pargo seda >10 lb	---	---	---	---
Pargo cola amarilla	---	---	---	---
Chatarra	4,585	0.43	3,865	0.57
Jurel ud. > 10 lb	---	---	---	---
Jurel (8-9 lb)	---	---	---	---
Jurel (3-5 lb)	---	---	8,649	0.28
Tiburón blanco	10,692	0.62	14,381	0.62
Tiburón tressehel	8,943	0.43	5,439	0.43
Tiburón gata (2 cachos)	---	---	---	---
Atún blanco	---	---	---	---
Atún negro ud. > 3lb	---	---	---	---
Atún negro	8,651	0.43	1,286	0.28
Atún aleta amarillas	4,768	0.57	2,549	0.85
Manta raya	---	---	---	---
Raya de dos cachos	---	---	---	---
Raya blanca entera	10,543	0.34	7,691	0.34
Pez hoja ud. >1lb	---	---	---	---
Dorado 2-6 lb	3,521	0.99	2,659	0.99
Dorado 6-12 lb	5,761	3.69	10,692	2.55
Dorado >13 lb	---	---		
Robalo >10 lb	2,176	1.84	10,943	1.76
Macarela ud.>1 lb	---	---	---	---
Barracuda	---	---	---	---
Ruco > 1 lb	---	---	---	---
Ruco 3/4	---	---	---	---
Ruco 1/2	---	---	---	---
Cabrilla (>5 lb)	1,865	2.41	---	---
Pez gallo	---	---	---	---
Pez aguja	---	---	---	---

Especie o grupo de especies	09-15 ago. 2021		16-22 ago. 2021	
	Captura semanal (lb/semana)	Precio primera venta (USD/libra)	Captura semanal (lb/semana)	Precio primera venta (USD/libra)
Camarón jumbo	---	---	---	---
Total	**73,804**		**85,220**	

USD 1 = C$35.2560 (Banco Central de Nicaragua, 15 de agosto de 2021)
USD 1 = C$35.2694 (Banco Central de Nicaragua, 22 de agosto de 2021)

Se presentaron vientos dispersos, pocas lluvias y mareas altas.

PANAMÁ. Pesca Artesanal, Provincia de Herrera[4]

Especie o grupo de especies	9 al 13 ago. 2021	16 al 20 ago. 2021
Sierra	3,131	1,880
Congo	544	397
Revoltura	3,560	3,280
Corvina	636	461
Cebra	60	208
Toyo	72	21
Bobo	0	0
Cojinua	605	116
Pargo	406	6,019
Barbu	461	1,136
Robalo	171	157
Bagre	362	1,642
Wuanco	810	2,456
Jurel	1,178	6,557
Berrugate	6	29
Pampanita	0	0
Sardina	8,080	13,520
Palmera	0	0
Zafiro	0	0
Raya	0	0
Sargento	0	0
Atún	0	0
Dorado	0	0
Pampano	0	0
Cherna	0	0
Cominate	0	116
Lisa	384	317
Barrilete	0	0
Cococha	0	0
Ñañao	0	0

[4] Informe enviado por la Sr. David Torralba. ARAP.

Especie o grupo de especies	9 al 13 ago. 2021	16 al 20 ago. 2021
Picua	575	0
Aguja	0	0
Aguirre	0	0
Mero	0	0
Camarón	70	20
Cocón	0	0
Pez Gallo	0	0
Total	**21,112**	**38,332**

La pesca corresponde a cinco días de faenas realizadas por 65 embarcaciones para un rendimiento estuvo en torno a las 589.7 libras por embarcación en relación a las 293.2 libras por embarcación de la semana anterior.

El clima ha estado particularmente calmado y propio a las condiciones climáticas previstas para el mes de agosto de 2021 según la NOAA.

Nota: se corrigió el número de embarcaciones para la semana del 9 al 13 de agosto de 2021 de las cuales se tomaron datos; siendo de 72 embarcaciones para dicho periodo con un rendimiento de 293.2 libras/embarcación.

RESUMEN REGIONAL

Debido a la influencia indirecta del Huracán Grace y una tormenta tropical en el Caribe, se presentaron lluvias en la región norte de Centroamérica, ya que la Zona de Convergencia Intertropical (ZICT) permaneció cercana a Centroamérica, ingresando humedad a la región. Esto afectó la pesca principalmente en los cuerpos de agua continentales.

IV. METEOROLOGIA Y OCEANOGRAFIA 23/08/2021

Pronóstico Centro de Predicción Climática. **Período: 19 al 25 de agosto de 2021.**

Existen altos riesgos de inundaciones y deslizamientos de tierra, ya que las lluvias intensas y generalizadas regresarán durante la próxima semana.

<u>Las fuertes lluvias pronosticadas podrían desencadenar inundaciones y deslizamientos de tierra generalizados en América Central durante la próxima semana.</u>

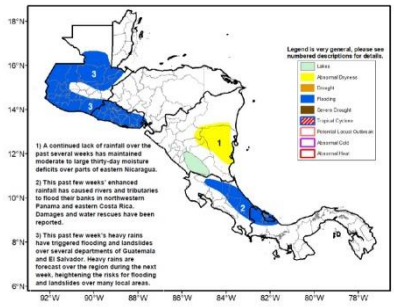

Durante la semana pasada, se observó una reducción de las precipitaciones en Centroamérica, ya que cayeron de poca a poca lluvia en gran parte de Guatemala, Honduras y Belice. Sin embargo, persistieron lluvias de moderadas a fuertes en el sur de Guatemala, el golfo de Fonseca, el sureste de Nicaragua, Costa Rica y Panamá. Esta reducción de las precipitaciones contribuyó a mantener los déficits de precipitaciones de treinta días en varias áreas, incluidas Belice, el oeste de El Salvador, el norte y este de

Honduras y el este de Nicaragua. Por el contrario, los excedentes de lluvia persistieron a lo largo del Golfo de Honduras, el este de Guatemala, el centro de Honduras, el norte de Nicaragua y el sur del Caribe debido al aumento de las lluvias durante principios de agosto. En cuanto al desempeño de las lluvias de mayo a agosto, las lluvias estacionales estuvieron por debajo del promedio en gran parte de Honduras y Nicaragua, como resultado de un inicio tardío de la temporada y una distribución espacial y temporal desigual de las lluvias. Un análisis de los productos de la vegetación reciente ha indicado que las condiciones por debajo del promedio ya estaban representadas en el centro de Honduras y el norte de Nicaragua, mientras que en otros lugares se presentaron condiciones cercanas al promedio y por encima del promedio.

Durante la próxima semana, es probable que se produzcan lluvias intensas y superiores al promedio en América Central. Es posible que se produzcan lluvias torrenciales (> 100 mm) a lo largo de la costa del Pacífico y partes de las regiones del Atlántico. En el interior de América Central, también se esperan lluvias intensas generalizadas, que podrían exacerbar las condiciones en áreas ya inundadas o desencadenar nuevas inundaciones repentinas y deslizamientos de tierra en muchas áreas locales. Mientras tanto, en Guatemala, se esperan temperaturas superiores al promedio, que podrían mejorar la evapotranspiración y el agotamiento de la humedad del suelo, en el norte, este y partes del sur.

English version here: **Climate Prediction Center's Central America Hazards Outlook 19 – 25 August, 2021**

El Salvador: información sobre oleaje y viento en el mar[5]
Fecha: 19 de agosto de 2021

Para el viernes 20 de agosto en la costa de El Salvador, se recomienda precaución, por oleaje más rápido y alto, que aumentará la rapidez de las corrientes de retorno y la altura de las olas en la zona de rompiente.

El oleaje que arribará a la costa salvadoreña es generado por tormentas extra tropicales en el Pacífico Sur frente a la Antártida entre Oceanía y Suramérica. El viento en el mar frente a nuestra costa estará influenciado por el Flujo del Este (vientos alisios) que sopla sobre el Mar Caribe atravesando el Istmo Centroamericano sobre los lagos de Nicaragua y por el Flujo del Sur (vientos monzones) que desplaza la Zona de Convergencia Intertropical hacia el Norte acercándola a Centroamérica.

En la costa de El Salvador el oleaje vendrá del suroeste con velocidad entre 35 a 55 kilómetros por hora y altura máxima entre 1.5 y 2.0 metros, mientras que el viento en el mar provendrá preferentemente del este-sureste con velocidad máxima entre 32 y 56 kilómetros por hora.

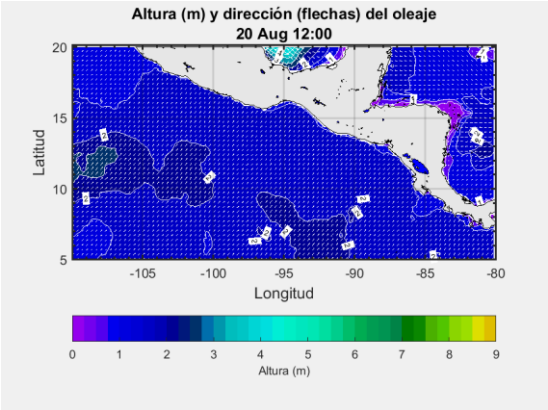

Para el viernes 20 de agosto de 2021 se prevé que el oleaje vendrá del suroeste con velocidad de 50 kilómetros por hora y altura máxima entre 1.4 y 1.8 metros y el viento en el mar provendrá preferentemente del sureste con velocidad entre 12 y 20 kilómetros por hora.

Pronóstico Semanal de Oleaje y Viento en el Mar

Frente a la costa de El Salvador los valores típicos para el oleaje son 35 kilómetros por hora de velocidad y 1.5 metros de altura, mientras que para el viento en el mar es 12 kilómetros por hora de rapidez.

Procedimiento para visualizar en Clima Pesca informes actualizados de cada una de las oficinas de Meteorología y Oceanografía de los países del SICA.

1. En la barra superior encontrarán el título PRONÓSTICO, ingresan a esa sección.
2. Aparecen las banderas de los países del SICA, colóquese sobre la bandera del país que sea de su interés.
3. Dar clic y aparecerá el más reciente boletín informativo del Clima y Oceanografía.

También pueden ingresar a los enlaces que se detallan a continuación:

Belice
http://www.hydromet.gov.bz/forecasts/marine-forecast
Costa Rica
http://miocimar.ucr.ac.cr/
El Salvador
http://www.snet.gob.sv/ver/meteorologia/pronostico/24+horas/
Guatemala
www.insivumeh.gob.gt
Honduras
http://copeco.gob.hn/situacion-actual
Nicaragua
http://www.ineter.gob.ni/pronosticomaritimo
Panamá
http://www.hidromet.com.pa/pronostico_extendido.php
República Dominicana
http://www.onamet.gov.do/m/pdto/08w-wprono/02w-winforme-marino.php
http://www.onamet.gov.do/pronostico.php?s=pg

Anexo 1. Precios de los productos de la pesca y la acuicultura

Precios de la semana del 12 al 18 de agosto de 2021

GOBIERNO de GUATEMALA
MINISTERIO DE AGRICULTURA, GANADERÍA Y ALIMENTACIÓN

Hidrobiológicos

Tabla 1. Precios diarios, pagados al mayorista

Producto	Medida	Precios diarios (quetzales)			Promedio semanal (quetzales)	
		12	16	17	12 al 18 ago 2021	05 al 11 ago 2021
Camarón blanco, grande, con cabeza, de primera	Quintal	SO	SO	SO	-	-
Camarón blanco, grande, sin cabeza, de primera (mar)	Quintal	4,300.00	4,300.00	4,300.00	**4,300.00**	4,300.00
Camarón blanco, mediano, con cabeza, de primera	Quintal	SO	SO	SO	-	-
Camarón blanco, mediano, sin cabeza, de primera (mar)	Quintal	3,800.00	3,800.00	3,800.00	**3,800.00**	3,800.00
Camarón blanco, pequeño, con cabeza, de primera	Quintal	SO	SO	SO	-	-
Camarón blanco, pequeño, sin cabeza, de primera (mar)	Quintal	SO	SO	SO	-	-
Camarón Chacalín, mediano de primera	Arroba	637.50	637.50	637.50	**637.50**	637.50
Camarón grande, de primera con cabeza (estanque)	Quintal	2,500.00	2,500.00	2,500.00	**2,500.00**	2,500.00
Camarón grande, de primera sin cabeza (estanque)	Quintal	3,600.00	3,600.00	3,600.00	**3,600.00**	3,420.00
Camarón mediano, de primera con cabeza (estanque)	Quintal	2,000.00	2,000.00	2,000.00	**2,000.00**	2,060.00
Camarón mediano, de primera sin cabeza (estanque)	Quintal	3,100.00	3,100.00	3,100.00	**3,100.00**	3,100.00
Camarón pequeño, de primera con cabeza (estanque)	Quintal	1,800.00	1,800.00	1,800.00	**1,800.00**	1,840.00
Camarón pequeño, de primera sin cabeza (estanque)	Quintal	2,700.00	2,700.00	2,700.00	**2,700.00**	2,700.00
Corvina entera, revuelta, de primera	Quintal	1,800.00	1,800.00	1,800.00	**1,800.00**	1,800.00
Filete de corvina, de primera	Quintal	3,200.00	3,200.00	3,200.00	**3,200.00**	3,200.00
Filete de dorado, de primera	Quintal	3,000.00	3,000.00	3,000.00	**3,000.00**	3,000.00
Filete de róbalo, de primera	Arroba	1,300.00	1,300.00	1,300.00	**1,300.00**	1,300.00
Filete de tiburón, de primera	Quintal	2,300.00	2,300.00	2,300.00	**2,300.00**	2,300.00
Pargo entero, revuelto, de primera	Quintal	SO	1,800.00	1,800.00	**1,800.00**	2,000.00
Pargo grande, de primera	Quintal	SO	1,900.00	1,900.00	**1,900.00**	2,100.00
Pargo mediano, de primera	Quintal	SO	1,800.00	1,800.00	**1,800.00**	2,000.00
Pargo pequeño, de primera	Quintal	SO	1,700.00	1,700.00	**1,700.00**	1,800.00
Róbalo entero, revuelto	Quintal	2,800.00	2,800.00	2,800.00	**2,800.00**	2,800.00
Róbalo grande, de primera	Quintal	3,300.00	3,300.00	3,300.00	**3,300.00**	3,300.00
Róbalo mediano, de primera	Quintal	2,800.00	2,800.00	2,800.00	**2,800.00**	2,800.00
Tiburón entero, revuelto, de primera	Quintal	1,300.00	1,300.00	1,300.00	**1,300.00**	1,300.00
Tilapia grande, de primera	Quintal	1,200.00	1,200.00	1,200.00	**1,200.00**	1,200.00
Tilapia mediana, de primera	Quintal	1,100.00	1,100.00	1,100.00	**1,100.00**	1,100.00
Tilapia pequeña, de primera	Quintal	1,000.00	1,000.00	1,000.00	**1,000.00**	1,000.00

Fuente: Investigación primaria de Planeamiento del Ministerio de Agricultura. Ganadería y Alimentación, investigados en el mercado "La Terminal" zona 4, Ciudad Capital.
SO= Sin oferta. (La calidad monitoreada). ND = No Disponible.

GOBIERNO DE LA REPÚBLICA DE HONDURAS | SECRETARÍA DE AGRICULTURA Y GANADERÍA

USDA | USAID DEL PUEBLO DE LOS ESTADOS UNIDOS DE AMÉRICA | FHIA FUNDACIÓN HONDUREÑA DE INVESTIGACIÓN AGRÍCOLA | SIMPAH

Sistema de Información de Mercados de Productos Agrícolas de Honduras (SIMPAH)

Reporte semanal de precios de venta al por mayor de pecuarios y otros*

Ciudad Tegucigalpa

***Precios mayoristas representan ventas por primeros recibidores en el mercado a comerciantes minoristas u otros compradores para productos de buena calidad y condición, a no ser que sea indicado.**

Código reporte: TGA_PEC, No. 32 **Jueves, 19 de agosto de 2021**

Producto	Mercado	Origen	Unidad de Venta	Precios			
				Rango		Rango Moda	
				Bajo	Alto	Bajo	Alto
				Lempiras			
Pescados y mariscos							
Calamar con tinta	La Isla	La Mosquitia	Libra	100.00	100.00		
Calamar sin tinta	La Isla	La Mosquitia	Libra	150.00	150.00		
Camarón cola verde	La Isla	Cedeño	Libra	130.00	130.00		
Camarón de cultivo con cabeza	La Isla	Cedeño	Libra	90.00	100.00	90.00	90.00
Camarón jumbo	La Isla	Cedeño	Libra	200.00	200.00		
Camarón semi jumbo	La Isla	Cedeño	Libra	180.00	180.00		
Camarón Tigre	La Isla	Cedeño	Libra	80.00	80.00		
Camarón Tití	La Isla	Cedeño	Libra	50.00	50.00		
Caracol	La Isla	La Mosquitia	Libra	150.00	150.00		
Curiles	La Isla	Cedeño	Cien und (6 lb)	400.00	400.00		
Filete de Bagre	La Isla	Cedeño	Libra	70.00	70.00		
Filete de Corvina	La Isla	Cedeño	Libra	140.00	140.00		
Filete de Raya	La Isla	Cedeño	Libra	60.00	70.00	60.00	60.00
Filete de Robalo	La Isla	Cedeño	Libra	150.00	150.00		
Filete de Tilapia	La Isla	China	Libra	110.00	110.00		
Jaiba	La Isla	Cedeño	Libra	30.00	30.00		
King Crab	La Isla	La Mosquitia	Libra	150.00	150.00		
Langosta	La Isla	La Mosquitia	Libra	350.00	350.00		
Pescado Babosa	La Isla	Cedeño	Libra	60.00	60.00		
Pescado Bagre	La Isla	Cedeño	Libra	30.00	30.00		
Pescado Berrugato	La Isla	Cedeño	Libra	30.00	35.00	30.00	30.00
Pescado Blanco	La Isla	Cedeño	Libra	20.00	25.00	20.00	20.00
Pescado Corvina	La Isla	Cedeño	Libra	70.00	70.00		
Pescado Galiciano	La Isla	Cedeño	Libra	30.00	35.00	30.00	30.00
Pescado Jurel	La Isla	Cedeño	Libra	20.00	20.00		
Pescado Lisa	La Isla	Cedeño	Libra	25.00	30.00	25.00	25.00
Pescado Macarela	La Isla	Cedeño	Libra	25.00	30.00	25.00	25.00
Pescado Mero	La Isla	Cedeño	Libra	70.00	70.00		
Pescado Panchita	La Isla	Cedeño	Libra	25.00	30.00	25.00	25.00
Pescado Pargo rojo	La Isla	Cedeño	Libra	70.00	70.00		
Pescado Robalo	La Isla	Cedeño	Libra	70.00	70.00		
Pescado Ruco	La Isla	Cedeño	Libra	30.00	30.00		
Pescado Tilapia gris	La Isla	Lago de Yojoa	Libra	30.00	35.00	30.00	30.00
Pescado Tilapia roja	La Isla	Lago de Yojoa	Libra	45.00	50.00	45.00	45.00

Banco Central de Honduras, tasa de cambio: USD 1 = L. 23.7415

REPÚBLICA DE PANAMÁ
GOBIERNO NACIONAL

INSTITUTO DE MERCADEO AGROPECUARIO

REPÚBLICA DE PANAMÁ
INSTITUTO DE MERCADEO AGROPECUARIO
DIRECCION DE INFORMACIÓN COMERCIAL
Precios Diarios de Productos
en el Mercado del Marisco - Ciudad de Panamá
Cifras en Balboas

19-08-2021 00:00	Precios Mayorista					Precios Minoristas				
Producto	Precios				Unidad de Medida	Precios				Unidad de Medida
	Precio 1	Precio 2	Precio 3	Prom		Precio 1	Precio 2	Precio 3	Prom	
Peces										
Berrogate	1.60	1.60	1.50	1.57	Libras	2.00	2.00	2.00	2.00	Libras
Bobo	-	-	-	-	Libras	-	-	-	-	Libras
Cojinua	1.60	1.50	1.40	1.50	Libras	2.00	2.00	1.75	1.92	Libras
Corvina Amarilla	2.25	2.10	2.00	2.12	Libras	2.75	2.50	2.50	2.58	Libras
Jurel	0.80	0.70	0.70	0.73	Libras	1.25	1.25	1.00	1.17	Libras
Lisa	-	-	-	-	Libras	-	-	-	-	Libras
Pargo Blanco	1.10	1.00	0.90	1.00	Libras	1.50	1.50	1.25	1.42	Libras
Pargo Rojo	2.75	2.60	2.25	2.53	Libras	3.00	3.00	2.50	2.83	Libras
Robálo	2.10	2.00	1.90	2.00	Libras	2.50	2.50	2.25	2.42	Libras
Sierra	1.60	1.50	1.40	1.50	Libras	2.00	2.00	1.75	1.92	Libras
Tacarnica	0.60	0.60	0.50	0.57	Libras	1.00	1.00	1.00	1.00	Libras
Crustáceos										
Camarón de Río	-	-	-	-	Libras	-	-	-	-	Libras
Camarón Rojo	3.50	3.50	3.00	3.33	Libras	4.50	4.50	4.00	4.33	Libras
Camarón Titi	2.00	2.00	1.50	1.83	Libras	3.00	2.75	2.50	2.75	Libras
Centollo	4.00	3.50	3.00	3.50	Libras	5.00	4.50	4.00	4.50	Libras
Langosta	6.00	6.00	5.50	5.83	Libras	7.00	7.00	6.50	6.83	Libras
Langostino	5.00	5.00	5.00	5.00	Libras	6.00	6.00	6.00	6.00	Libras
Camarón Carabalí	3.50	3.50	3.50	3.50	Libras	4.50	4.50	4.50	4.50	Libras
Moluscos										
Almejas Limpia	2.00	1.75	1.50	1.75	Libras	2.50	2.50	2.50	2.50	Libras
Almejas Negra Limpia	2.50	2.50	2.50	2.50	Libras	3.50	3.50	3.50	3.50	Libras
Calamar	2.00	2.00	2.00	2.00	Libras	3.00	3.00	3.00	3.00	Libras
Cambombia	-	-	-	-	Libras	-	-	-	-	Libras
Longorón	-	-	-	-	Libras	-	-	-	-	Libras
Pulpo	4.00	4.00	4.00	4.00	Libras	5.00	5.00	5.00	5.00	Libras

Nota Importante: Precio de Compra por los Dueños de Cubículos en el Puerto de Vacamonte y dueños de botes que pescan . en el área de Contadora,San Miguel, Darién y límite con Colombia.

Fuente: Unidad Técnica de Información Comercial del IMA Mercado del Marisco.