CLIMA PESCA
Nota Informativa Año 8 N°34
06/09/2021

SECCIONES	CONTENIDO	PÁGINA
I	**Noticias** Gran Bretaña prohíbe la comercialización de aletas de tiburón	1
II	**Situación actualizada** Temperatura Superficial del Mar (TSM), Clorofila, Vientos, Blanqueamiento de Corales	2 6
III	**Impactos sobre la Pesca y la Acuicultura,** Resumen Regional	7 10
IV	**Meteorología y Oceanografía**	10
ANEXO 1	**Precios de productos de la pesca y acuicultura**	12

I. NOTICIAS

La pesca artesanal del Mediterráneo se resiente de las bajas capturas

Mala pesca para los pescadores artesanales del Mediterráneo. A finales de agosto, los pescadores y las organizaciones profesionales de la pesca artesanal del Mediterráneo elaboraron el mismo informe: desde marzo, la pesca ha sido mucho peor que el año pasado, en el mismo periodo.

“La observación es compartida por todos los pescadores artesanales del litoral mediterráneo y no tenemos ninguna explicación real”, explica Benoit Guérin, pescador desde hace siete años y vicepresidente del comité de pesca del Var. “Un año muy difícil”, añade el comité departamental de los Alpes Marítimos.

Si el trabajo de los profesionales se vio perturbado por la frecuentación turística, como cada año, Benoît Guérin señala también los repetidos vendavales, que “enfriaban las aguas” y a veces impedían hacerse a la mar. Pero las salidas también fueron mucho menos fructíferas.

“Vamos a tratar de resolver este problema”

“*Este año hay mucho menos atún”, afirma Lucas Picasso, un pescador de Cogolín, al que ya no le resulta rentable hacerse a la mar. Es la primera vez que salgo sin pescar nada*”, continúa Lionel Brezzo, que lleva 40 años en el negocio de Menton. Si esto sigue así el año que viene, nos quedaremos sin negocio”, advierte, ya que calcula que ha capturado la mitad de atunes y peces espada que el año pasado. “Afortunadamente, por el momento, los precios se mantienen.

“*Puede que los peces se hayan ido al fondo, pero es difícil decir si realmente hay menos*”, dada la ausencia de campañas de observación de la pesca en las franjas costeras, subraya el comité de pesca de los Alpes Marítimos. Sobre todo porque “los datos de las fichas de capturas a efectos de trazabilidad son efectivamente transmitidos por los pescadores, pero sin ser nunca analizados”, asegura Benoit Guérin.

Para conocer mejor el estado de las poblaciones de especies costeras, los profesionales de la pesca son unánimes: “hay que destinar más recursos a la investigación científica”.

Fuente: **EuropaAzul**

II. SITUACIÓN ACTUALIZADA AL 06 DE SEPTIEMBRE DE 2021

TEMPERATURA SUPERFICIAL DEL AGUA

La **fig. 1** muestra la temperatura superficial del mar, el **04 de septiembre de 2021**, las lecturas se presentan en la Tabla 1.

Figura 1. Temperatura superficial del mar en el Istmo Centroamericano



Fuente: FishTrack

Tabla 1. Distribución de Temperaturas Superficiales del Mar en el Pacífico y Caribe de Centroamérica.

Ubicación	Rango de Temperatura (°C)
Pacífico	
Tehuantepec	30.3 – 30.4
Costa de Guatemala	28.8 – 30.3
Costa de El Salvador	28.7 – 29.8
Costa de Nicaragua	28.7 – 29.8
Masachapa, Nicaragua	29.4

Ubicación	Rango de Temperatura (°C)
Papagayo	28.2 – 28.3
Golfo de Fonseca	29.0 – 29.4
Costa de Costa Rica	28.3 – 28.8
Costa de Panamá	27.7 – 29.0
Golfo de Panamá	28.6 – 30.4
Caribe	
Costa de Belice	29.1 – 29.9
Golfo de Honduras	29.7 – 29.8
Resto del Caribe Centroamericano	28.3 – 29.9

Para la semana que se informa, las aguas más cálidas se encuentran en Tehuantepec y el Golfo de Panamá y la más frías en la costa de Costa Rica.

La **Fig. 2** muestra la temperatura superficial del mar al **04 de septiembre de 2021,** en el litoral Caribe y Atlántico de la República Dominicana, cuyas lecturas se presentan en la Tabla 2.

Figura 2. Temperatura superficial del mar en el litoral Caribe y Atlántico de República Dominicana



Fuente: FishTrack

Tabla 2. Distribución de Temperaturas Superficiales del Mar en República Dominicana

Ubicación	Rango de Temperatura (°C)
Litoral Caribe	28.2 – 29.8
Litoral Atlántico	28.0 – 29.6
Bahía de Samaná (Atlántico)	29.0 – 29.5

CLOROFILA

La **fig. 3** muestra la presencia de la clorofila a, para el **04 septiembre de 2021**; las lecturas correspondientes se presentan en la Tabla 3.

Fig. 3 Concentración de clorofila en los litorales Centroamericanos



Fuente: NASA EODIS, presentada por Clima Pesca

Tabla 3. **Valores de clorofila a en el Istmo Centroamericano**

Sitio	Valor clorofila a (mg/m^3)
Pacífico	
Istmo de Tehuantepec	IND
Costa de Guatemala	3.5 – 5.8
Costa de El Salvador	IND
Golfo de Fonseca	IND
Costa de Nicaragua	IND
Gran Lago de Nicaragua	IND
Papagayo	IND
Golfo de Nicoya, Costa Rica	IND
Litoral Pacífico de Costa Rica	IND
Litoral Pacífico de Panamá (Golfo de Chiriquí)	IND
Golfo de Panamá, Panamá	IND
Caribe	
Costa de Belice	0.7 – 5.3
Lago Izabal (Guatemala)	17.2 – 17.7
Golfo de Honduras	8.3 – 17.7
Costa Miskita de Honduras,	IND
Costa Caribe de Nicaragua	IND
Costa Caribe de Costa Rica (Limón)	IND
Bocas del Toro, Panamá	IND

Las lecturas de Clorofila a, para el periodo no se presentan visibles para algunas de las áreas del Pacífico y el Caribe Centroamericano.

La **fig. 4** muestra la presencia de la clorofila a, para el **04 de septiembre de 2021** en República Dominicana. Las lecturas correspondientes se presentan en la Tabla 4 donde se nota que no hay visibilidad para algunas áreas del Caribe y Atlántico.

Fig. 4 Concentración de clorofila a en los litorales de República Dominicana

Fuente: NASA – EODIS; presentada por Clima Pesca.

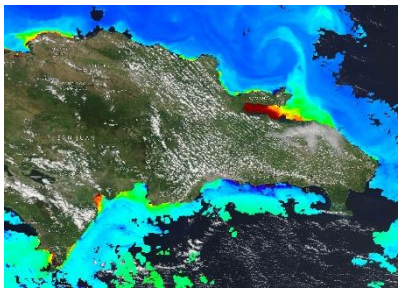

Tabla 4. Valores de Clorofila a, en República Dominicana

Sitio	Valor clorofila "a" (mg/m^3)
Samaná	2.7 – 17.7
Litoral Atlántico	0.1 – 1.5
Barahona (Caribe)	0.1 – 0.2
Pedernales (Caribe)	0.1 – 3.6
Lago Enriquillo	IND

VIENTO

La imagen de vientos superficial del **05/09/2021** (15:00, hora local) presentada en la **fig.5**, muestra los vientos superficiales en la región del SICA cuyas velocidades se registran en la Tabla 5.

Figura 5. Velocidades de los vientos superficiales en la región SICA

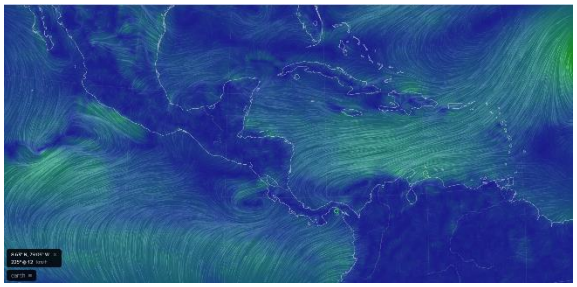

Fuente Earth

Tabla 5. Velocidades de vientos superficiales

	Sitio	Velocidad del viento (km/h)
Pacífico	Tehuantepec	5.6 – 7.4
	Costa de Guatemala	5.6 – 9.3
	Golfo de Fonseca	5.6 – 12.9
	Masachapa, Nicaragua	7.4
	Papagayo	1.8 – 3.7
	Golfo de Panamá	3.7 – 11.1
Caribe	Costa norte de Belice	12.9 – 14.8
	Roatán	29.6 – 31.5
	Puerto Cortés, Honduras	9.3
	Bluefields, Nicaragua	7.4 – 9.3
	Limón, Costa Rica	11.1
	Bocas del Toro, Panamá	9.3 – 11.1
	Colón, Panamá	11.1
Atlántico	Samaná, Rep. Dominicana	3.7 – 5.6
	Monte Cristi, Rep. Dominicana (Atlántico)	11.1

En la región de los países del SICA, las mayores velocidades del viento a las 15:00 horas de Centroamérica del 05 de septiembre de 2021, se registraron en el Golfo de Fonseca en el Pacífico; en Monte Cristi en el Atlántico y en Roatán en el Caribe.

BLANQUEAMIENTO DE CORALES[1]

Para las mediciones del estrés por calor de los corales, los niveles de alerta para la región se mantienen en los índices de cuidado para la costa del Pacífico en la región.

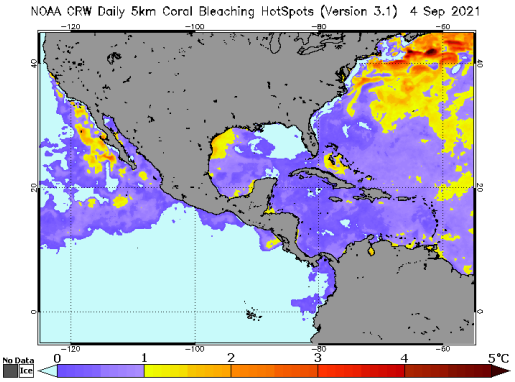

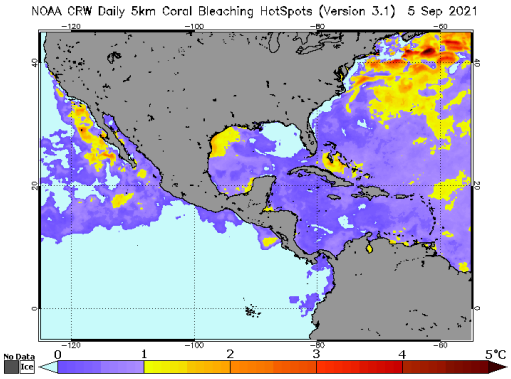

Área de alerta diaria de estrés por calor, blanqueamiento de coral versión satelital global de 5 km (versión 3.1, producto experimental)

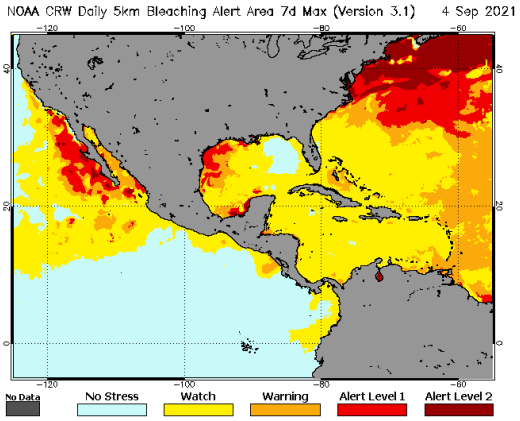

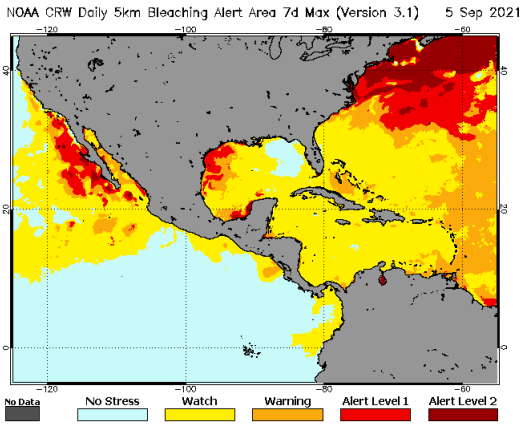

[1] Current Operational Coral Bleaching

III IMPACTOS SOBRE LA PESCA Y LA ACUICULTURA

INFORMACIÓN DE LOS EVENTOS METEOROLÓGICOS EN LA REGIÓN Y SU RELACIÓN CON LA PESCA Y LA ACUICULTURA
Período del 30 de agosto al 05 de septiembre de 2021
Fase de la luna durante el período informado: Cuarto menguante

EL SALVADOR: Pesca Artesanal Continental, en el Lago de Güija compartido entre El Salvador y Guatemala[2].

Sector Langue y La Ventana

Especie o grupo de especies	23 -29 ago. 2021 lb/semana	29 ago. – 5 sept. 2021 lb/semana	Precio primera venta USD/libra
Tilapia	128	272	0.75
Guapote tigre	9	24	1.60
Manjua (ejote)	60	130	1.00
Caracol	42	76	2.50

Continúan las lluvias con menor intensidad en el área.

NICARAGUA. Pesca Artesanal, Masachapa. Managua[3]

Especie o grupo de especies	23-29 ago. 2021		30 ago. – 5 sept. 2021	
	Captura semanal (lb/semana)	Precio primera venta (USD/libra)	Captura semanal (lb/semana)	Precio primera venta (USD/libra)
Pargo lunarejo 1-2 lb	3,765	3.40	4,869	3.40
Pargo lunarejo 3-5 lb	---	---	---	---
Pargo lunarejo ¾ lb	2,763	1.84	2,540	1.84
Pargo lunarejo 2-4 lb	4,792	3.40	1,897	3.40
Pargo lunarejo >4 lb	---	---	---	---
Pargo dientón	---	---	---	---
Pargo blanco o ruco	---	---	---	---
Pargo guacamayo	2,869	1.70	3,791	1.70
Pargo seda >10 lb	---	---	---	---
Pargo cola amarilla	---	---	---	---
Chatarra	4,861	0.57	4,761	0.57
Jurel ud. > 10 lb	---	---	---	---
Jurel (8-9 lb)	---	---	---	---
Jurel (3-5 lb)	5,487	0.34	10,437	0.34
Tiburón blanco	10,432	0.62	4,372	0.71
Tiburón tressehel	3,286	0.43	---	---

2 Información proporcionada por la señora Rosa Miriam Sandoval, miembro de FACOPADES.
3 Información proporcionada por la señora María Obando.

Especie o grupo de especies	23-29 ago. 2021		30 ago. – 5 sept. 2021	
	Captura semanal (lb/semana)	Precio primera venta (USD/libra)	Captura semanal (lb/semana)	Precio primera venta (USD/libra)
Tiburón gata (2 cachos)	---	---	---	---
Atún blanco	---	---	---	---
Atún negro ud. > 3lb	---	---	---	---
Atún negro	3,810	0.28	3,265	0.34
Atún aleta amarillas	1,649	0.99	1,865	0.85
Manta raya	---	---	---	---
Raya de dos cachos	---	---	---	---
Raya blanca entera	5,493	0.40	4,572	0.37
Pez hoja ud. >1lb	---	---	---	---
Dorado 2-6 lb	8,650	0.99	2,165	0.99
Dorado 6-12 lb	8,643	2.55	2,143	2.55
Dorado >13 lb	---	---	---	---
Robalo >10 lb	---	---	8,692	1.84
Macarela ud.>1 lb	---	---	---	---
Barracuda	---	---	---	---
Ruco > 1 lb	---	---	---	---
Ruco 3/4	---	---	---	---
Ruco 1/2	---	---	---	---
Cabrilla (>5 lb)	---	---	---	---
Pez gallo	---	---	---	---
Pez aguja	---	---	---	---
Camarón jumbo	---	---	---	---
Total	**66,500**		**55,369**	

USD 1 = C$35.2828 (Banco Central de Nicaragua, 29 de agosto de 2021)
USD 1 = C$35.2962 (Banco Central de Nicaragua, 29 de agosto de 2021)

En la semana se dieron lluvias en las tardes, mareas bajas y vientos moderados.

PANAMÁ. Pesca Artesanal, Provincia de Herrera[4]

Especie o grupo de especies	23 al 27 ago. 2021	30 ago. al 3 sept. 2021
Sierra	1,635	4,,494
Congo	204	112
Revoltura	1,001	1,320
Corvina	375	1,106
Cebra	310	144

[4] Informe enviado por la Sr. David Torralba. ARAP.

Especie o grupo de especies	23 al 27 ago. 2021	30 ago. al 3 sept. 2021
Toyo	80	0
Bobo	0	0
Cojinua	147	17
Pargo	284	337
Barbu	376	323
Robalo	217	39
Bagre	491	399
Wuanco	2,289	1,387
Jurel	2,096	6,360
Berrugate	25	0
Pampanita	0	0
Sardina	4,400	7,360
Palmera	0	0
Zafiro	0	0
Raya	115	125
Sargento	0	0
Atún	0	0
Dorado	0	0
Pampano	0	0
Cherna	0	0
Cominate	150	248
Lisa	150	1,230
Barrilete	0	0
Cococha	0	0
Ñañao	0	0
Picua	148	141
Aguja	0	0
Aguirre	0	0
Mero	0	0
Camarón	143	0
Cocón	0	0
Pez Gallo	0	0
Total	**14,636**	**25,142**

La semana del 23 al 27 de agosto, la pesca se realizó durante cuatro días por 39 embarcaciones, para un rendimiento por embarcación de 375.3 libras.

Para el periodo del 30 de agosto al 3 de septiembre se contabilizaron cuatro días de pesca para 53 embarcaciones y un rendimiento de 474.4 libras por embarcación. Para este periodo se presentaron vientos de 14 km/h, humedad de 76.90 % precipitación de 0.5 mm.

RESUMEN REGIONAL

Si bien durante la semana la región se vio afectada por fenómenos naturales que propiciaron lluvias, la pesca de manera general mejoró en las capturas con relación a la semana anterior.

IV. METEOROLOGIA Y OCEANOGRAFIA 06/09/2021

Pronóstico Centro de Predicción Climática. **Período: 2 al 8 de septiembre de 2021.**

Se mantienen los altos riesgos de inundaciones y deslizamientos de tierra ya que las fuertes lluvias continuarán durante la próxima semana.

Las esperadas lluvias intensas y continuas podrían provocar numerosas inundaciones y deslizamientos de tierra en Centroamérica durante la próxima semana.

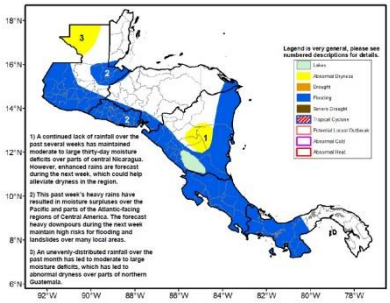

A fines de agosto, se observaron lluvias torrenciales (> 100 mm) en muchas áreas de América Central, incluido el suroeste de Guatemala, el Golfo de Honduras, el Golfo de Fonseca, el este de Nicaragua, Costa Rica y Panamá. Mientras tanto, se registraron cantidades reducidas con lluvias escasas o leves en el noroeste de Guatemala, el centro y norte de Honduras y el norte de Nicaragua. Las lluvias constantes de las últimas semanas han provocado la sobresaturación del suelo y niveles elevados de agua en muchas áreas locales, incluidas el centro y sur de Guatemala, el Golfo de Fonseca, las costas del Pacífico y el Caribe de Nicaragua. Por el contrario, las lluvias insuficientes han provocado una sequedad anormal en el noroeste de Guatemala y han mantenido déficits de humedad de treinta días en Honduras y el centro de Nicaragua. Las precipitaciones acumuladas desde junio estuvieron por debajo del 80 por ciento del promedio en el extremo norte de Guatemala, Belice, el centro y norte de Honduras y el centro de Nicaragua. Los últimos productos de vegetación indicaron que, si bien se observaron condiciones adecuadas en la mayoría de las áreas de Centroamérica, se describieron condiciones degradadas en áreas localizadas del norte de Guatemala, centro y norte de Honduras y partes del este de Nicaragua.

Para la próxima semana, los pronósticos de lluvia del modelo indicaron que es probable que haya lluvias fuertes y superiores al promedio en gran parte de América Central. Se espera que continúen las lluvias torrenciales, lo que podría provocar nuevas inundaciones, desbordes de ríos y deslizamientos de tierra en muchas áreas del oeste, este y sur de Guatemala; el Golfo de Fonseca; los Litorales Pacífico y Atlántico de Nicaragua y el Caribe Sur.

English version here: **Climate Prediction Center's Central America Hazards Outlook. 2 – 8 September 2021**

El Salvador: información sobre oleaje y viento en el mar[5]
Fecha: 2 de septiembre de 2021

[5] Pronóstico Semanal de Oleaje y Viento en el Mar

Para la semana del viernes 3 al jueves 9 de septiembre de 2021 en la costa de El Salvador las condiciones que se prevén de oleaje y viento en el mar son apropiadas para actividades como pesca, transporte y turismo marítimo.

El oleaje que arribará a la costa salvadoreña es generado por tormentas extra tropicales en el Pacífico Sur frente a la Antártida entre Oceanía y Suramérica. El viento en el mar frente a nuestra costa estará influenciado por el Flujo del Este (vientos alisios) que sopla sobre el Mar Caribe atravesando el Istmo Centroamericano sobre los lagos de Nicaragua y por el Flujo del Sur (vientos monzones) que desplaza la Zona de Convergencia Intertropical (ZCIT) hacia el Norte acercándola a Centroamérica.

En la costa de El Salvador el oleaje vendrá del sur-suroeste con velocidad entre 20 a 60 kilómetros por hora y altura máxima entre 1.4 y 1.7 metros, mientras que el viento en el mar provendrá preferentemente del sur-sureste con velocidad máxima entre 24 y 28 kilómetros por hora.

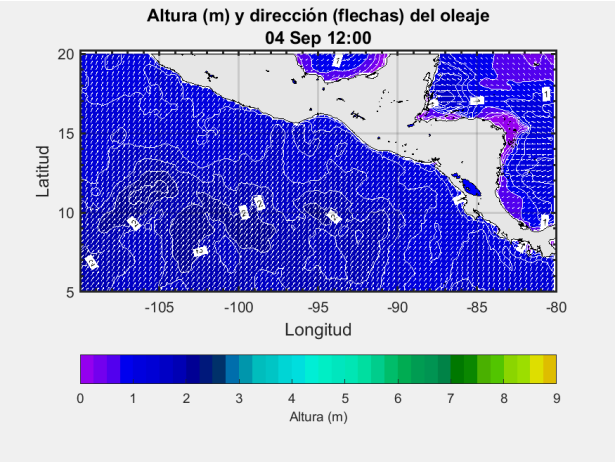

Para el sábado 4 de septiembre de 2021 se prevé que el oleaje vendrá del sur-suroeste con velocidad de 60 kilómetros por hora y altura máxima entre 1.1 y 1.4 metros y el viento en el mar provendrá preferentemente del sur con velocidad entre 8 y 12 kilómetros por hora.

Frente a la costa de El Salvador los valores típicos para el oleaje son 35 kilómetros por hora de velocidad y 1.5 metros de altura, mientras que para el viento en el mar es 12 kilómetros por hora de rapidez.

Procedimiento para visualizar en Clima Pesca informes actualizados de cada una de las Oficinas de Meteorología y Oceanografía de los países del SICA.

1. En la barra superior encontrarán el título PRONÓSTICO, ingresan a esa sección.
2. Aparecen las banderas de los países del SICA, colóquese sobre la bandera del país que sea de su interés.
3. Dar clic y aparecerá el más reciente boletín informativo del Clima y Oceanografía.

También pueden ingresar a los enlaces que se detallan a continuación:

Belice: http://www.hydromet.gov.bz/forecasts/marine-forecast
Costa Rica: http://miocimar.ucr.ac.cr/
El Salvador: http://www.snet.gob.sv/ver/meteorologia/pronostico/24+horas/
Guatemala: www.insivumeh.gob.gt
Honduras: http://copeco.gob.hn/situacion-actual
Nicaragua: http://www.ineter.gob.ni/pronosticomaritimo
Panamá: http://www.hidromet.com.pa/pronostico_extendido.php
República Dominicana: http://www.onamet.gov.do/pronostico.php?s=pg
http://www.onamet.gov.do/m/pdto/08w-wprono/02w-winforme-marino.php

Anexo 1. Precios de los productos de la pesca y la acuicultura

Precios de la semana del 26 de agosto al 01 de septiembre de 2021

Hidrobiológicos

Tabla 1. Precios diarios, pagados al mayorista

Producto	Medida	Precios diarios (quetzales)					Promedio semanal (quetzales)	
		26	27	30	31	1	26 ago al 01 sep 2021	19 al 25 ago 2021
Camarón blanco, grande, con cabeza, de primera	Quintal	SO	SO	SO	SO	SO	-	-
Camarón blanco, grande, sin cabeza, de primera (mar)	Quintal	4,300.00	4,300.00	4,300.00	3,850.00	3,850.00	**4,120.00**	4,300.00
Camarón blanco, mediano, con cabeza, de primera	Quintal	2,900.00	SO	SO	SO	SO	**2,900.00**	2,900.00
Camarón blanco, mediano, sin cabeza, de primera (mar)	Quintal	3,800.00	3,800.00	3,800.00	3,800.00	3,500.00	**3,740.00**	3,800.00
Camarón blanco, pequeño, con cabeza, de primera	Quintal	SO	SO	SO	SO	SO	-	-
Camarón blanco, pequeño, sin cabeza, de primera (mar)	Quintal	SO	SO	SO	SO	SO	-	-
Camarón Chacalín, mediano de primera	Arroba	SO	700.00	SO	SO	SO	**700.00**	637.50
Camarón grande, de primera con cabeza (estanque)	Quintal	2,400.00	2,400.00	2,400.00	2,400.00	2,400.00	**2,400.00**	2,420.00
Camarón grande, de primera sin cabeza (estanque)	Quintal	3,400.00	3,400.00	3,400.00	3,400.00	3,200.00	**3,360.00**	3,440.00
Camarón mediano, de primera con cabeza (estanque)	Quintal	1,900.00	1,900.00	1,900.00	1,900.00	1,900.00	**1,900.00**	1,920.00
Camarón mediano, de primera sin cabeza (estanque)	Quintal	2,900.00	2,900.00	2,900.00	2,900.00	2,900.00	**2,900.00**	2,940.00
Camarón pequeño, de primera con cabeza (estanque)	Quintal	1,700.00	1,700.00	1,700.00	1,700.00	1,700.00	**1,700.00**	1,720.00
Camarón pequeño, de primera sin cabeza (estanque)	Quintal	2,500.00	2,500.00	2,500.00	2,500.00	1,900.00	**2,380.00**	2,540.00
Corvina entera, revuelta, de primera	Quintal	1,800.00	1,800.00	1,800.00	1,800.00	1,800.00	**1,800.00**	1,800.00
Filete de corvina, de primera	Quintal	3,200.00	3,200.00	3,200.00	3,200.00	3,200.00	**3,200.00**	3,200.00
Filete de dorado, de primera	Quintal	3,000.00	3,000.00	3,000.00	3,000.00	3,000.00	**3,000.00**	3,000.00
Filete de róbalo, de primera	Arroba	1,300.00	1,350.00	1,350.00	1,350.00	1,350.00	**1,340.00**	1,300.00
Filete de tiburón, de primera	Quintal	2,300.00	2,300.00	2,300.00	2,300.00	2,400.00	**2,320.00**	2,300.00
Pargo entero, revuelto, de primera	Quintal	2,400.00	2,400.00	2,400.00	SO	SO	**2,400.00**	2,100.00
Pargo grande, de primera	Quintal	2,700.00	2,700.00	2,700.00	1,700.00	1,400.00	**2,240.00**	2,300.00
Pargo mediano, de primera	Quintal	2,400.00	2,400.00	2,400.00	1,900.00	1,900.00	**2,200.00**	2,100.00
Pargo pequeño, de primera	Quintal	2,200.00	2,200.00	2,200.00	2,300.00	2,300.00	**2,240.00**	1,950.00
Róbalo entero, revuelto	Quintal	2,800.00	2,800.00	3,000.00	3,000.00	3,400.00	**3,000.00**	2,800.00
Róbalo grande, de primera	Quintal	3,300.00	3,300.00	3,300.00	3,300.00	SO	**3,300.00**	3,300.00
Róbalo mediano, de primera	Quintal	2,800.00	2,800.00	3,000.00	3,000.00	SO	**2,900.00**	2,800.00
Róbalo pequeño, de primera	Quintal	2,600.00	2,600.00	2,600.00	2,800.00	SO	**2,650.00**	2,600.00
Tiburón entero, revuelto, de primera	Quintal	1,300.00	1,300.00	1,300.00	1,300.00	1,300.00	**1,300.00**	1,300.00
Tilapia grande, de primera	Quintal	1,100.00	1,100.00	1,100.00	1,100.00	1,050.00	**1,090.00**	1,180.00
Tilapia mediana, de primera	Quintal	1,000.00	1,000.00	1,000.00	1,000.00	950.00	**990.00**	1,100.00
Tilapia pequeña, de primera	Quintal	900.00	900.00	900.00	900.00	900.00	**900.00**	980.00

Fuente: Investigación primaria de Planeamiento del Ministerio de Agricultura. Ganadería y Alimentación, investigados en el mercado "La Terminal" zona 4, Ciudad Capital.
SO= Sin oferta. (La calidad monitoreada). ND = No Disponible.

GOBIERNO DE LA REPÚBLICA DE HONDURAS | SECRETARÍA DE AGRICULTURA Y GANADERÍA

USDA | USAID DEL PUEBLO DE LOS ESTADOS UNIDOS DE AMÉRICA | FHIA FUNDACIÓN HONDUREÑA DE INVESTIGACIÓN AGRÍCOLA | SIMPAH

Sistema de Información de Mercados de Productos Agrícolas de Honduras (SIMPAH)

Reporte semanal de precios de venta al por mayor de pecuarios y otros*

Ciudad Tegucigalpa

***Precios mayoristas representan ventas por primeros recibidores en el mercado a comerciantes minoristas u otros compradores para productos de buena calidad y condición, a no ser que sea indicado.**

Código reporte: TGA_PEC, No. 34 **Jueves, 2 de septiembre de 2021**

Producto	Mercado	Origen	Unidad de Venta	Precios			
				Rango		Rango Moda	
				Bajo	Alto	Bajo	Alto
				Lempiras			
Pescados y mariscos							
Calamar con tinta	La Isla	La Mosquitia	Libra	100.00	120.00	100.00	100.00
Calamar sin tinta	La Isla	La Mosquitia	Libra	150.00	180.00	150.00	150.00
Camarón cola verde	La Isla	Coyolito	Libra	150.00	150.00		
Camarón de cultivo con cabeza	La Isla	Coyolito	Libra	75.00	90.00	80.00	80.00
Camarón de cultivo sin cabeza	La Isla	Coyolito	Libra	100.00	120.00	100.00	100.00
Camarón jumbo	La Isla	Coyolito	Libra	200.00	200.00		
Camarón semi jumbo	La Isla	Coyolito	Libra	180.00	180.00		
Camarón Tigre	La Isla	Coyolito	Libra	90.00	90.00		
Caracol	La Isla	La Mosquitia	Libra	170.00	180.00	170.00	170.00
Curiles	La Isla	El Salvador	Cien und (6 lb)	500.00	500.00		
Filete de Bagre	La Isla	Coyolito	Libra	80.00	80.00		
Filete de Corvina	La Isla	Coyolito	Libra	150.00	150.00		
Filete de Raya	La Isla	Coyolito	Libra	60.00	60.00		
Filete de Robalo	La Isla	Coyolito	Libra	150.00	150.00		
Filete de Tilapia	La Isla	China	Libra	110.00	110.00		
Jaiba	La Isla	Coyolito	Libra	25.00	30.00	25.00	25.00
King Crab	La Isla	La Mosquitia	Libra	160.00	180.00	160.00	160.00
Langosta	La Isla	La Mosquitia	Libra	300.00	300.00		
Pescado Babosa	La Isla	Coyolito	Libra	50.00	60.00		
Pescado Bagre	La Isla	Coyolito	Libra	35.00	35.00		
Pescado Berrugato	La Isla	Coyolito	Libra	30.00	35.00	30.00	30.00
Pescado Blanco	La Isla	Coyolito	Libra	15.00	15.00		
Pescado Corvina	La Isla	Coyolito	Libra	65.00	70.00	65.00	65.00
Pescado Galiciano	La Isla	Coyolito	Libra	35.00	35.00		
Pescado Jurel	La Isla	Coyolito	Libra	15.00	15.00		
Pescado Lisa	La Isla	Coyolito	Libra	25.00	35.00	30.00	30.00
Pescado Macarela	La Isla	Coyolito	Libra	35.00	35.00		
Pescado Mero	La Isla	Coyolito	Libra	70.00	70.00		
Pescado Pargo rojo	La Isla	Coyolito	Libra	65.00	70.00	65.00	65.00
Pescado Robalo	La Isla	Coyolito	Libra	65.00	70.00	65.00	65.00
Pescado Ruco	La Isla	Coyolito	Libra	25.00	30.00	25.00	25.00
Pescado Tilapia gris	La Isla	Lago de Yojoa	Libra	40.00	40.00		
Pescado Tilapia roja	La Isla	Lago de Yojoa	Libra	45.00	50.00	45.00	45.00
Pulpo	La Isla	Nicaragua	Libra	180.00	180.00		

Banco Central de Honduras, tasa de cambio: USD 1 = L. 23.9544

REPÚBLICA DE PANAMÁ
GOBIERNO NACIONAL

INSTITUTO DE MERCADEO AGROPECUARIO

REPÚBLICA DE PANAMÁ
INSTITUTO DE MERCADEO AGROPECUARIO
DIRECCION DE INFORMACIÓN COMERCIAL
Precios Diarios de Productos
en el Mercado del Marisco - Ciudad de Panamá
Cifras en Balboas

02-09-2021 00:00	Precios Mayorista					Precios Minoristas				
Producto	Precios				Unidad de Medida	Precios				Unidad de Medida
	Precio 1	Precio 2	Precio 3	Prom		Precio 1	Precio 2	Precio 3	Prom	
Peces										
Berrogate	1.60	1.60	1.50	1.57	Libras	2.00	2.00	2.00	2.00	Libras
Bobo	-	-	-	-	Libras	-	-	-	-	Libras
Cojinua	1.60	1.50	1.40	1.50	Libras	2.00	2.00	1.75	1.92	Libras
Corvina Amarilla	2.25	2.10	2.00	2.12	Libras	2.75	2.50	2.50	2.58	Libras
Jurel	0.70	0.60	0.60	0.63	Libras	1.25	1.00	1.00	1.08	Libras
Lisa	2.10	2.00	1.90	2.00	Libras	2.50	2.50	2.25	2.42	Libras
Pargo Blanco	1.25	1.10	1.00	1.12	Libras	1.75	1.50	1.50	1.58	Libras
Pargo Rojo	2.75	2.60	2.25	2.53	Libras	3.00	3.00	2.50	2.83	Libras
Robálo	2.25	2.10	2.50	2.28	Libras	3.00	2.75	2.50	2.75	Libras
Sierra	1.60	1.50	1.40	1.50	Libras	2.00	2.00	1.75	1.92	Libras
Tacarnica	0.60	0.60	0.50	0.57	Libras	1.00	1.00	1.00	1.00	Libras
Crustáceos										
Camarón de Río	-	-	-	-	Libras	-	-	-	-	Libras
Camarón Rojo	3.50	3.50	3.00	3.33	Libras	4.50	4.50	4.00	4.33	Libras
Camarón Titi	2.00	2.00	1.75	1.92	Libras	3.00	3.00	2.50	2.83	Libras
Centollo	3.00	2.75	2.50	2.75	Libras	4.00	4.00	3.50	3.83	Libras
Langosta	6.50	6.00	6.00	6.17	Libras	7.50	7.00	7.00	7.17	Libras
Langostino	5.50	5.50	5.00	5.33	Libras	6.50	6.50	6.00	6.33	Libras
Camarón Carabalí	3.50	3.50	3.50	3.50	Libras	4.50	4.50	4.50	4.50	Libras
Moluscos										
Almejas Limpia	2.00	1.75	1.50	1.75	Libras	2.50	2.50	2.50	2.50	Libras
Almejas Negra Limpia	2.50	2.50	2.50	2.50	Libras	3.50	3.50	3.50	3.50	Libras
Calamar	2.00	2.00	1.75	1.92	Libras	3.00	3.00	2.50	2.83	Libras
Cambombia	4.00	4.00	4.00	4.00	Libras	5.00	5.00	5.00	5.00	Libras
Longorón	2.00	2.00	2.00	2.00	Libras	3.00	3.00	3.00	3.00	Libras
Pulpo	4.00	4.00	3.50	3.83	Libras	5.00	5.00	4.50	4.83	Libras

Nota Importante: Precio de Compra por los Dueños de Cubículos en el Puerto de Vacamonte y dueños de botes que pescan . en el área de Contadora,San Miguel, Darién y límite con Colombia.

Fuente: Unidad Técnica de Información Comercial del IMA Mercado del Marisco.