CLIMA PESCA
Nota Informativa Año 8 N°37
27/09/2021

SECCIONES	CONTENIDO	PÁGINA
I	**Noticias** La protección de la región más extensa del planeta: el alta mar	1
II	**Situación actualizada** Temperatura Superficial del Mar (TSM), Clorofila, Vientos, Blanqueamiento de Corales	3 7
III	**Impactos sobre la Pesca y la Acuicultura,** Resumen Regional	7 10
IV	**Meteorología y Oceanografía**	11
ANEXO 1	**Precios de productos de la pesca y acuicultura**	14

I. NOTICIAS

La protección de la región más extensa del planeta: el alta mar.

Milko Schvartzman, Especialista en Conservación Marina

Ya todos sabemos que más del 70% de la superficie del planeta es océano, y que por ello nuestra *casa* se ve desde el espacio como una pequeña esfera acristalada azul, frágil como una canica en el espacio.

Según la define la Convención de las Naciones Unidas sobre la Ley del Mar, o Convemar, alta mar son *todas las partes del mar no incluidas en la zona económica exclusiva, en el mar territorial o en las aguas interiores de un Estado.*

En 1982 se concretó uno de los hitos jurídicos más importantes de la historia, los estados firmaron la Convemar, que rige las normas sobre los derechos y obligaciones en alta mar, para ponerlo en palabras más sencillas: una reglamentación para un uso pacífico y responsable de los mares.

La ‘Ley del Mar’, como se la suele llamar también, entró en vigor en 1994, y exactamente un año más tarde, en diciembre de 1995, Argentina ratificó esta convención mediante una Ley nacional, la 24.543, convirtiéndose en uno de los 160 países adheridos.

Si bien han existido normativas y medidas unilaterales de parte de los estados para ejercer su soberanía en el mar, ha sido un gran avance para la humanidad poder llegar a ponerse de acuerdo en un reglamento que termine con la variedad de normas reinante hasta ese momento en los mares del mundo, muchas de las cuales generaban serios conflictos.

Como suele ocurrir en algunos casos, lamentablemente aún no se cumplen todas las normas contenidas en las 224 páginas de la Ley del Mar, y muchos países hacen abuso o se aprovechan de interpretaciones ventajistas de ‘las seis libertades de la alta mar’, entre las cuales podemos mencionar: la libertad de navegación, la libertad de sobrevuelo, la libertad de pesca, con sujeción a las condiciones establecidas, y la libertad de investigación científica.

Un ejemplo de mal uso de la Convemar o transgresión de la norma, según como se lo analice, es la realidad que se vive justo al borde del Mar Argentino, en la famosa ‘milla 200’, donde cuatro países subsidian a cientos de sus barcos para que vengan a depredar sin ningún reparo el ecosistema marino del Atlántico Sur. Lo mismo ocurre en otras regiones del mundo donde existen estos tipos de anarquías intencionales.

Esta es una de las tantas razones por las que es importante que conozcamos un poco de lo que se trata la alta mar, y la existencia de un instrumento jurídico que puede permitir su conservación, ya que nos pertenece a todos, incluyendo a los habitantes de los países mediterráneos, que no cuentan con costa marina.

El o La alta mar, es la región geográficamente delimitada más extensa del Planeta, más extensa que cualquiera de los continentes, contiene miles de especies que aún no se han descubierto, muchas de las cuales pueden ayudarnos a hallar la cura para las enfermedades más graves que sufrimos, o simplemente debido a su belleza y carácter único, pueden hacernos comprender la importancia de respetar todas las formas de vida y los ecosistemas en donde viven, concientizarnos.

Así como actualmente existen diversas amenazas ambientales en los continentes, el océano sufre las consecuencias del cambio climático, la contaminación, la sobrepesca, y en un futuro cercano podría sumarse la minería submarina.

Como la Convemar no ha alcanzado a ordenar y prevenir que algunas de las actividades humanas generen serios daños en las aguas internacionales, como ser la pesca No Declarada y No Regulada; durante la última década, organizaciones ambientalistas junto a los estados en las Naciones Unidas han estado trabajando en un nuevo acuerdo vinculante, para proteger la biodiversidad y establecer nuevas reglas en los aspectos que la Ley del Mar no da respuesta.

Este nuevo instrumento se encuentra en su última fase de gestación a través de una Conferencia Intergubernamental sobre Biodiversidad Marina en Áreas Más allá de la Jurisdicción Nacional[2], o ‘BBNJ’ como sería su abreviatura en inglés.

Los primeros pasos para los debates que se llevan adelante en las Naciones Unidas, se consolidaron en la Cumbre de la Tierra de Río+20, en 2012, cuando se decidió avanzar en el proceso de creación del este nuevo organismo. A modo anecdótico, en aquella cumbre en la que tuve el privilegio de participar, los países que más lucharon por su creación y la

conservación de la alta mar fueron Argentina, Brasil, y la Unión Europea, entre los que más se resistieron estuvieron Estados Unidos y Venezuela.

El BBNJ se encargará de regular sobre obligaciones y derechos en toda la alta mar, y esta nueva normativa estará dividida en cinco columnas principales:

- El aprovechamiento equitativo de los recursos genéticos marinos, o sea, cómo se compartirán de manera justa aquellos nuevos descubrimientos sobre los aspectos genéticos de las especies marinas.
- Las herramientas de gestión basadas en áreas marinas, o mejor dicho, la creación de Áreas Marinas Protegidas en alta mar.
- Las Evaluaciones de Impacto Ambiental, previo a la explotación de recursos en alta mar.
- La creación de capacidades y transferencia de tecnología marina, o cómo los estados más avanzados colaborarán con el resto para compartir los avances tecnológicos.

Finalmente, los capítulos relativos a las cuestiones administrativas, de financiamiento y de resolución de conflictos.

Debido a la pandemia de COVID-19, las negociaciones del BBNJ se han retrasado, pero es muy probable que el texto definitivo de este nuevo Acuerdo esté listo en 2022, de esta manera podremos brindar la protección que la región más extensa y de las más maltratadas del planeta, necesita, por el bien del mar, del planeta y de todos quienes en él vivimos.

Fuente: Conexión Animal

II. SITUACIÓN ACTUALIZADA AL 27 DE SEPTIEMBRE DE 2021

TEMPERATURA SUPERFICIAL DEL AGUA

La **fig. 1** muestra la temperatura superficial del mar, el **25 de septiembre de 2021**, las lecturas se presentan en la Tabla 1.

Figura 1. Temperatura superficial del mar en el Istmo Centroamericano



Fuente: FishTrack

Tabla 1. Distribución de Temperaturas Superficiales del Mar en el Pacífico y Caribe de Centroamérica.

Ubicación	Rango de Temperatura (°C)
Pacífico	

Ubicación	Rango de Temperatura (°C)
Tehuantepec	29.4 – 29.8
Costa de Guatemala	29.2 – 30.7
Costa de El Salvador	29.5 – 30.7
Costa de Nicaragua	29.1 – 30.8
Masachapa, Nicaragua	29.4
Papagayo	28.1– 28.3
Golfo de Fonseca	30.5 – 30.6
Costa de Costa Rica	28.7 – 29.2
Costa de Panamá	28.3 – 28.9
Golfo de Panamá	28.9 – 29.4
Caribe	
Costa de Belice	29.5 – 30.1
Golfo de Honduras	29.5 – 29.6
Resto del Caribe Centroamericano	28.7 – 30.3

Para la semana que se informa, las aguas más cálidas se encuentran en la costa de Nicaragua (Chinandega) y la más frías en Papagayo

La **fig. 2** muestra la temperatura superficial del mar al **25 de septiembre de 2021,** en el litoral Caribe y Atlántico de la República Dominicana, cuyas lecturas se presentan en la Tabla 2.

Figura 2. Temperatura superficial del mar en el litoral Caribe y Atlántico de República Dominicana

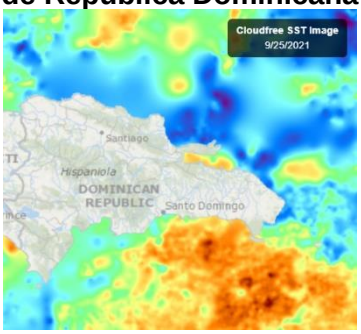

Fuente: FishTrack

Tabla 2. Distribución de Temperaturas Superficiales del Mar en República Dominicana

Ubicación	Rango de Temperatura (°C)
Litoral Caribe	29.2 – 30.0
Litoral Atlántico	28.8 – 29.4
Bahía de Samaná (Atlántico)	29.5 – 29.9

CLOROFILA

La **fig. 3** muestra la presencia de la clorofila a, para el **25 septiembre de 2021**; las lecturas correspondientes se presentan en la Tabla 3.

Fig. 3 Concentración de clorofila en los litorales Centroamericanos



Fuente: NASA EODIS, presentada por Clima Pesca

Tabla 3. Valores de clorofila a en el Istmo Centroamericano

Sitio	Valor clorofila a (mg/m^3)
Pacífico	
Istmo de Tehuantepec	0.3 – 0.4
Costa de Guatemala	5.1 – 17.2
Costa de El Salvador	IND
Golfo de Fonseca	IND
Costa de Nicaragua	IND
Gran Lago de Nicaragua	IND
Papagayo	IND
Golfo de Nicoya, Costa Rica	IND
Litoral Pacífico de Costa Rica	0.6 – 5.8
Litoral Pacífico de Panamá (Golfo de Chiriquí)	0.3 – 5.0
Golfo de Panamá, Panamá	0.3 – 1.7
Caribe	
Costa de Belice	IND
Lago Izabal (Guatemala)	17.2 – 17.7
Golfo de Honduras	IND
Costa Misquita de Honduras	IND
Costa Caribe de Nicaragua	IND
Costa Caribe de Costa Rica (Limón)	0.3 – 0.5
Bocas del Toro, Panamá	0.1 – 3.1

Las lecturas de Clorofila a, para el periodo no se presentan visibles para algunas de las áreas del Pacífico y el Caribe Centroamericano.

La **fig. 4** muestra la presencia de la clorofila a, para el **25 de septiembre de 2021** en República Dominicana. Las lecturas correspondientes se presentan en la Tabla 4 donde se nota que no hay visibilidad para algunas áreas del Caribe y Atlántico.

Fig. 4 Concentración de clorofila a en los litorales de República Dominicana

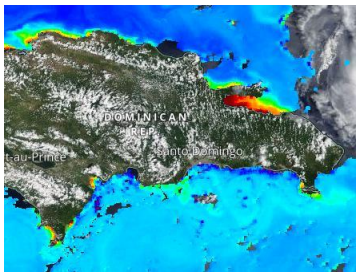

Fuente: NASA – EODIS; presentada por Clima Pesca.

Tabla 4. Valores de Clorofila a, en República Dominicana

Sitio	Valor clorofila "a" (mg/m^3)
Samaná	0.6 – 17.7
Litoral Atlántico	0.3 – 1.6
Barahona (Caribe)	0.06 – 4.5
Pedernales (Caribe)	2.6 – 6.5
Lago Enriquillo	IND

VIENTO

La imagen de vientos superficial del **26/09/2021** (15:00, hora local) presentada en la **fig.5**, muestra los vientos superficiales en la región del SICA cuyas velocidades se registran en la Tabla 5.

Figura 5. Velocidades de los vientos superficiales en la región SICA

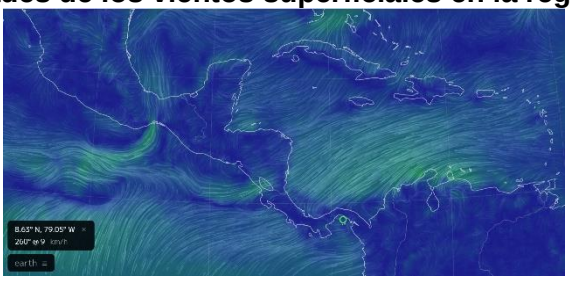

Fuente Earth

Tabla 5. Velocidades de vientos superficiales

	Sitio	Velocidad del viento (km/h)
Pacífico	Tehuantepec	18.5 – 31.5
	Costa de Guatemala	7.4 – 11.1
	Golfo de Fonseca	5.6 – 9.3
	Masachapa, Nicaragua	16.7
	Papagayo	9.3 – 14.8
	Golfo de Panamá	7.4 – 20.4
Caribe	Costa norte de Belice	11.1 – 14.8
	Roatán	20.4
	Puerto Cortés, Honduras	5.6
	Bluefields, Nicaragua	5.6 – 7.4
	Limón, Costa Rica	1.8
	Bocas del Toro, Panamá	7.4 – 9.3
	Colón, Panamá	5.6 – 7.4
Atlá ntic	Samaná, Rep. Dominicana	11.1 – 12.9

	Sitio	Velocidad del viento (km/h)
	Monte Cristi, Rep. Dominicana (Atlántico)	14.8

En la región de los países del SICA, las mayores velocidades del viento a las 15:00 horas de Centroamérica del 26 de septiembre de 2021, se registraron en el Tehuantepec en el Pacífico; en Monte Cristi en el Atlántico y en Roatán en el Caribe.

BLANQUEAMIENTO DE CORALES[1]

Para las mediciones del estrés por calor de los corales, los niveles de alerta para la región se mantienen en los índices de cuidado para la costa del Pacífico en la región.

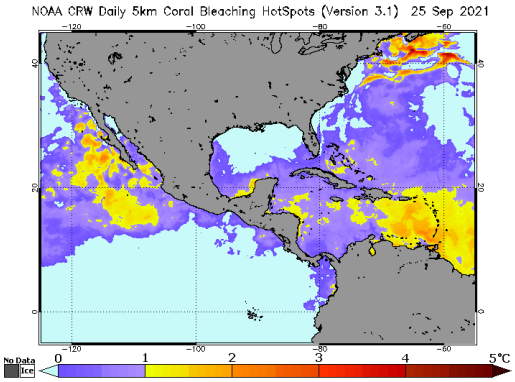

Área de alerta diaria de estrés por calor, blanqueamiento de coral versión satelital global de 5 km (versión 3.1, producto experimental)

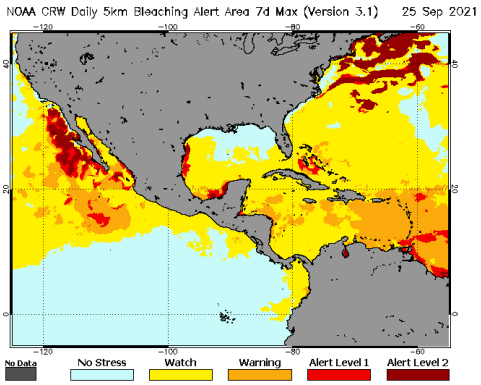

III IMPACTOS SOBRE LA PESCA Y LA ACUICULTURA

INFORMACIÓN DE LOS EVENTOS METEOROLÓGICOS EN LA REGIÓN Y SU RELACIÓN CON LA PESCA Y LA ACUICULTURA
Período del 19 al 26 de septiembre de 2021
Fase de la luna durante el período informado: luna llena

[1] Current Operational Coral Bleaching

EL SALVADOR: Pesca Artesanal Continental, en el Lago de Güija compartido entre El Salvador y Guatemala[2].

Sector Langue y La Ventana

Especie o grupo de especies	13-18 sep. 2021 lb/semana	19 – 26 sep. 2021 lb/semana	Precio primera venta USD/libra
Tilapia	268	192	0.75
Guapote tigre	18	---	1.60
Manjúa (ejote)	120	230	1.00
Caracol	56	132	2.50

Durante la semana no se reportan anomalías en el clima.

NICARAGUA. Pesca Artesanal, Masachapa. Managua[3]

Especie o grupo de especies	13 – 19 sep. 2021		20 – 26 sep. 2021	
	Captura semanal (lb/semana)	Precio primera venta (USD/libra)	Captura semanal (lb/semana)	Precio primera venta (USD/libra)
Pargo lunarejo 1-2 lb	3864	3.40	6,584	4.24
Pargo lunarejo 3-5 lb	---	---	---	---
Pargo lunarejo ¾ lb	2691	2.26	2,175	2.97
Pargo lunarejo 2-4 lb	2968	3.40	2,921	4.24
Pargo lunarejo >4 lb	---	---	---	---
Pargo dientón	---	---	---	---
Pargo blanco o ruco	---	---	---	---
Pargo guacamayo	2169	1.42	3,739	1.70
Pargo seda >10 lb	---	---	---	---
Pargo cola amarilla	---	---	---	---
Chatarra	2186	0.57	2,643	0.71
Jurel ud > 10 lb	---	---	---	---
Jurel (8-9 lb)	---	---	---	---
Jurel (3-5 lb)	14375	0.28	12,854	0.40
Tiburón blanco	---	---	16,754	0.79
Tiburón tressehel	---	---	13,872	0.57
Tiburón gata (2 cachos)	---	---	---	---
Atún blanco	---	---	---	---
Atún negro ud. > 3lb	---	---	---	---
Atún negro	2547	0.34	---	---
Atún aleta amarillas	---	---	---	---
Manta raya	---	---	---	---

2 Información proporcionada por la señora Rosa Miriam Sandoval, miembro de FACOPADES.
3 Información proporcionada por la señora María Obando.

Especie o grupo de especies	13 – 19 sep. 2021		20 – 26 sep. 2021	
	Captura semanal (lb/semana)	Precio primera venta (USD/libra)	Captura semanal (lb/semana)	Precio primera venta (USD/libra)
Raya de dos cachos	---	---	---	---
Raya blanca entera	3047	0.42	6,540	0.51
Pez hoja ud. >1lb	2654	0.71	---	---
Dorado 2-6 lb	---	---	---	---
Dorado 6-12 lb	2154	3.11	2,754	3.96
Dorado >13 lb	---	---	---	---
Robalo >10 lb	3438	1.84	3,258	1.84
Macarela ud.>1 lb	1865	0.85	2,863	0.99
Barracuda	---	---	---	---
Ruco > 1 lb	---	---	---	---
Ruco 3/4	---	---	---	---
Ruco 1/2	---	---	---	---
Cabrilla (>5 lb)	---	---	---	---
Pez gallo	---	---	---	---
Pez aguja	---	---	---	---
Camarón jumbo	---	---	---	---
Total	**43,958**		**76,957**	

USD 1 = C$35.3230 (Banco Central de Nicaragua, 19 de septiembre de 2021)
USD 1 = C$35.3364 (Banco Central de Nicaragua, 26 de septiembre de 2021)

En la semana se dieron mareas bajas, sin lluvia, ni vientos. Se dio poca pesca por las corrientes marinas.

PANAMA. Pesca Artesanal, Provincia de Herrera[4]

Especie o grupo de especies	13-17 sep 2021	20-24 sep 2021
Sierra	5,488	2,531
Congo	296	124
Revoltura	850	1,650
Corvina	315	528
Cebra	681	345
Toyo	0	0
Bobo	0	0
Cojinua	41	120
Pargo	330	894
Barbu	206	480
Robalo	71	67
Bagre	134	637

[4] Informe enviado por la Sra. Rosa de Cedeño. ARAP.

Especie o grupo de especies	13-17 sep 2021	20-24 sep 2021
Wuanco	451	267
Jurel	3,044	5,140
Berrugate	0	0
Pampanita	0	0
Sardina	960	8,320
Palmera	0	0
Zafiro	0	0
Raya	0	52
Sargento	0	0
Atún	0	0
Dorado	0	0
Pampano	0	0
Cherna	0	0
Cominate	123	401
Lisa	180	72
Barrilete	0	0
Cococha	0	0
Ñañao	0	0
Picua	70	82
Aguja	0	0
Aguirre	0	0
Mero	0	0
Camarón	0	0
Cocón	0	0
Pez Gallo	0	0
Total	**13,240**	**22,084**

El reporte corresponde a cuatro días de pesca para 56 embarcaciones y un rendimiento de 394.3 libras por embarcación menor a los 275.8 libras por embarcación para el periodo anterior.

Para la semana, no se ha tenido eventos irregulares en el clima y, por lo tanto, la salida de pescadores al mar ha sido normal. El país se encuentra en la segunda veda anual de camarón, por lo que los inspectores han tenido operativos y no todos han estado en puerto.

RESUMEN REGIONAL

Las condiciones respecto al clima en la región se mantienen de acuerdo con las características para la época, encontrándose dificultad en algunas áreas por las corrientes marinas.

IV. METEOROLOGIA Y OCEANOGRAFIA 27/09/2021

Pronóstico Centro de Predicción Climática. **Período: 23 al 29 de septiembre de 2021.**

Se observó una sequedad anormal en la parte occidental y oriental de Honduras.

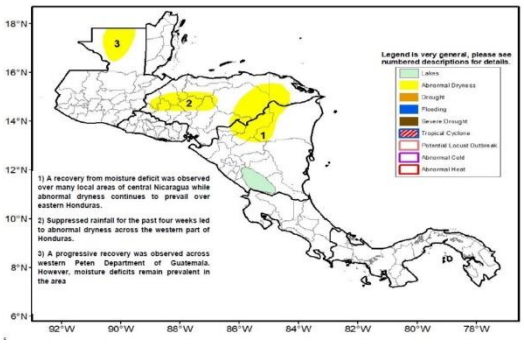

Se esperan lluvias por debajo de lo normal en la mayor parte de Guatemala, El Salvador durante el período de las perspectivas.

Durante la semana pasada, prevalecieron lluvias de ligeras a moderadas en el extremo occidental del departamento de Petén de Guatemala. Entre 50 y 75 mm de lluvia prevalecieron en el suroeste de Guatemala, el sur de Nicaragua, Costa Rica y Panamá. Entre 25 y 50 mm de lluvia prevalecieron sobre el oeste de Honduras, mientras que las lluvias prevalecieron en el este de Honduras, el noreste de Nicaragua y Belice. Al observar el desempeño de los últimos 30 días, se observó una disminución significativa del déficit de humedad en el oeste del departamento de Petén de Guatemala, a pesar de que algunas áreas locales exhibieron un déficit de humedad. Un déficit de humedad acumulativo superior a cuatro semanas provocó una sequedad anormal en el oeste y este de Honduras, esta importante disminución de las lluvias podría afectar significativamente las actividades agrícolas en toda la región durante las próximas semanas. A pesar de una recuperación visible en el centro de Nicaragua, una pequeña porción del centro-norte de Nicaragua observó una continuación del déficit de humedad. El índice de salud de la vegetación mostró un deterioro de la condición del suelo en el centro y oeste de Honduras y el centro de Nicaragua.

Durante el período de las perspectivas, se esperan entre 25 y 50 mm de lluvia sobre Belice, el norte de Honduras, el golfo de Belice y el este de Guatemala. Se esperan entre 50-100 mm de lluvia en todo el oeste de Guatemala, El Salvador, el sur de Honduras y las áreas costeras de Nicaragua. Se esperan lluvias estacionales en Panamá y Costa Rica.

English version here: **Climate Prediction Center's Central America Hazards Outlook. 23 – 29 September 2021**

El Salvador: información sobre oleaje y viento en el mar[5]
Fecha: 23 de septiembre de 2021

Para la semana del viernes 24 al jueves 30 de septiembre de 2021 en la costa de El Salvador las condiciones que se prevén de oleaje y viento en el mar son apropiadas para actividades como pesca, transporte y turismo marítimo.

El oleaje que arribará a la costa salvadoreña es generado por tormentas extra tropicales en el Pacífico Sur frente a la Antártida entre Oceanía y Suramérica. El viento en el mar frente a nuestra costa estará influenciado por el Flujo del Este (vientos alisios) que sopla sobre el Mar Caribe atravesando el Istmo Centroamericano sobre los lagos de Nicaragua y por el Flujo del Sur (vientos monzones) que desplaza la Zona de Convergencia Intertropical (ZCIT) hacia el Norte acercándola a Centroamérica.

Pronóstico semanal de oleaje y viento en el mar

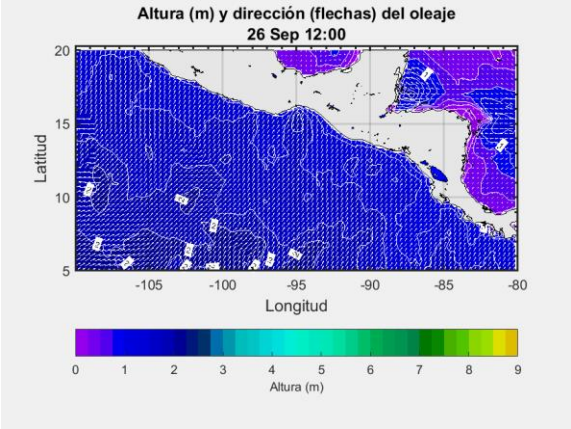

En la costa de El Salvador el oleaje vendrá del suroeste con velocidad entre 40 a 55 kilómetros por hora y altura máxima entre 1.1 y 1.4 metros, mientras que el viento en el mar provendrá preferentemente del sur-suroeste con velocidad máxima entre 20 y 24 kilómetros por hora.

Para el domingo 26 de septiembre de 2021 se prevé que el oleaje vendrá del sur-suroeste con velocidad de 55 kilómetros por hora y altura máxima entre 1.1 y 1.4 metros y el viento en el mar provendrá preferentemente del sur-sureste con velocidad entre 8 y 12 kilómetros por hora.

Frente a la costa de El Salvador los valores típicos para el oleaje son 35 kilómetros por hora de velocidad y 1.5 metros de altura, mientras que para el viento en el mar es 12 kilómetros por hora de rapidez.

Procedimiento para visualizar en Clima Pesca informes actualizados de cada una de las oficinas de Meteorología y Oceanografía de los países del SICA.

1. En la barra superior encontrarán el título PRONÓSTICO, ingresan a esa sección.
2. Aparecen las banderas de los países del SICA, colóquese sobre la bandera del país que sea de su interés.
3. Dar clic y aparecerá el más reciente boletín informativo del Clima y Oceanografía.

También pueden ingresar a los enlaces que se detallan a continuación:

Belice: http://www.hydromet.gov.bz/forecasts/marine-forecast
Costa Rica: http://miocimar.ucr.ac.cr/
El Salvador: http://www.snet.gob.sv/ver/meteorologia/pronostico/24+horas/
Guatemala: www.insivumeh.gob.gt
Honduras: http://copeco.gob.hn/situacion-actual
Nicaragua: http://www.ineter.gob.ni/pronosticomaritimo
Panamá: http://www.hidromet.com.pa/pronostico_extendido.php
República Dominicana: http://www.onamet.gov.do/pronostico.php?s=pg
http://www.onamet.gov.do/m/pdto/08w-wprono/02w-winforme-marino.php

Anexo 1. Precios de los productos de la pesca y la acuicultura

MINISTERIO DE AGRICULTURA Y GANADERÍA
GOBIERNO DE EL SALVADOR

INDECAEA1740921

Informe Diario de Precios Minoristas, según plazas visitadas

Productos Pesqueros

22 de septiembre de 2021

menú

Producto	Unid. de Venta	TIENDONA			AHUACHAPAN			ZACATECOLUCA			SAN FRANCISCO GOTERA		
		Promedio	Mínimo	Máximo	Promedio	Mínimo	Máximo	Promedio	Mínimo	Máximo	Promedio	Mínimo	Máximo
BAGRE, PESCADO ENTERO, FRESCO	LIBRA	1.25	1.25	1.25	2.00	2.00	2.00	1.25	1.25	1.25	n.d.	n.d.	n.d.
BOCA COLORADA, PESCADO ENTERO MEDIANO	LIBRA	3.50	3.50	3.50	n.d.	n.d.	n.d.	3.50	3.50	3.50	n.d.	n.d.	n.d.
CAMARON MEDIANO	LIBRA	8.00	8.00	8.00	5.50	5.00	6.00	3.50	3.50	3.50	n.d.	n.d.	n.d.
CAMARON AGUA DULCE	LIBRA	3.50	3.50	3.50	n.d.	n.d.	n.d.	3.00	3.00	3.00	n.d.	n.d.	n.d.
CAMARON GRANDE	LIBRA	10.00	10.00	10.00	8.75	8.50	9.00	8.00	8.00	8.00	n.d.	n.d.	n.d.
CAMARONCILLO SECO SALADO	LIBRA	5.00	5.00	5.00	n.d.	n.d.	n.d.	7.00	7.00	7.00	n.d.	n.d.	n.d.
COLA DE CAMARON	LIBRA	2.50	2.50	2.50	3.25	3.25	3.25	2.75	2.75	2.75	n.d.	n.d.	n.d.
CORVINA, FRESCO, ENTERO	LIBRA	2.75	2.75	2.75	2.25	2.25	2.25	2.50	2.50	2.50	n.d.	n.d.	n.d.
LONJA O FILETE DE DORADO	LIBRA	n.d.	n.d.	n.d.	n.d.	n.d.	n.d.	4.50	4.50	4.50	n.d.	n.d.	n.d.
LONJA O FILETE DE BOCA COLORADA O PARGO	LIBRA	4.50	4.50	4.50	n.d.	n.d.	n.d.	4.50	4.50	4.50	n.d.	n.d.	n.d.
LONJA O FILETE DE TIBURON	LIBRA	3.50	3.50	3.50	3.50	3.50	3.50	4.00	4.00	4.00	n.d.	n.d.	n.d.
MACARELA, FRESCO, ENTERO	LIBRA	1.75	1.75	1.75	2.25	2.25	2.25	2.00	2.00	2.00	n.d.	n.d.	n.d.
MACARELA, SECO, ENTERO	LIBRA	6.00	6.00	6.00	n.d.	n.d.	n.d.	5.50	5.50	5.50	n.d.	n.d.	n.d.
ROBALO, FRESCO, ENTERO	LIBRA	2.50	2.50	2.50	n.d.	n.d.	n.d.	2.50	2.50	2.50	n.d.	n.d.	n.d.
TILAPIA, FRESCA, ENTERA, GRANDE	LIBRA	1.25	1.25	1.25	n.d.	n.d.	n.d.	1.75	1.75	1.75	n.d.	n.d.	n.d.

Leyenda: (123): Disminución de los promedios / 100%: Subida de más del 15% con respecto al día anterior
Nota: Precios Promedios Preliminares
n.d. No disponible.
Plazas visitadas este día: Tiendona-San Salvador, Ahuachapan, Zacatecoluca, San Francisco Gotera.

Precios de la semana del 16 al 22 de septiembre de 2021

GOBIERNO de GUATEMALA
MINISTERIO DE AGRICULTURA, GANADERÍA Y ALIMENTACIÓN

Hidrobiológicos

Tabla 1. Precios diarios, pagados al mayorista

Producto	Medida	Precios diarios (quetzales)					Promedio semanal (quetzales)	
		16	17	20	21	22	16 al 22 sep 2021	09 al 15 sep 2021
Camarón blanco, grande, con cabeza, de primera	Quintal	SO	SO	SO	SO	3,900.00	**3,900.00**	-
Camarón blanco, grande, sin cabeza, de primera (mar)	Quintal	4,400.00	4,400.00	4,400.00	4,400.00	4,100.00	**4,340.00**	4,250.00
Camarón blanco, mediano, con cabeza, de primera	Quintal	SO	SO	SO	SO	SO	-	-
Camarón blanco, mediano, sin cabeza, de primera (mar)	Quintal	3,900.00	3,900.00	3,900.00	3,900.00	3,900.00	**3,900.00**	3,900.00
Camarón blanco, pequeño, con cabeza, de primera	Quintal	SO	SO	SO	SO	SO	-	-
Camarón blanco, pequeño, sin cabeza, de primera (mar)	Quintal	3,700.00	3,700.00	0.00	0.00	3,700.00	**3,700.00**	3,700.00
Camarón Chacalín, mediano de primera	Arroba	SO	SO	SO	SO	SO	-	-
Camarón grande, de primera con cabeza (estanque)	Quintal	3,400.00	3,400.00	3,400.00	3,400.00	SO	**3,400.00**	3,400.00
Camarón grande, de primera sin cabeza (estanque)	Quintal	3,900.00	3,900.00	3,900.00	3,900.00	SO	**3,900.00**	3,550.00
Camarón mediano, de primera con cabeza (estanque)	Quintal	2,400.00	2,400.00	2,400.00	2,400.00	2,400.00	**2,400.00**	2,400.00
Camarón mediano, de primera sin cabeza (estanque)	Quintal	2,900.00	2,900.00	2,900.00	2,900.00	2,900.00	**2,900.00**	2,900.00
Camarón pequeño, de primera con cabeza (estanque)	Quintal	1,900.00	1,900.00	1,900.00	1,900.00	1,900.00	**1,900.00**	2,000.00
Camarón pequeño, de primera sin cabeza (estanque)	Quintal	2,400.00	2,400.00	2,400.00	2,400.00	2,400.00	**2,400.00**	2,400.00
Corvina entera, revuelta, de primera	Quintal	2,400.00	2,400.00	2,400.00	2,400.00	2,400.00	**2,400.00**	2,400.00
Filete de corvina, de primera	Quintal	3,900.00	3,900.00	3,900.00	3,900.00	3,900.00	**3,900.00**	3,900.00
Filete de dorado, de primera	Quintal	SO	SO	SO	SO	SO	-	-
Filete de róbalo, de primera	Arroba	1,350.00	1,350.00	1,350.00	1,350.00	SO	**1,350.00**	1,350.00
Filete de tiburón, de primera	Quintal	2,400.00	2,400.00	2,400.00	2,400.00	2,400.00	**2,400.00**	2,400.00
Pargo entero, revuelto, de primera	Quintal	2,400.00	2,400.00	2,400.00	2,400.00	2,400.00	**2,400.00**	2,400.00
Pargo grande, de primera	Quintal	1,400.00	1,400.00	1,400.00	1,400.00	1,400.00	**1,400.00**	1,400.00
Pargo mediano, de primera	Quintal	2,400.00	2,400.00	2,400.00	2,400.00	2,400.00	**2,400.00**	2,400.00
Pargo pequeño, de primera	Quintal	SO	SO	SO	SO	SO	-	3,200.00
Róbalo entero, revuelto	Quintal	2,900.00	2,900.00	2,900.00	2,900.00	SO	**2,900.00**	2,900.00
Róbalo grande, de primera	Quintal	3,400.00	3,400.00	3,400.00	3,400.00	SO	**3,400.00**	3,300.00
Róbalo mediano, de primera	Quintal	2,900.00	2,900.00	2,900.00	2,900.00	SO	**2,900.00**	2,900.00
Róbalo pequeño, de primera	Quintal	2,700.00	2,700.00	2,700.00	2,700.00	SO	**2,700.00**	2,700.00
Tiburón entero, revuelto, de primera	Quintal	1,300.00	1,300.00	1,300.00	1,300.00	1,300.00	**1,300.00**	1,300.00
Tilapia grande, de primera	Quintal	1,100.00	1,100.00	1,100.00	1,100.00	1,100.00	**1,100.00**	1,100.00
Tilapia mediana, de primera	Quintal	1,000.00	1,000.00	1,000.00	1,000.00	1,000.00	**1,000.00**	1,000.00
Tilapia pequeña, de primera	Quintal	900.00	900.00	900.00	900.00	900.00	**900.00**	900.00

Fuente: Investigación primaria de Planeamiento del Ministerio de Agricultura. Ganadería y Alimentación, investigados en el mercado "La Terminal" zona 4, Ciudad Capital.
SO= Sin oferta. (La calidad monitoreada). ND = No Disponible

GOBIERNO DE LA REPÚBLICA DE HONDURAS | SECRETARÍA DE AGRICULTURA Y GANADERÍA

USDA | USAID | FHIA FUNDACIÓN HONDUREÑA DE INVESTIGACIÓN AGRÍCOLA | SIMPAH

Sistema de Información de Mercados de Productos Agrícolas de Honduras (SIMPAH)

Reporte semanal de precios de venta al por mayor de pecuarios y otros*

Ciudad Tegucigalpa

***Precios mayoristas representan ventas por primeros recibidores en el mercado a comerciantes minoristas u otros compradores para productos de buena calidad y condición, a no ser que sea indicado.**

Código reporte: TGA_PEC, No. 37 **Jueves, 23 de septiembre de 2021**

Producto	Mercado	Origen	Unidad de Venta	Precios			
				Rango		Rango Moda	
				Bajo	Alto	Bajo	Alto
				Lempiras			
Pescados y mariscos							
Calamar con tinta	La Isla	La Mosquitia	Libra	100.00	120.00	100.00	100.00
Calamar sin tinta	La Isla	La Mosquitia	Libra	160.00	180.00	160.00	160.00
Camarón cola verde	La Isla	Coyolito	Libra	140.00	140.00		
Camarón de cultivo con cabeza	La Isla	Coyolito	Libra	70.00	90.00	80.00	80.00
Camarón de cultivo sin cabeza	La Isla	Coyolito	Libra	120.00	130.00	120.00	120.00
Camarón jumbo	La Isla	Coyolito	Libra	200.00	200.00		
Camarón semi jumbo	La Isla	Coyolito	Libra	180.00	180.00		
Camarón Tigre	La Isla	Coyolito	Libra	80.00	90.00	80.00	80.00
Caracol	La Isla	La Mosquitia	Libra	160.00	180.00	160.00	160.00
Curiles	La Isla	Coyolito	Cien und (6 lb)	300.00	300.00		
Filete de Bagre	La Isla	Coyolito	Libra	70.00	70.00		
Filete de Corvina	La Isla	Coyolito	Libra	150.00	150.00		
Filete de Raya	La Isla	Coyolito	Libra	60.00	60.00		
Filete de Robalo	La Isla	Coyolito	Libra	150.00	150.00		
Filete de Tilapia	La Isla	China	Libra	100.00	110.00	100.00	100.00
Jaiba	La Isla	Coyolito	Libra	25.00	30.00	25.00	25.00
King Crab	La Isla	La Mosquitia	Libra	150.00	170.00	150.00	150.00
Langosta	La Isla	La Mosquitia	Libra	300.00	300.00		
Pescado Babosa	La Isla	Coyolito	Libra	60.00	60.00		
Pescado Berrugato	La Isla	Coyolito	Libra	30.00	30.00		
Pescado Blanco	La Isla	Coyolito	Libra	15.00	20.00	15.00	15.00
Pescado Corvina	La Isla	Coyolito	Libra	65.00	70.00	65.00	65.00
Pescado Jurel	La Isla	Coyolito	Libra	15.00	15.00		
Pescado Lisa	La Isla	Coyolito	Libra	25.00	30.00	25.00	25.00
Pescado Macarela	La Isla	Coyolito	Libra	25.00	30.00	25.00	25.00
Pescado Mero	La Isla	Coyolito	Libra	70.00	70.00		
Pescado Pargo rojo	La Isla	Coyolito	Libra	65.00	70.00	65.00	65.00
Pescado Robalo	La Isla	Coyolito	Libra	65.00	70.00	65.00	65.00
Pescado Ruco	La Isla	Coyolito	Libra	25.00	30.00	25.00	25.00
Pescado Tilapia gris	La Isla	Lago de Yojoa	Libra	35.00	40.00	35.00	35.00
Pescado Tilapia roja	La Isla	Lago de Yojoa	Libra	45.00	50.00	45.00	45.00
Pulpo	La Isla	Nicaragua	Libra	180.00	200.00	180.00	180.00

Banco Central de Honduras, tasa de cambio: USD 1 = L. 24.0856

REPÚBLICA DE PANAMÁ
— GOBIERNO NACIONAL —

INSTITUTO DE MERCADEO AGROPECUARIO

REPÚBLICA DE PANAMÁ
INSTITUTO DE MERCADEO AGROPECUARIO
DIRECCION DE INFORMACIÓN COMERCIAL
Precios Diarios de Productos
en el Mercado del Marisco - Ciudad de Panamá
Cifras en Balboas

23-09-2021 00:00	Precios Mayorista					Precios Minoristas				
Producto	Precios				Unidad de Medida	Precios				Unidad de Medida
	Precio 1	Precio 2	Precio 3	Prom		Precio 1	Precio 2	Precio 3	Prom	
Peces										
Berrogate	-	-	-	-	Libras	-	-	-	-	Libras
Bobo	-	-	-	-	Libras	-	-	-	-	Libras
Cojinua	1.75	1.60	1.50	1.62	Libras	2.00	2.00	2.00	2.00	Libras
Corvina Amarilla	2.60	2.50	2.25	2.45	Libras	3.00	2.75	2.50	2.75	Libras
Jurel	1.00	0.75	0.60	0.78	Libras	1.50	1.25	1.00	1.25	Libras
Lisa	2.00	2.00	1.75	1.92	Libras	2.50	2.50	2.25	2.42	Libras
Pargo Blanco	1.50	1.40	1.35	1.42	Libras	2.00	1.75	1.75	1.83	Libras
Pargo Rojo	2.60	2.50	2.35	2.48	Libras	3.25	3.00	2.75	3.00	Libras
Robálo	2.60	2.50	2.25	2.45	Libras	3.00	2.75	2.75	2.83	Libras
Sierra	1.75	1.60	1.50	1.62	Libras	2.00	2.00	1.75	1.92	Libras
Tacarnica	1.10	1.00	1.00	1.03	Libras	1.50	1.50	1.50	1.50	Libras
Crustáceos										
Camarón de Río	-	-	-	-	Libras	-	-	-	-	Libras
Camarón Rojo	3.50	3.50	3.00	3.33	Libras	4.50	4.50	4.00	4.33	Libras
Camarón Titi	2.00	2.00	1.75	1.92	Libras	3.00	3.00	2.50	2.83	Libras
Centollo	3.00	2.75	2.50	2.75	Libras	4.00	3.50	3.50	3.67	Libras
Langosta	6.00	5.50	5.50	5.67	Libras	7.00	6.50	6.50	6.67	Libras
Langostino	6.00	5.50	5.50	5.67	Libras	7.00	6.50	6.50	6.67	Libras
Camarón Carabalí	4.50	4.00	4.00	4.17	Libras	5.50	5.00	5.00	5.17	Libras
Moluscos										
Almejas Limpia	2.00	1.75	1.50	1.75	Libras	2.50	2.50	2.50	2.50	Libras
Almejas Negra Limpia	-	-	-	-	Libras	-	-	-	-	Libras
Calamar	-	-	-	-	Libras	-	-	-	-	Libras
Cambombia	-	-	-	-	Libras	-	-	-	-	Libras
Longorón	3.00	3.00	3.00	3.00	Libras	-	-	-	-	Libras
Pulpo	4.00	4.00	3.50	3.83	Libras	5.00	5.00	4.50	4.83	Libras

Nota Importante: Precio de Compra por los Dueños de Cubículos en el Puerto de Vacamonte y dueños de botes que pescan . en el área de Contadora,San Miguel, Darién y límite con Colombia.

Fuente: Unidad Técnica de Información Comercial del IMA Mercado del Marisco.