CLIMA PESCA
Nota Informativa Año 8 N°38
04/10/2021

SECCIONES	CONTENIDO	PÁGINA
I	**Noticias** El Lic. José Infante, asume la Dirección Regional SICA/OSPESCA Consejo de Ministros de OSPESCA otorga la Ostra Dorada Laureada al Lic. Reinaldo Morales Rodríguez Informe Ejecutivo de Gestión 2017-2021 Recordando al amigo Jorgito	1 2 2 2
II	**Situación actualizada** Temperatura Superficial del Mar (TSM), Clorofila, Vientos, Blanqueamiento de Corales	3 6
III	**Impactos sobre la Pesca y la Acuicultura,** Resumen Regional	7 8
IV	**Meteorología y Oceanografía**	9
ANEXO 1	**Precios de productos de la pesca y acuicultura**	11

I. NOTICIAS

Lic. José Infante, asume la Dirección Regional SICA/OSPESCA

En atención a las normativas del Sistema de la Integración Centroamericana (SICA), y del Acuerdo OSP-001 de 30 de junio de 2021, este 01 de octubre tomó posesión como Director Regional de OSPESCA el Lic. José Infante, de la República Dominicana.

El Director saliente, Reinaldo Morales hizo entrega de la lancha al Director entrante, licenciado José Infante, como símbolo del

nuevo rumbo que embarcará en ella como Director Regional de SICA/OSPESCA, a quien auguramos muchos éxitos en su gestión.

Consejo de Ministros de OSPESCA otorga la Ostra Dorada Laureada

El Lic. Francisco Saca, Director de CENDESPESCA de El Salvador, en representación del Consejo de Ministros de OSPESCA, entregó al Lic. Reinaldo Morales Rodríguez la Ostra Dorada Laureada por sus invaluables servicios y contribución fundamental al desarrollo y ordenación de la pesca y la acuicultura y de su significativo aporte al proceso de la integración centroamericana.

El licenciado Reinaldo Morales Rodríguez, durante su trayectoria profesional ha demostrado su compromiso y dedicación a OSPESCA con altura y respeto, lo cual ha contribuido de manera significativa al desarrollo de la Pesca y la Acuicultura de los países miembros del SICA.

Informe Ejecutivo de Gestión 2017-2021

Compartimos con nuestros lectores el Informe **Ejecutivo de Gestión 2017-2021** de la Dirección Regional SICA-OSPESCA. Haz clic en el título para descargar el documento.

Recordando al amigo Jorgito

El pasado 1° de octubre hace dos años paso al seno del Señor nuestro estimado amigo Jorge López, “Jorgito”, quien desde sus inicios elaboró el Clima Pesca como aporte a los pescadores y acuicultores de la región.

Fue un amante de la pesca y propulsor de su estudio con relación al clima y como este afectaba la actividad; así como amigo de los pescadores con quienes fraternizaba cordialmente y conversaba sobre sus experiencias y vivencias.

Recordamos a Jorgito con el cariño y reconocimiento a su trabajo, que hoy a través de estas líneas perdura en beneficio de los pescadores y acuicultura de los países miembros del Sistema de la Integración Centroamericana.

II. SITUACIÓN ACTUALIZADA AL 04 DE OCTUBRE DE 2021

TEMPERATURA SUPERFICIAL DEL AGUA

La **fig. 1** muestra la temperatura superficial del mar, el **02 de octubre de 2021**, las lecturas se presentan en la Tabla 1.

Figura 1. Temperatura superficial del mar en el Istmo Centroamericano

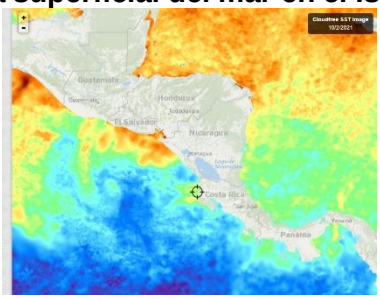

Fuente: FishTrack

Tabla 1. Distribución de Temperaturas Superficiales del Mar en el Pacífico y Caribe de Centroamérica.

Ubicación	Rango de Temperatura (°C)
Pacífico	
Tehuantepec	30.0 – 30.3
Costa de Guatemala	29.1 – 30.5
Costa de El Salvador	29.9 – 30.8
Costa de Nicaragua	29.4 – 30.5
Masachapa, Nicaragua	28.7
Papagayo	28.5– 29.1
Golfo de Fonseca	29.8 – 31.2
Costa de Costa Rica	28.4 – 29.5
Costa de Panamá	28.3 – 29.1
Golfo de Panamá	28.1 – 29.8
Caribe	
Costa de Belice	29.8 – 31.0
Golfo de Honduras	30.2 – 31.0
Resto del Caribe Centroamericano	28.6 – 30.7

Para la semana que se informa, las aguas más cálidas se encuentran en el Golfo de Honduras y costa de Belice (Belize/Stann Creek) y la más frías en el Golfo de Panamá.

La **fig. 2** muestra la temperatura superficial del mar al **02 de octubre de 2021,** en el litoral Caribe y Atlántico de la República Dominicana, cuyas lecturas se presentan en la Tabla 2.

Figura 2. Temperatura superficial del mar en el litoral Caribe y Atlántico de República Dominicana

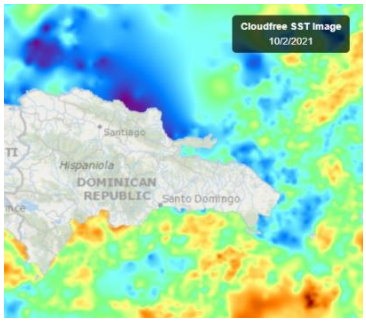

Fuente: FishTrack

Tabla 2. Distribución de Temperaturas Superficiales del Mar en República Dominicana

Ubicación	Rango de Temperatura (°C)
Litoral Caribe	29.4 – 30.5
Litoral Atlántico	28.9 – 29.8
Bahía de Samaná (Atlántico)	29.6 – 29.8

CLOROFILA

La **fig. 3** muestra la presencia de la clorofila a, para el **02 octubre de 2021**; las lecturas correspondientes se presentan en la Tabla 3.

Fig. 3 Concentración de clorofila en los litorales Centroamericanos



Fuente: NASA EODIS, presentada por Clima Pesca

Tabla 3. Valores de clorofila a en el Istmo Centroamericano

Sitio	Valor clorofila a (mg/m^3)
Pacífico	
Istmo de Tehuantepec	0.31 – 0.32
Costa de Guatemala	IND
Costa de El Salvador	1.6 - 3.5
Golfo de Fonseca	0.6 – 17.7
Costa de Nicaragua	1.9 – 12.0
Gran Lago de Nicaragua	0.7 – 13.5
Papagayo	IND
Golfo de Nicoya, Costa Rica	IND
Litoral Pacífico de Costa Rica	0.4 – 1.8
Litoral Pacífico de Panamá (Golfo de Chiriquí)	0.5 – 5.4
Golfo de Panamá, Panamá	0.3 – 1.7
Caribe	
Costa de Belice	IND
Lago Izabal (Guatemala)	17.2 – 17.7
Golfo de Honduras	IND
Costa Misquita de Honduras	IND
Costa Caribe de Nicaragua	IND
Costa Caribe de Costa Rica (Limón)	0.3 – 0.5
Bocas del Toro, Panamá	IND

Las lecturas de Clorofila a, para el periodo no se presentan visibles para algunas de las áreas del Pacífico y el Caribe Centroamericano.

La **fig. 4** muestra la presencia de la clorofila a, para el **02 de octubre de 2021** en República Dominicana. Las lecturas correspondientes se presentan en la Tabla 4 donde se nota que no hay visibilidad para algunas áreas del Caribe y Atlántico.

Fig. 4 Concentración de clorofila a en los litorales de República Dominicana

Fuente: NASA – EODIS; presentada por Clima Pesca.

Tabla 4. Valores de Clorofila a, en República Dominicana

Sitio	Valor clorofila "a" (mg/m^3)
Samaná	IND
Litoral Atlántico	0.7 – 4.0
Barahona (Caribe)	IND
Pedernales (Caribe)	IND
Lago Enriquillo	IND

VIENTO

La imagen de vientos superficial del **03/10/2021** (15:00, hora local) presentada en la f**ig.5** muestra los vientos superficiales en la región del SICA cuyas velocidades se registran en la Tabla 5.

Figura 5. Velocidades de los vientos superficiales en la región SICA

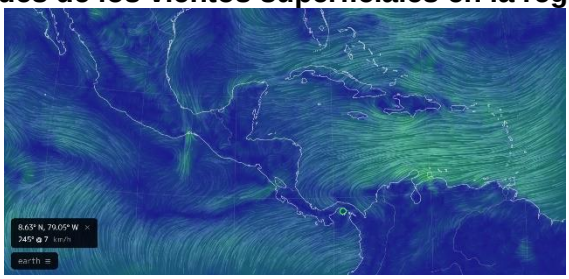

Fuente Earth

Tabla 5. Velocidades de vientos superficiales

	Sitio	Velocidad del viento (km/h)
Pacífico	Tehuantepec	18.5 – 27.8
	Costa de Guatemala	11.1 – 20.4
	Golfo de Fonseca	7.4 – 14.8
	Masachapa, Nicaragua	3.7

	Sitio	Velocidad del viento (km/h)
	Papagayo	3.7 – 7.4
	Golfo de Panamá	3.7 - 11
Caribe	Costa norte de Belice	5.6 – 9.3
	Roatán	16.7
	Puerto Cortés, Honduras	3.7
	Bluefields, Nicaragua	12.9 – 16.7
	Limón, Costa Rica	11.1
	Bocas del Toro, Panamá	9.3 – 12.9
	Colón, Panamá	9.3
Atlántico	Samaná, Rep. Dominicana	3.7 – 5.6
	Monte Cristi, Rep. Dominicana (Atlántico)	7.4

En la región de los países del SICA, las mayores velocidades del viento a las 15:00 horas de Centroamérica del 03 de octubre de 2021, se registraron en el Tehuantepec en el Pacífico; en Monte Cristi en el Atlántico y en Roatán en el Caribe.

BLANQUEAMIENTO DE CORALES[1]

Para las mediciones del estrés por calor de los corales, los niveles de alerta para la región se mantienen en los índices de cuidado para la costa del Pacífico en la región.

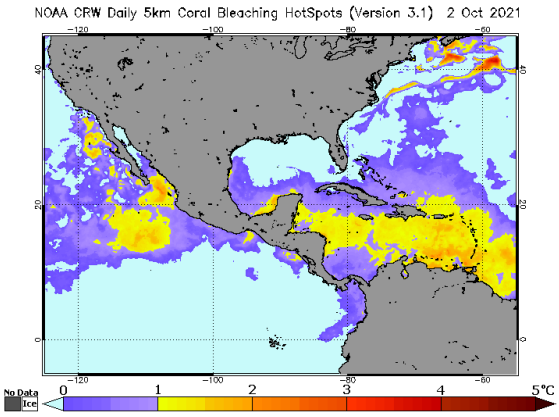

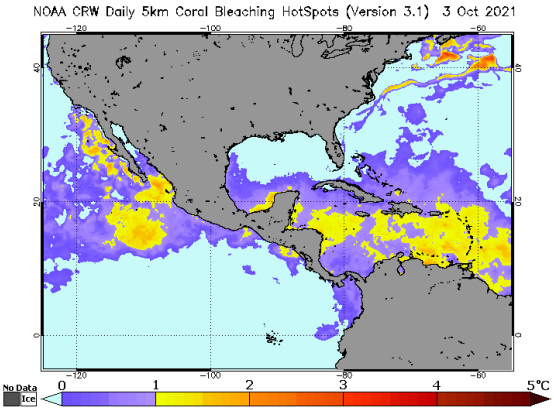

[1] Current Operational Coral Bleaching

Área de alerta diaria de estrés por calor, blanqueamiento de coral versión satelital global de 5 km (versión 3.1, producto experimental)

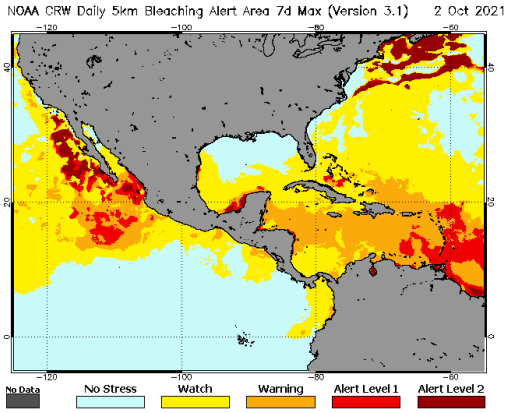

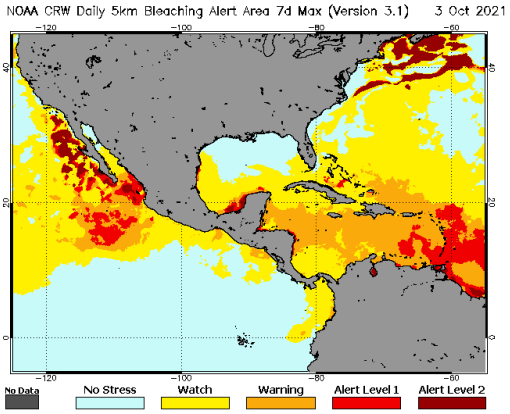

III IMPACTOS SOBRE LA PESCA Y LA ACUICULTURA

INFORMACIÓN DE LOS EVENTOS METEOROLÓGICOS EN LA REGIÓN Y SU RELACIÓN CON LA PESCA Y LA ACUICULTURA
Período del 27 de septiembre al 03 de octubre de 2021
Fase de la luna durante el período informado: Cuarto Menguante

EL SALVADOR: Pesca Artesanal Continental, en el Lago de Güija compartido entre El Salvador y Guatemala[2].

Sector Langue y La Ventana

Especie o grupo de especies	19 – 26 sep. 2021 lb/semana	27 sep. al 3 oct 2021 lb/semana	Precio primera venta USD/libra
Tilapia	192	388	0.75
Guapote tigre	---	36	1.60
Manjúa (ejote)	230	190	1.00
Caracol	132	132	2.50

Durante la semana no se reportan anomalías en el clima.

PANAMÁ. Pesca Artesanal, Provincia de Herrera[3]

Especie o grupo de especies	20-24 sep. 2021	27 sep. – 01 oct 2021
Sierra	2,531	3,381
Congo	124	21
Revoltura	1,650	2,221
Corvina	528	910
Cebra	345	90

2 Información proporcionada por la señora Rosa Miriam Sandoval, miembro de FACOPADES.
3 Informe enviado por la Sra. Rosa de Cedeño. ARAP.

Especie o grupo de especies	20-24 sep. 2021	27 sep. – 01 oct 2021
Toyo	0	0
Bobo	0	0
Cojinua	120	0
Pargo	894	986
Barbu	480	476
Robalo	67	23
Bagre	637	296
Wuanco	267	2,264
Jurel	5,140	1,473
Berrugate	0	13
Pampanita	0	0
Sardina	8,320	14,680
Palmera	0	0
Zafiro	0	0
Raya	52	0
Sargento	0	0
Atún	0	0
Dorado	0	0
Pampano	0	0
Cherna	0	0
Cominate	401	197
Lisa	72	159
Barrilete	0	0
Cococha	0	0
Ñañao	0	0
Picua	82	77
Aguja	0	0
Aguirre	0	20
Mero	0	0
Camarón	0	0
Cocón	0	0
Pez Gallo	0	0
Gallote	0	81
Total	22,084	27,668

El reporte corresponde a cinco días de pesca para 50 embarcaciones y un rendimiento de 553.4 libras por embarcación mayor a los 394.3 libras por embarcación para el periodo anterior.

Sin novedades, durante la semana, en cuanto a clima ni condiciones de pesca.

RESUMEN REGIONAL

Las condiciones respecto al clima en la región se mantienen de acuerdo con las características para la época, no reportándose condiciones adversas a la pesca.

IV. METEOROLOGIA Y OCEANOGRAFIA 04/10/2021

Pronóstico Centro de Predicción Climática. **Período: 30 de septiembre al 06 de octubre de 2021.**

Se informó pérdida de cultivos en los municipios de Alotenango y Yepocapa debido a las actividades del volcán de Fuego.

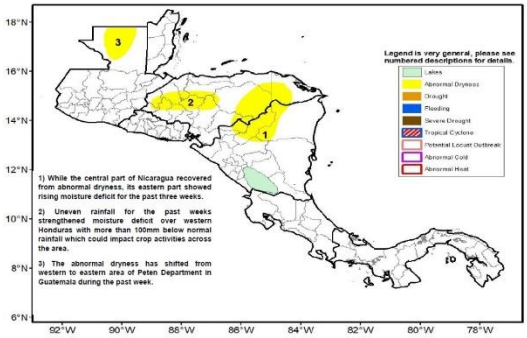

Inundación repentina reportada sobre el área local de Franja Transversal del Norte, desde Izabal hasta Alta Verapaz en Guatemala.

Entre 75-100 mm de lluvia prevalecieron en el extremo norte de Guatemala, mientras que las lluvias prevalecieron en una zona importante de su parte central. Honduras continuó otra semana de lluvias reprimidas principalmente en su parte occidental y oriental, lo que podría exacerbar una mayor pérdida de vegetación durante la próxima semana. A pesar de que Nicaragua observó lluvias por debajo de lo normal en todo el país durante las últimas dos semanas, las lluvias reprimidas no mostraron un impacto visible en la vegetación en su parte occidental y central. El desempeño de 30 días mostró lluvias reprimidas críticas en el este de Guatemala a lo largo del oeste de Honduras. A pesar de que las lluvias recientes provocaron inundaciones repentinas en Franja Transversal del Norte, Izabal y Alta Verapaz, el déficit de humedad siguió siendo significativo, lo que afectó las actividades agrícolas en el área. La parte oriental de Nicaragua inició una mayor cobertura de 100 mm por debajo de las precipitaciones normales, lo que podría exacerbar la pérdida de cosecha en esta época del año. Al observar el índice de salud de la vegetación, se observó una degradación de la vegetación en el este de Honduras y el norte de Nicaragua que podría empeorar a fines de septiembre.

Se esperan lluvias por debajo de lo normal en la parte norte de Guatemala, el norte de Belice, la parte central y oriental de Honduras y el centro de Nicaragua durante el período de las perspectivas. Se esperan entre 25-50 mm a lo largo del Golfo de Fonseca, mientras que se esperan 100-200 mm en Costa Rica y Panamá.

English version here: **Climate Prediction Center's Central America Hazards Outlook 30 September – 06 October 2021**

El Salvador: información sobre oleaje y viento en el mar[4]
Fecha: 30 de septiembre de 2021

Para la semana del viernes 1 al jueves 7 de octubre de 2021 en la costa de El Salvador las condiciones que se prevén de oleaje y viento en el mar son apropiadas para actividades como pesca, transporte y turismo marítimo.

El oleaje que arribará a la costa salvadoreña es generado por tormentas extra tropicales en el Pacífico Sur frente a la Antártida entre Oceanía y Suramérica. El viento en el mar frente a nuestra costa estará influenciado por el Flujo del Este (vientos alisios) que sopla sobre el

Pronóstico Semanal de Oleaje y Viento en el Mar

Mar Caribe atravesando el Istmo Centroamericano sobre los lagos de Nicaragua y por el Flujo del Sur (vientos monzones) que desplaza la Zona de Convergencia Intertropical (ZCIT) hacia el Norte acercándola a Centroamérica.

En la costa de El Salvador el oleaje vendrá del sur-suroeste con velocidad entre 35 a 60 kilómetros por hora y altura máxima entre 1.1 y 1.3 metros, mientras que el viento en el mar provendrá preferentemente del sur-suroeste con velocidad máxima entre 24 y 36 kilómetros por hora.

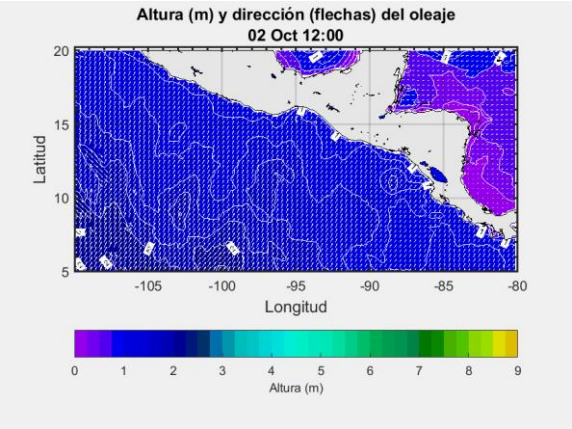

Para el sábado 2 de octubre de 2021 se prevé que el oleaje vendrá del sur-suroeste con velocidad de 60 kilómetros por hora y altura máxima entre 1.0 y 1.2 metros y el viento en el mar provendrá preferentemente del noreste con velocidad entre 8 y 16 kilómetros por hora.

Frente a la costa de El Salvador los valores típicos para el oleaje son 35 kilómetros por hora de velocidad y 1.5 metros de altura, mientras que para el viento en el mar es 12 kilómetros por hora de rapidez.

Procedimiento para visualizar en Clima Pesca informes actualizados de cada una de las oficinas de Meteorología y Oceanografía de los países del SICA.

1. En la barra superior encontrarán el título PRONÓSTICO, ingresan a esa sección.
2. Aparecen las banderas de los países del SICA, colóquese sobre la bandera del país que sea de su interés.
3. Dar clic y aparecerá el más reciente boletín informativo del Clima y Oceanografía.

También pueden ingresar a los links que se detallan a continuación:

Belice
http://www.hydromet.gov.bz/forecasts/marine-forecast
Costa Rica
http://miocimar.ucr.ac.cr/
El Salvador
http://www.snet.gob.sv/ver/meteorologia/pronostico/24+horas/
Guatemala
www.insivumeh.gob.gt
Honduras
http://copeco.gob.hn/situacion-actual
Nicaragua
http://www.ineter.gob.ni/pronosticomaritimo
Panamá
http://www.hidromet.com.pa/pronostico_extendido.php
República Dominicana
http://www.onamet.gov.do/m/pdto/08w-wprono/02w-winforme-marino.php
http://www.onamet.gov.do/pronostico.php?s=pg

Anexo. Precios de los productos de la pesca y la acuicultura

MINISTERIO DE AGRICULTURA Y GANADERÍA

GOBIERNO DE EL SALVADOR

INDECAEA1780921

menú

Informe Diario de Precios Minoristas, según plazas visitadas

Productos Pesqueros

28 de septiembre de 2021

		TIENDONA			SONSONATE			USULUTAN			SANTA ROSA DE LIMA		
Producto	Unid. de Venta	Promedio	Mínimo	Máximo	Promedio	Mínimo	Máximo	Promedio	Mínimo	Máximo	Promedio	Mínimo	Máximo
BAGRE, PESCADO ENTERO, FRESCO	LIBRA	1.25	1.25	1.25	2.00	2.00	2.00	1.50	1.50	1.50	1.88	1.75	2.00
BOCA COLORADA, PESCADO ENTERO MEDIANO	LIBRA	3.25	3.25	3.25	n.d.	n.d.	n.d.	3.00	3.00	3.00	3.50	3.50	3.50
CAMARON MEDIANO	LIBRA	8.00	8.00	8.00	6.00	6.00	6.00	3.50	3.50	3.50	4.25	4.00	4.50
CAMARON AGUA DULCE	LIBRA	3.50	3.50	3.50	n.d.	n.d.	n.d.	3.00	3.00	3.00	n.d.	n.d.	n.d.
CAMARON GRANDE	LIBRA	10.00	10.00	10.00	8.00	8.00	8.00	n.d.	n.d.	n.d.	6.00	6.00	6.00
CAMARONCILLO SECO SALADO	LIBRA	5.00	5.00	5.00	n.d.	n.d.	n.d.	8.00	8.00	8.00	4.25	4.00	4.50
COLA DE CAMARON	LIBRA	2.75	2.75	2.75	3.25	3.25	3.25	3.00	3.00	3.00	3.25	3.00	3.50
CORVINA, FRESCO, ENTERO	LIBRA	2.50	2.50	2.50	2.25	2.25	2.25	3.00	3.00	3.00	3.00	3.00	3.00
LONJA O FILETE DE DORADO	LIBRA	n.d.	n.d.	n.d.	n.d.	n.d.	n.d.	n.d.	n.d.	n.d.	n.d.	n.d.	n.d.
LONJA O FILETE DE BOCA COLORADA O PARGO	LIBRA	4.50	4.50	4.50	n.d.	n.d.	n.d.	3.50	3.50	3.50	n.d.	n.d.	n.d.
LONJA O FILETE DE TIBURON	LIBRA	3.50	3.50	3.50	3.50	3.50	3.50	n.d.	n.d.	n.d.	n.d.	n.d.	n.d.
MACARELA, FRESCO, ENTERO	LIBRA	1.75	1.75	1.75	2.25	2.25	2.25	2.50	2.50	2.50	2.50	2.50	2.50
MACARELA, SECO, ENTERO	LIBRA	6.00	6.00	6.00	n.d.	n.d.	n.d.	6.00	6.00	6.00	3.50	3.50	3.50
ROBALO, FRESCO, ENTERO	LIBRA	2.50	2.50	2.50	n.d.	n.d.	n.d.	n.d.	n.d.	n.d.	3.00	3.00	3.00
TILAPIA, FRESCA, ENTERA, GRANDE	LIBRA	1.25	1.25	1.25	n.d.	n.d.	n.d.	3.00	3.00	3.00	n.d.	n.d.	n.d.

Leyenda: (123): Disminución de los promedios / 100%: Subida de más del 15% con respecto al día anterior

Nota: Precios Promedios Preliminares

n.d. No disponible.

Plazas visitadas este día: Tiendona-San Salvador, Sonsonate, Usulutan, Santa Rosa De Lima.

Precios de la semana del 23 al 29 de septiembre de 2021

GOBIERNO de GUATEMALA
MINISTERIO DE AGRICULTURA, GANADERÍA Y ALIMENTACIÓN

Hidrobiológicos

Tabla 1. Precios diarios, pagados al mayorista

Producto	Medida	Precios diarios (quetzales)					Promedio semanal (quetzales)	
		23	24	27	28	29	23 al 29 sep 2021	16 al 22 sep 2021
Camarón blanco, grande, con cabeza, de primera	Quintal	3,900.00	3,900.00	SO	SO	SO	**3,900.00**	3,900.00
Camarón blanco, grande, sin cabeza, de primera (mar)	Quintal	4,100.00	4,100.00	4,100.00	4,300.00	4,300.00	**4,180.00**	4,340.00
Camarón blanco, mediano, con cabeza, de primera	Quintal	SO	SO	SO	SO	SO	-	-
Camarón blanco, mediano, sin cabeza, de primera (mar)	Quintal	3,900.00	3,900.00	3,900.00	3,900.00	3,900.00	**3,900.00**	3,900.00
Camarón blanco, pequeño, con cabeza, de primera	Quintal	SO	SO	SO	SO	SO	-	-
Camarón blanco, pequeño, sin cabeza, de primera (mar)	Quintal	3,700.00	3,700.00	3,700.00	3,700.00	3,500.00	**3,660.00**	3,700.00
Camarón Chacalín, mediano de primera	Arroba	SO	SO	SO	SO	SO	-	-
Camarón grande, de primera con cabeza (estanque)	Quintal	0.00	0.00	0.00	0.00	2,600.00	**2,600.00**	3,400.00
Camarón grande, de primera sin cabeza (estanque)	Quintal	0.00	0.00	0.00	0.00	3,200.00	**3,200.00**	3,900.00
Camarón mediano, de primera con cabeza (estanque)	Quintal	2,400.00	2,400.00	2,400.00	2,400.00	2,400.00	**2,400.00**	2,400.00
Camarón mediano, de primera sin cabeza (estanque)	Quintal	2,900.00	2,900.00	2,900.00	2,900.00	2,900.00	**2,900.00**	2,900.00
Camarón pequeño, de primera con cabeza (estanque)	Quintal	1,900.00	1,900.00	1,900.00	1,900.00	1,900.00	**1,900.00**	1,900.00
Camarón pequeño, de primera sin cabeza (estanque)	Quintal	2,400.00	2,400.00	2,400.00	2,400.00	2,400.00	**2,400.00**	2,400.00
Corvina entera, revuelta, de primera	Quintal	2,400.00	2,400.00	2,400.00	2,400.00	2,400.00	**2,400.00**	2,400.00
Filete de corvina, de primera	Quintal	3,900.00	3,900.00	3,900.00	3,900.00	3,900.00	**3,900.00**	3,900.00
Filete de dorado, de primera	Quintal	SO	SO	SO	SO	2,900.00	**2,900.00**	-
Filete de róbalo, de primera	Arroba	0.00	1,500.00	1,500.00	1,500.00	1,500.00	**1,500.00**	1,350.00
Filete de tiburón, de primera	Quintal	2,400.00	2,400.00	2,400.00	2,400.00	2,400.00	**2,400.00**	2,400.00
Pargo entero, revuelto, de primera	Quintal	SO	SO	SO	SO	2,700.00	**2,700.00**	2,400.00
Pargo grande, de primera	Quintal	900.00	900.00	SO	SO	SO	**900.00**	1,400.00
Pargo mediano, de primera	Quintal	1,400.00	1,400.00	SO	SO	SO	**1,400.00**	2,400.00
Pargo pequeño, de primera	Quintal	SO	SO	SO	SO	SO	-	-
Róbalo entero, revuelto	Quintal	3,400.00	3,400.00	3,400.00	3,400.00	3,400.00	**3,400.00**	2,900.00
Róbalo grande, de primera	Quintal	3,600.00	3,600.00	3,600.00	3,600.00	3,600.00	**3,600.00**	3,400.00
Róbalo mediano, de primera	Quintal	3,400.00	3,400.00	3,400.00	3,400.00	3,400.00	**3,400.00**	2,900.00
Róbalo pequeño, de primera	Quintal	3,200.00	3,200.00	3,200.00	3,200.00	3,200.00	**3,200.00**	2,700.00
Tiburón entero, revuelto, de primera	Quintal	1,300.00	1,300.00	1,300.00	1,300.00	1,300.00	**1,300.00**	1,300.00
Tilapia grande, de primera	Quintal	1,100.00	1,100.00	1,100.00	1,100.00	1,100.00	**1,100.00**	1,100.00
Tilapia mediana, de primera	Quintal	1,000.00	1,000.00	1,000.00	1,000.00	1,000.00	**1,000.00**	1,000.00
Tilapia pequeña, de primera	Quintal	900.00	900.00	900.00	900.00	900.00	**900.00**	900.00

Fuente: Investigación primaria de Planeamiento del Ministerio de Agricultura. Ganadería y Alimentación, investigados en el mercado "La Terminal" zona 4, Ciudad Capital.
SO= Sin oferta. (La calidad monitoreada). ND = No Disponible

GOBIERNO DE LA REPÚBLICA DE HONDURAS | SECRETARÍA DE AGRICULTURA Y GANADERÍA

USDA | USAID | FHIA FUNDACIÓN HONDUREÑA DE INVESTIGACIÓN AGRÍCOLA | SIMPAH

Sistema de Información de Mercados de Productos Agrícolas de Honduras (SIMPAH)

Reporte semanal de precios de venta al por mayor de pecuarios y otros*

Ciudad Tegucigalpa

***Precios mayoristas representan ventas por primeros recibidores en el mercado a comerciantes minoristas u otros compradores para productos de buena calidad y condición, a no ser que sea indicado.**

Código reporte: TGA_PEC, No. 38 **Jueves, 30 de septiembre de 2021**

Producto	Mercado	Origen	Unidad de Venta	Precios			
				Rango		Rango Moda	
				Bajo	Alto	Bajo	Alto
				Lempiras			
Pescados y mariscos							
Calamar con tinta	La Isla	La Mosquitia	Libra	100.00	100.00		
Calamar sin tinta	La Isla	La Mosquitia	Libra	150.00	150.00		
Camarón cola verde	La Isla	Cedeño	Libra	90.00	100.00	90.00	90.00
Camarón de cultivo con cabeza	La Isla	Cedeño	Libra	80.00	80.00		
Camarón de cultivo sin cabeza	La Isla	Cedeño	Libra	110.00	110.00		
Camarón jumbo	La Isla	Cedeño	Libra	200.00	200.00		
Camarón semi jumbo	La Isla	Cedeño	Libra	160.00	160.00		
Camarón Tigre	La Isla	Cedeño	Libra	90.00	100.00	90.00	90.00
Caracol	La Isla	La Mosquitia	Libra	160.00	160.00		
Curiles	La Isla	Cedeño	Cien und (6 lb)	250.00	250.00		
Filete de Bagre	La Isla	Cedeño	Libra	60.00	60.00		
Filete de Corvina	La Isla	Cedeño	Libra	150.00	150.00		
Filete de Raya	La Isla	Cedeño	Libra	50.00	50.00		
Filete de Robalo	La Isla	Cedeño	Libra	150.00	150.00		
Filete de Tilapia	La Isla	Lago de Yojoa	Libra	100.00	110.00	100.00	100.00
King Crab	La Isla	La Mosquitia	Libra	150.00	150.00		
Langosta	La Isla	La Mosquitia	Libra	250.00	250.00		
Pescado Babosa	La Isla	La Mosquitia	Libra	50.00	50.00		
Pescado Bagre	La Isla	Cedeño	Libra	35.00	35.00		
Pescado Berrugato	La Isla	Cedeño	Libra	40.00	40.00		
Pescado Corvina	La Isla	Cedeño	Libra	55.00	60.00	55.00	55.00
Pescado Jurel	La Isla	Cedeño	Libra	25.00	25.00		
Pescado Lisa	La Isla	Cedeño	Libra	30.00	30.00		
Pescado Macarela	La Isla	Cedeño	Libra	40.00	40.00		
Pescado Mero	La Isla	Cedeño	Libra	60.00	65.00	60.00	60.00
Pescado Panchita	La Isla	Cedeño	Libra	35.00	35.00		
Pescado Pargo rojo	La Isla	Cedeño	Libra	55.00	60.00	55.00	55.00
Pescado Robalo	La Isla	Cedeño	Libra	55.00	60.00	55.00	55.00
Pescado Ruco	La Isla	Cedeño	Libra	40.00	40.00		
Pescado Tilapia roja	La Isla	Lago de Yojoa	Libra	50.00	55.00	50.00	50.00
Pulpo	La Isla	Nicaragua	Libra	150.00	150.00		

Banco Central de Honduras, tasa de cambio: USD 1 = L . 24.0813

REPÚBLICA DE PANAMÁ
— GOBIERNO NACIONAL —

INSTITUTO DE MERCADEO AGROPECUARIO

REPÚBLICA DE PANAMÁ
INSTITUTO DE MERCADEO AGROPECUARIO
DIRECCION DE INFORMACIÓN COMERCIAL
Precios Diarios de Productos
en el Mercado del Marisco - Ciudad de Panamá
Cifras en Balboas

30-09-2021 00:00	Precios Mayorista					Precios Minoristas				
Producto	Precios				Unidad de Medida	Precios				Unidad de Medida
	Precio 1	Precio 2	Precio 3	Prom		Precio 1	Precio 2	Precio 3	Prom	
Peces										
Berrogate	1.60	1.60	1.50	1.57	Libras	2.00	2.00	2.00	2.00	Libras
Bobo	-	-	-	-	Libras	-	-	-	-	Libras
Cojinua	1.60	1.60	1.50	1.57	Libras	2.00	2.00	2.00	2.00	Libras
Corvina Amarilla	2.40	2.35	2.15	2.30	Libras	2.75	2.75	2.50	2.67	Libras
Jurel	0.80	0.75	0.70	0.75	Libras	1.25	1.25	1.00	1.17	Libras
Lisa	2.00	2.00	1.75	1.92	Libras	2.50	2.50	2.25	2.42	Libras
Pargo Blanco	1.50	1.40	1.35	1.42	Libras	2.00	1.75	1.75	1.83	Libras
Pargo Rojo	2.50	2.40	2.35	2.42	Libras	3.00	2.75	2.75	2.83	Libras
Robálo	2.40	2.35	2.25	2.33	Libras	2.75	2.75	2.75	2.75	Libras
Sierra	1.60	1.60	1.50	1.57	Libras	2.00	2.00	2.00	2.00	Libras
Tacarnica	-	-	-	-	Libras	-	-	-	-	Libras
Crustáceos										
Camarón de Río	-	-	-	-	Libras	-	-	-	-	Libras
Camarón Rojo	3.50	3.00	3.00	3.17	Libras	4.50	4.50	4.00	4.33	Libras
Camarón Titi	2.50	2.00	2.00	2.17	Libras	3.50	3.00	3.00	3.17	Libras
Centollo	3.00	2.50	2.50	2.67	Libras	4.00	3.50	3.50	3.67	Libras
Langosta	7.00	6.50	6.00	6.50	Libras	8.00	7.50	7.00	7.50	Libras
Langostino	5.50	5.50	5.00	5.33	Libras	6.50	6.50	6.00	6.33	Libras
Camarón Carabalí	4.00	4.00	4.00	4.00	Libras	5.00	5.00	5.00	5.00	Libras
Moluscos										
Almejas Limpia	2.00	1.75	1.50	1.75	Libras	3.00	2.75	2.50	2.75	Libras
Almejas Negra Limpia	2.50	2.50	2.50	2.50	Libras	3.50	3.50	3.50	3.50	Libras
Calamar	-	-	-	-	Libras	-	-	-	-	Libras
Cambombia	3.50	3.00	3.00	3.17	Libras	4.50	4.00	4.00	4.17	Libras
Longorón	3.00	2.50	2.50	2.67	Libras	4.00	3.50	3.50	3.67	Libras
Pulpo	4.00	4.00	4.00	4.00	Libras	5.00	5.00	4.50	4.83	Libras

Nota Importante: Precio de Compra por los Dueños de Cubículos en el Puerto de Vacamonte y dueños de botes que pescan . en el área de Contadora,San Miguel, Darién y límite con Colombia.

Fuente: Unidad Técnica de Información Comercial del IMA Mercado del Marisco.